**ООО «КЭТ»**
Проектирование электросетевых объектов

197046, г. Санкт-Петербург, ул. Куйбышева, д. 14, литер А, помещение 14Н, комната 4
Почтовый адрес: 190013, г. Санкт-Петербург, ул. Серпуховская, д. 37, лит. Б
Тел./факс +7 (812) 240-06-12 E-mail: info@q-e-t.ru Web: http://q-e-t.ru

**Заказчик – ПАО «Газпром»**

# ВНЕСЕНИЕ ИЗМЕНЕНИЙ В ДОКУМЕНТАЦИЮ ПО ПЛАНИРОВКЕ ТЕРРИТОРИИ ДЛЯ РАЗМЕЩЕНИЯ ОБЪЕКТА ТРУБОПРОВОДНОГО ТРАНСПОРТА ФЕДЕРАЛЬНОГО ЗНАЧЕНИЯ «МАГИСТРАЛЬНЫЙ ГАЗОПРОВОД «МОЗДОК-ГРОЗНЫЙ»

## *ПРОЕКТ ПЛАНИРОВКИ ТЕРРИТОРИИ ЛИНЕЙНОГО ОБЪЕКТА И МЕЖЕВАНИЯ ТЕРРИТОРИИ В ЕГО СОСТАВЕ*

**Том 5**

**Раздел 1. «Проект межевания территории. Графическая часть»**

**2022**

**ООО «КЭТ»**
Проектирование электросетевых объектов

197046, г. Санкт-Петербург, ул. Куйбышева, д. 14, литер А, помещение 14Н, комната 4
Почтовый адрес: 190013, г. Санкт-Петербург, ул. Серпуховская, д. 37, лит. Б
Тел./факс +7 (812) 240-06-12 E-mail: info@q-e-t.ru Web: http://q-e-t.ru

Утверждено:
Приказом Минэнерго России
от «03» ноября 2022 г. № 1189

**Заказчик – ПАО «Газпром»**

# ВНЕСЕНИЕ ИЗМЕНЕНИЙ В ДОКУМЕНТАЦИЮ ПО ПЛАНИРОВКЕ ТЕРРИТОРИИ ДЛЯ РАЗМЕЩЕНИЯ ОБЪЕКТА ТРУБОПРОВОДНОГО ТРАНСПОРТА ФЕДЕРАЛЬНОГО ЗНАЧЕНИЯ «МАГИСТРАЛЬНЫЙ ГАЗОПРОВОД «МОЗДОК-ГРОЗНЫЙ»

## *ПРОЕКТ ПЛАНИРОВКИ ТЕРРИТОРИИ ЛИНЕЙНОГО ОБЪЕКТА И МЕЖЕВАНИЯ ТЕРРИТОРИИ В ЕГО СОСТАВЕ*

**Том 5**

**Раздел 1. «Проект межевания территории. Графическая часть»**

**Главный инженер проекта** **В.В. Щёкина**

**2022**

Взам. инв. №
Подп. и дата
Инв. № подл.

| РЕГИСТРАЦИОННАЯ КАРТОЧКА ЛИНЕЙНОГО ОБЪЕКТА | | |
|---|---|---|
| 1. | Наименование объекта | Титул объекта:<br>«Внесение изменений в документацию по планировке территории для размещения объекта трубопроводного транспорта федерального значения «Магистральный газопровод «Моздок-Грозный» |
| 2. | Адрес объекта | Северо-Кавказский федеральный округ<br>Республика Северная Осетия – Алания:<br>Моздокский район, включая:<br>Павлодольское сельское поселение, Луковское сельское поселение, Кизлярское сельское поселение, Киевское сельское поселение, Терское сельское поселение;<br>Чеченская республика:<br>Надтеречный район, включая:<br>Браткое сельское поселение, Гвардейское сельское поселение, Бено-Юртовское сельское поселение, Калауссовское сельское поселение, Комаровское сельское поселение, Надтеречное сельское поселение;<br>Грозненский район, включая:<br>Побединское сельское поселение, Октябрьское сельское поселение, МО городской округ «город Грозный» |
| 3. | Инициатор подготовки документации по планировке территории | ПАО «Газпром»<br>197229, г. Санкт-Петербург, вн. Тер. Г. муниципальный округ Лахта-Ольгино, пр-кт Лахтинский, д. 2, к. 3, стр. 1<br>в лице агента ООО «Газпром инвест»<br>196210, г. Санкт-Петербург, ул. Стартовая, д. 6, лит. |
| 4. | Разработчик | ООО «КЭТ»<br>197046, г. Санкт-Петербург, ул. Куйбышева, д. 14, литер А, помещение 14Н, комната 4<br>Тел./факс +7 (812) 240-06-12<br>E-mail: info@q-e-t.ru Web: http://q-e-t.ru |
| 5. | Вид строительства | Строительство и реконструкция |
| 6. | Стадия | Документация по планировке территории |
| 7 | Цель подготовки документации по планировке территории | - отмена красных линий;<br>- изменение границ существующих и планируемых элементов планировочной структуры;<br>- изменение границ зон планируемого размещения объектов капитального строительства. |
| 7. | Вид и наименование планируемого к размещению объекта капитального строительства, его основные характеристики | Магистральный газопровод:<br>- рабочее давление: 5,4 мПа; - диаметр трубы: 700 мм; - протяженность: 101,73 км.<br>Газораспределительная станция:<br>- количество выходов: три; - рабочее давление при входе: 5,4 мПа;<br>- рабочее давление при выходе: 1,2 мПа; - производительность (max) (при нормальных условиях): 247 тыс.нм3/час.<br>Распределительный газопровод:<br>- количество ниток: две; - рабочее давление: 1,2 мПа; - диаметр трубы: 500 мм; - протяженность: 5,3 км |
| 9. | Основание для подготовки документации по планировки территории | Задание на внесение изменений в документацию по планировке территории для размещения объекта трубопроводного транспорта федерального значения «Магистральный газопровод «Моздок-Грозный от 11.04.2022 №07/014-10412 |
| 10. | Статус объекта | Объект федерального значения |

Взам. инв. №

Подп. и дата

Инв. № подл.

## Состав документации

| *Номер тома* | *Наименование* |
|---|---|
| | ***Проект планировки территории*** |
| **1** | Раздел 1. «Проект планировки территории. Графическая часть» |
| | |
| **2** | Раздел 2. «Положение о размещении объекта трубопроводного |
| | транспорта» |
| | |
| **3** | Раздел 3. «Материалы по обоснованию проекта планировки территории. |
| | Графическая часть» |
| | |
| **4** | Раздел 4. Книга 1. «Материалы по обоснованию проекта планировки территории. |
| | Пояснительная записка» |
| | |
| **4** | Раздел 4. Книга 1. «Материалы по обоснованию проекта планировки территории. |
| | Исходно-разрешительная документация» |
| | ***Проект межевания территории*** |
| **5** | Раздел 1. «Проект межевания территории. Графическая часть» |
| | |
| **6** | Раздел 2. «Проект межевания территории. Текстовая часть» |
| | |
| **7** | Раздел 3. Книга 1. «Материалы по обоснованию проекта межевания территории» |
| | Графическая часть |
| | |
| **7** | Раздел 4. Книга 2. «Материалы по обоснованию проекта межевания территории» |
| | Пояснительная записка |
| | |

Взам. инв. №

Подп. и дата

Инв. № подл.

| Изм. | Кол.уч. | Лист | № док. | Подп. | Дата | **Магистральный газопровод «Моздок-Грозный** | | |
|---|---|---|---|---|---|---|---|---|
| | | | | | | | Стадия | Лист | Листов |
| | | | | | | | ДПТ | 1 | 1 |
| Разработал | | *Хромова* | | | *04.2022* | *Состав проектной документации* | ООО «КЭТ» | | |
| Проверил | | *Пересыпайло* | | | *04.2022* | | | | |

# Содержание тома


| №п/п | Наименование | Количество документов | Количество листов | Номера листов |
|---|---|---|---|---|
| 1 | Титульный лист | 1 | 2 | 1-2 |
| 2 | Регистрационная карточка линейного объекта | 1 | 1 | 3 |
| 3 | Состав документации | 1 | 1 | 4 |
| 4 | Содержание тома | 1 | 1 | 5 |
| 5 | Примечание к графической части | 1 | 1 | 6 |
| 6 | Схема расположения листов к чертёжу межевания территории (Республика Северная Осетия - Алания) | 1 | 1 | 7 |
| 7 | Чертёж межевания территории (Республика Северная Осетия - Алания) | 1 | 51 | 8-58 |
| 8 | Схема расположения листов к чертёжу межевания территории (Чеченская республика) | 1 | 1 | 59 |
| 9 | Чертёж межевания территории (Чеченская республика) магистральный газопровод | 1 | 161 | 60-220 |

## Примечания к графической части

1. На чертеже (чертежах) межевания территории отображены:

- границы планируемых (в случае, если подготовка проекта межевания территории осуществляется в составе проекта планировки территории) и существующих элементов планировочной структуры;
- красные линии, утвержденные в составе проекта планировки территории, или красные линии, устанавливаемые, изменяемые, отменяемые в соответствии с пунктом 2 части 2 статьи 43 Градостроительного кодекса Российской Федерации;
- границы образуемых и (или) изменяемых земельных участков (далее - образуемые земельные участки), условные номера образуемых земельных участков, в том числе расположенных полностью или частично в границах зоны планируемого размещения линейного объекта, в отношении которых предполагаются их резервирование и (или) изъятие для государственных или муниципальных нужд.

2. На чертеже (чертежах) межевания территории не отображены:

- границы красных линий, утвержденные в составе проекта планировки, или утверждаемые, изменяемые проектом межевания территории, отсутствуют.

- чертеж красных линий в настоящей документации приведен для отображения отменяемых красных линий, установленных документацией по планировке территории, утверждённых приказом Минэнерго России от 20.03.2018г. № 157.

3. Установление красных линий проектом планировки территории не предусмотрено, так как данный объект не будет относиться к территории общего пользования.

4. Линии отступа от красных линий не проектировались, так как в отношении проектируемого объекта функцию линий, обозначающих границы места, допустимого для размещения зданий, строений, сооружений, несет граница территории, в отношении которой осуществляется подготовка проекта планировки.

5. По сведениям из ЕГРН (том 3) границы зон публичных сервитутов отсутствуют.

6. В границах территории, в отношении которой осуществляется подготовка проекта планировки, границы земельных участков, образование которых предусмотрено схемой расположения земельного участка или земельных участков на кадастровом плане территории, срок действия которых не истек, отсутствуют.

7. Демонтаж объектов проектом не предусмотрен.

8. Линейные объекты, подлежащие реконструкции в связи с изменением их местоположения, проектом не предусматриваются.

9. Настоящий чертеж разработан на основании материалов инженерных изысканий, выполненных в масштабе 1:1000.

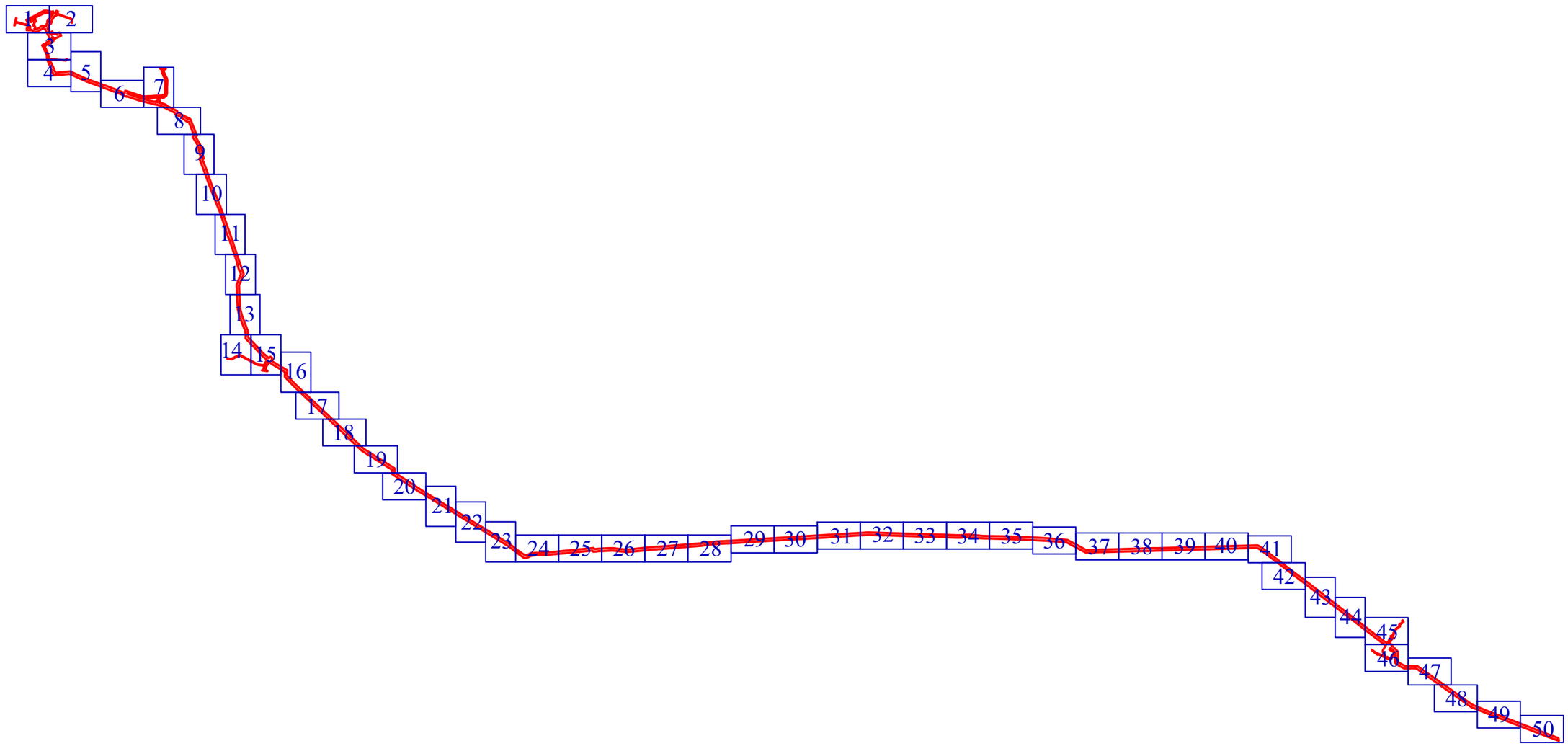


**Условные обозначения**

Граница зоны планируемого размещения линейногообъекта

1 Лист и его номер

| Изм. | Кол.уч. | Лист | № док. | Подпись | Дата | Республика Северная Осетия-Алания, Моздокский район |
|---|---|---|---|---|---|---|
| | | | | | | Внесение изменений в документацию по планировке территории для размещения объекта трубопроводного транспорта федерального значения «Магистральный газопровод «Моздок-Грозный |
| Выполнил | | Хромова Д.Б. | | | 04.2022 | Раздел 1. «Проект межевания территории. Графическая часть» |
| Проверил | | Пересыпайло Е.В. | | | 04.2022 | |
| ГИП | | Щекина В.В. | | | 04.2022 | Схема расположения листов к чертежу проекта межевания территории |

| Стадия | Лист | Листов |
|---|---|---|
| П | 1 | 1 |

QET

Формат А3

# Схема расположения листов:




## Условные обозначения:

Объекты капитального строительства, проектируемые в составе линейного объекта:

Ограждение:

Площадки производственные крановых узлов

Площадки газоизмерительной станция

Площадки производственной башни связи

Площадки узла запуска внутритрубных устройств

Площадки узла подключения ГИС

Башня связи

Молниеотвод

Знак

КИП

Свеча

Магистральный газопровод

Система телемеханизации газопровода

Линия связи кабельная

Линия электропередачи кабельная

Система электрохимической защиты

Анодное заземление

Воздушная линия электропередач

Дороги

Существующие объекты капитального строительства:

Существующие кабели связи

Существующий газопровод

Существующая канализация

Существующая ВЛ

- граница территории, применительно к которой осуществляется подготовка проекта межевания

- граница зоны Публичного сервитута

- граница образуемых земельных участков

- граница изменяемых земельных участков

:397:ЗУ1 - условный номер образуемых земельных участков (изъятие не предполагается)

15:01:0302002:397(2) - номер изменяемых земельных участков

15:01:0403002 Границы кадастровых кварталов по сведениям ЕГРН и их номер

Границы сельских поселений/населённых пунктов

Границы субъекта РФ

| | | | | | | |
|---|---|---|---|---|---|---|
| Изм. | Кол. уч. | Лист | № док. | Подпись | Дата | |
| Разраб. | | Хромова Д.Б | | | 04.2022 | Раздел 1. «Проект межевания территории. Графическая часть» |
| Проверил | | Пересыпайло | | | 04.2022 | |
| ГИП | | Щекина В.В | | | 04.2022 | Чертёж проекта межевания территории М 1:1000 |

Республика Северная Осетия-Алания, Моздокский район

Внесение изменений в документацию по планировке территории для размещения объекта трубопроводного транспорта федерального значения «Магистральный газопровод «Моздок-Грозный

| Стадия | Лист | Листов |
|---|---|---|
| П | 0 | 51 |

QET

Взам. инв. №

Подп. и дата

Инв. № подл.

Формат А2

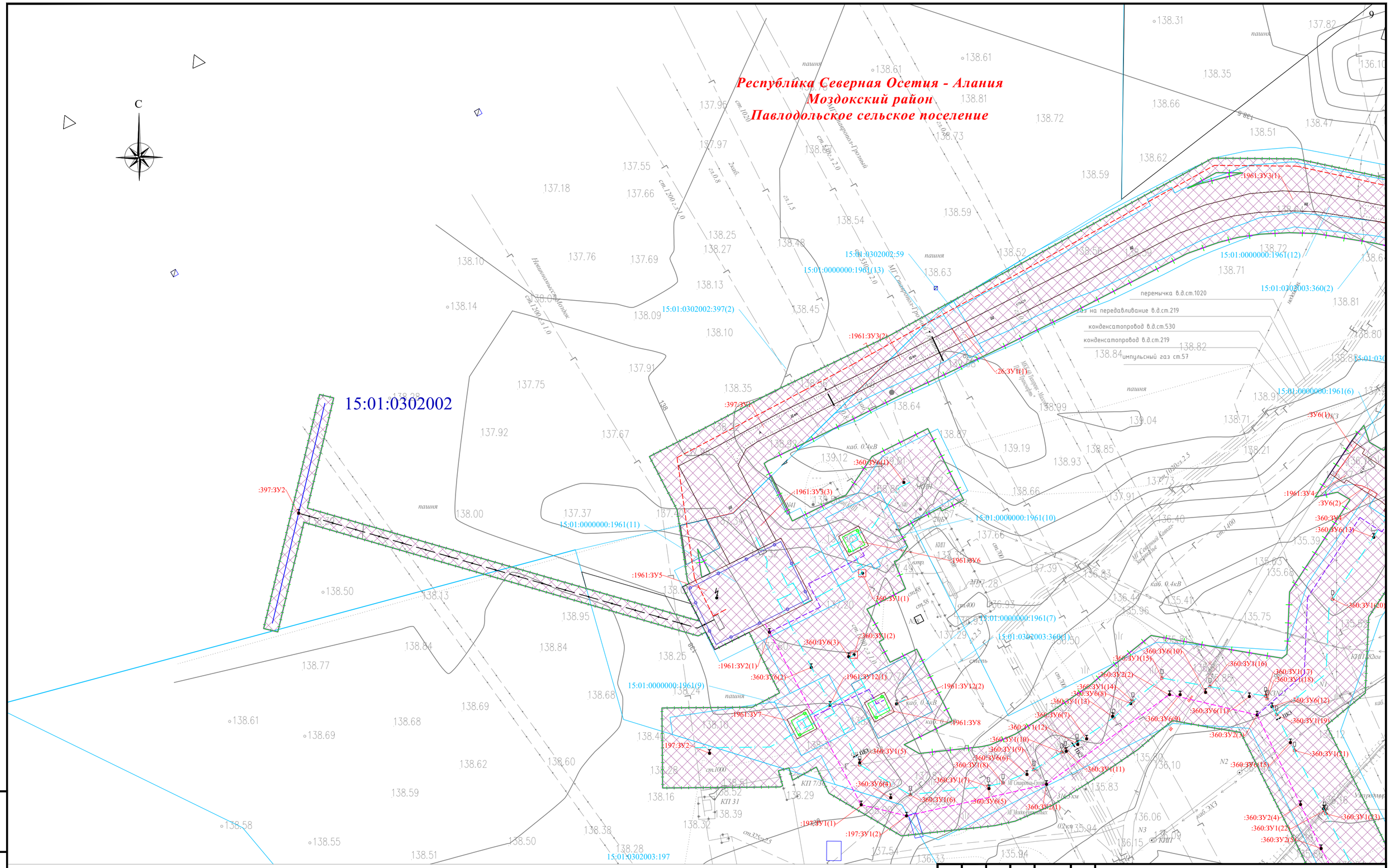


Условные обозначения и Схема расположения листов представлены на листе 0

| | | | | | | |
|---|---|---|---|---|---|---|
| Изм. | Кол. уч. | Лист | № док. | Подпись | Дата | Республика Северная Осетия-Алания, Моздокский район |
| | | | | | | Внесение изменений в документацию по планировке территории для размещения объекта трубопроводного транспорта федерального значения «Магистральный газопровод «Моздок-Грозный |
| Разраб. | | Хромова Д.Б. | | | 04.2022 | Раздел 1. «Проект межевания территории. Графическая часть» |
| Проверил | | Пересыпайло | | | 04.2022 | Стадия: П; Лист: 1; Листов: |
| ГИП | | Щекина В.В. | | | 04.2022 | Чертёж проекта межевания территории М 1:1000 |

QET

Взам. инв. №

Подп. и дата

Инв. № подл.

Формат А2

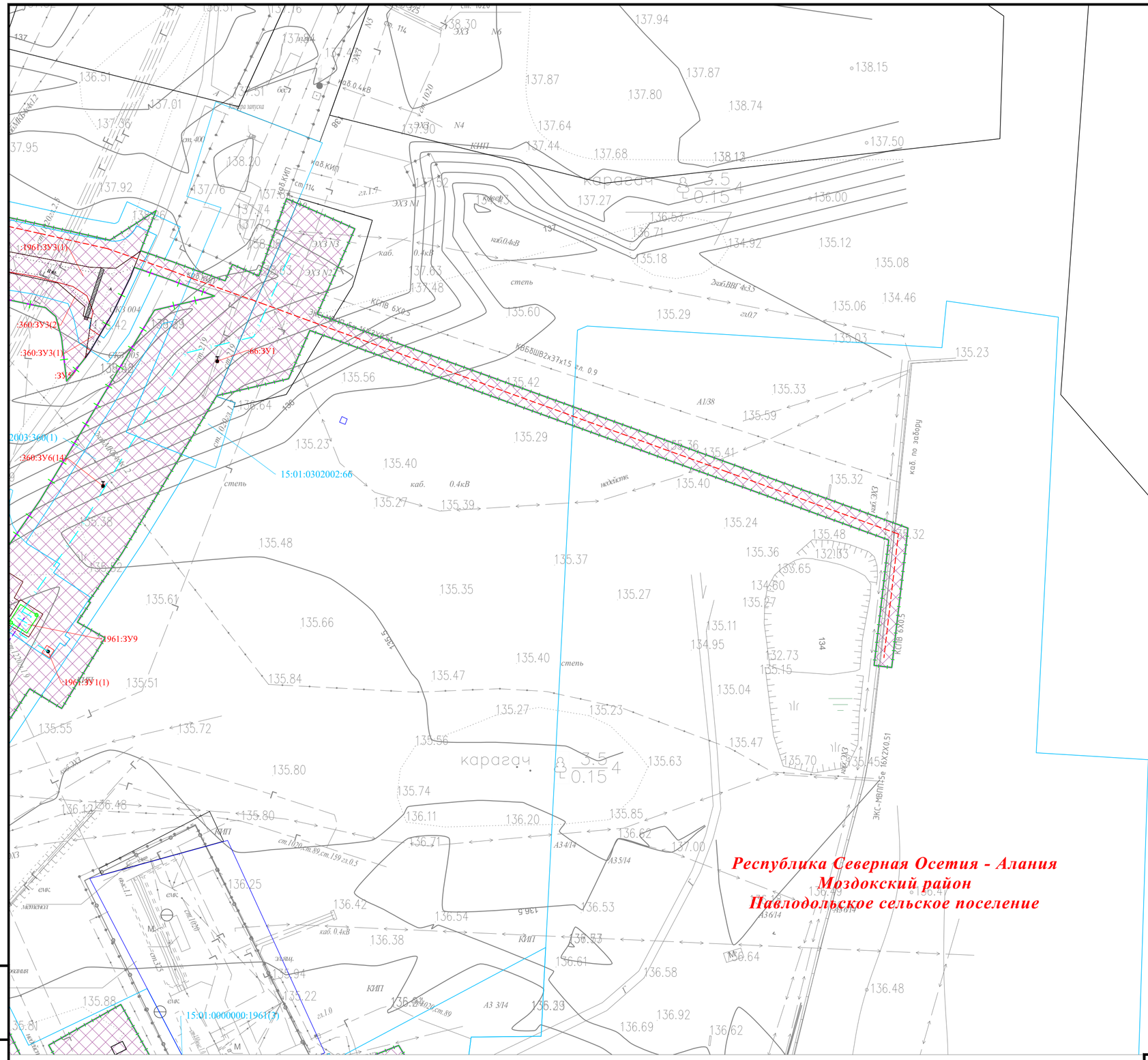


**Республика Северная Осетия - Алания**
**Моздокский район**
**Павлодольское сельское поселение**

Условные обозначения и Схема расположения листов представлены на листе 0

| | | | | | | |
|---|---|---|---|---|---|---|
| Изм. | Кол. уч. | Лист | № док. | Подпись | Дата | Республика Северная Осетия-Алания, Моздокский район |
| | | | | | | Внесение изменений в документацию по планировке территории для размещения объекта трубопроводного транспорта федерального значения «Магистральный газопровод «Моздок-Грозный |
| Разраб. | | Хромова Д.Б. | | | 04.2022 | Раздел 1. «Проект межевания территории. Графическая часть» |
| Проверил | | Пересыпайло | | | 04.2022 | Стадия: П; Лист: 2; Листов: |
| ГИП | | Щекина В.В. | | | 04.2022 | Чертёж проекта межевания территории М 1:1000 |

QET

Взам. инв. №
Подп. и дата
Инв. № подл.

Формат А2

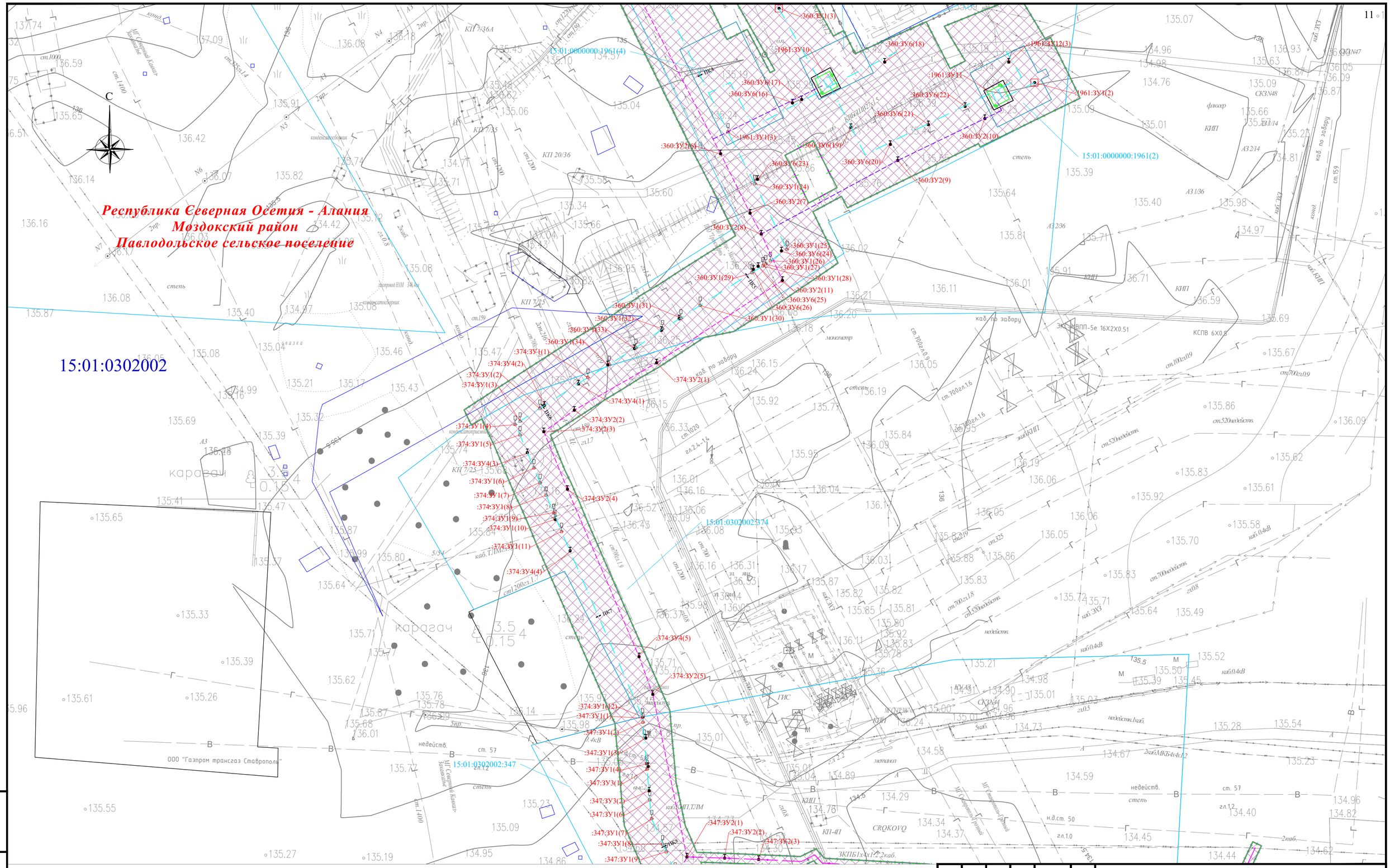


Условные обозначения и Схема расположения листов представлены на листе 0

| Изм. | Кол. уч. | Лист | № док. | Подпись | Дата |
|---|---|---|---|---|---|
| Разраб. | | Хромова Д.Б. | | | 04.2022 |
| Проверил | | Пересыпайло | | | 04.2022 |
| ГИП | | Щекина В.В. | | | 04.2022 |

Республика Северная Осетия-Алания, Моздокский район

Внесение изменений в документацию по планировке территории для размещения объекта трубопроводного транспорта федерального значения «Магистральный газопровод «Моздок-Грозный

Раздел 1. «Проект межевания территории. Графическая часть»

| Стадия | Лист | Листов |
|---|---|---|
| П | 3 | |

Чертёж проекта межевания территории М 1:1000

QET

Взам. инв. №

Подп. и дата

Инв. № подл.

Формат А2

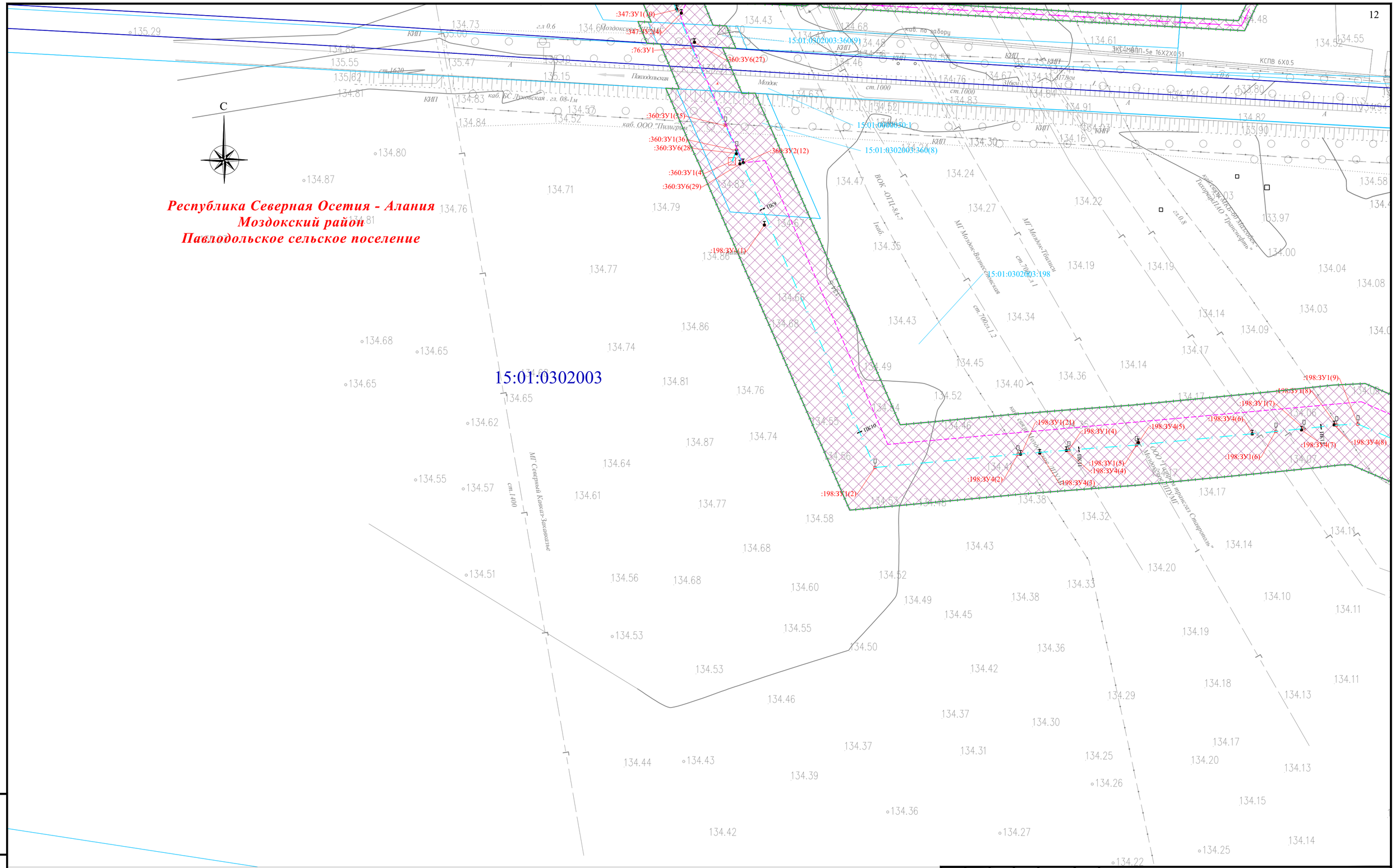


Условные обозначения и Схема расположения листов представлены на листе 0

| Изм. | Кол. уч. | Лист | № док. | Подпись | Дата |
|---|---|---|---|---|---|
| Разраб. | | Хромова Д.Б. | | | 04.2022 |
| Проверил | | Пересыпайло | | | 04.2022 |
| ГИП | | Щекина В.В. | | | 04.2022 |

Республика Северная Осетия-Алания, Моздокский район

Внесение изменений в документацию по планировке территории для размещения объекта трубопроводного транспорта федерального значения «Магистральный газопровод «Моздок-Грозный

Раздел 1. «Проект межевания территории. Графическая часть»

| Стадия | Лист | Листов |
|---|---|---|
| П | 4 | |

Чертёж проекта межевания территории М 1:1000

QET

Взам. инв. №

Подп. и дата

Инв. № подл.

Формат А2

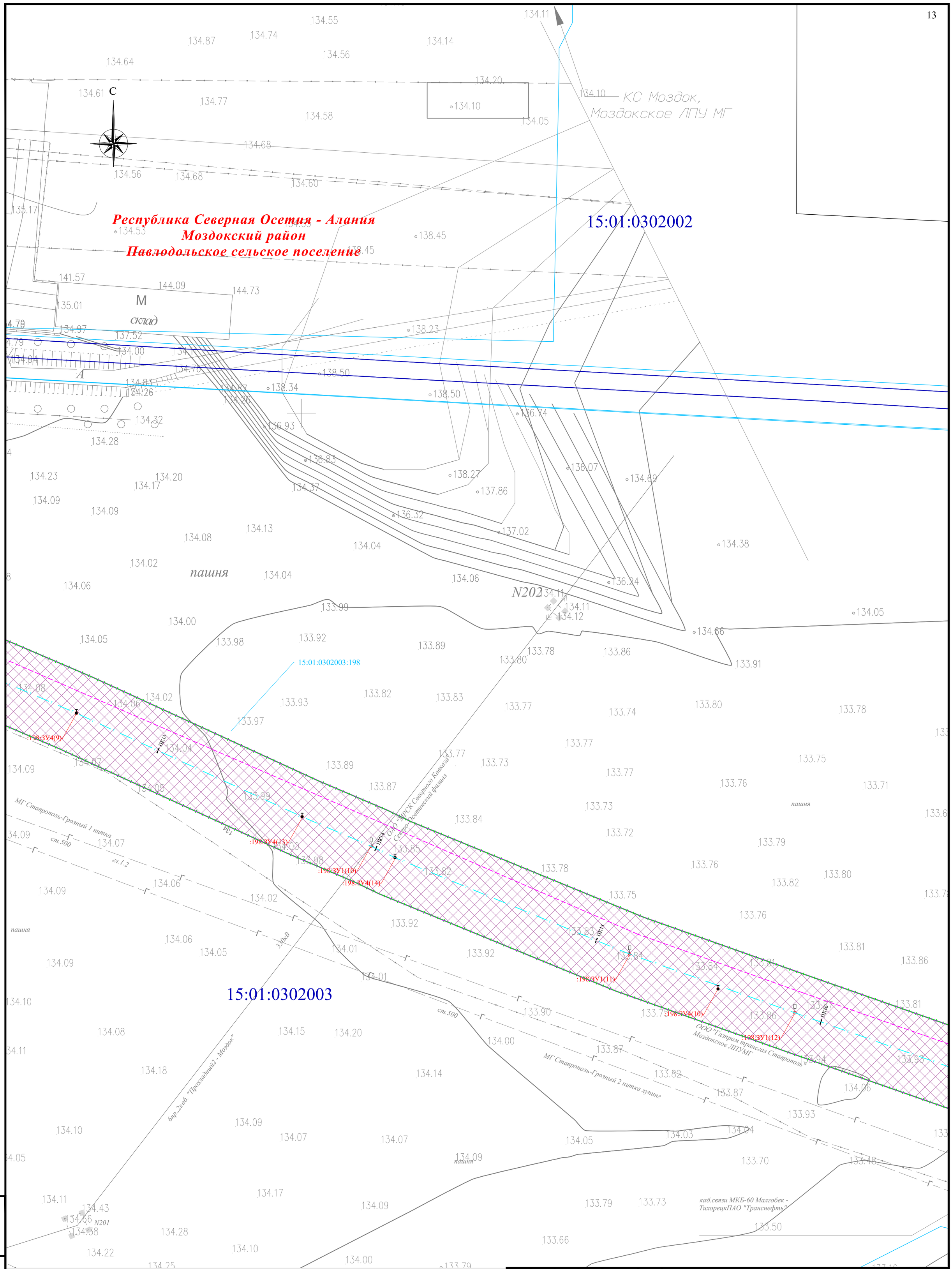


Условные обозначения и Схема расположения листов представлены на листе 0

| Изм. | Кол. уч. | Лист | № док. | Подпись | Дата |
|---|---|---|---|---|---|
| Разраб. | | Хромова Д.Б. | | | 04.2022 |
| Проверил | | Пересыпайло | | | 04.2022 |
| ГИП | | Щекина В.В. | | | 04.2022 |

Республика Северная Осетия-Алания, Моздокский район

Внесение изменений в документацию по планировке территории для размещения объекта трубопроводного транспорта федерального значения «Магистральный газопровод «Моздок-Грозный

Раздел 1. «Проект межевания территории. Графическая часть»

| Стадия | Лист | Листов |
|---|---|---|
| П | 5 | |

Чертеж проекта межевания территории М 1:1000

QET

Взам. инв. №

Подп. и дата

Инв. № подл.

Формат А2

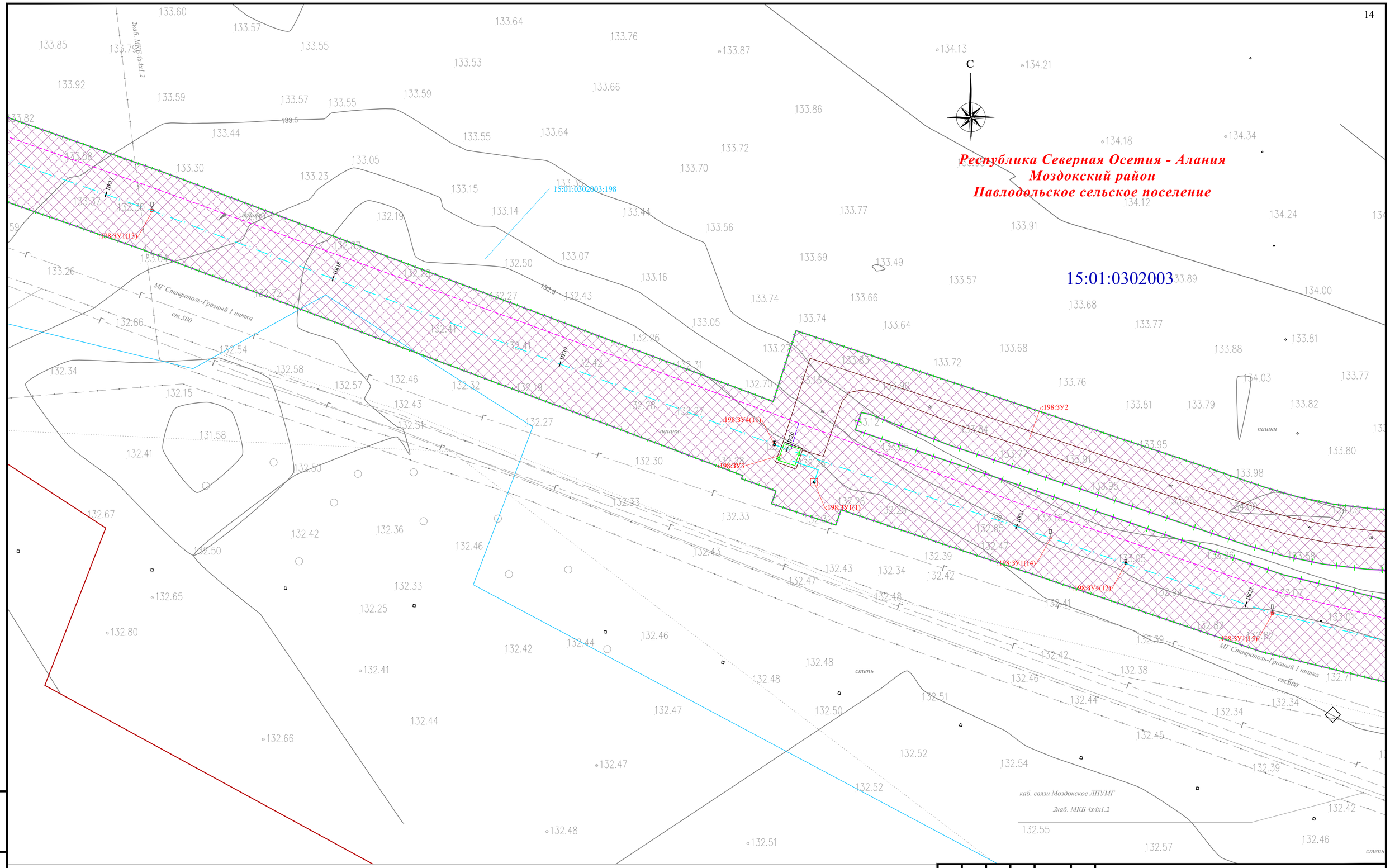


Условные обозначения и Схема расположения листов представлены на листе 0

| Взам. инв. № | Подп. и дата | Инв. № подл. |
|---|---|---|
| | | |

| Изм. | Кол. уч. | Лист | № док. | Подпись | Дата |
|---|---|---|---|---|---|
| Разраб. | | Хромова Д.Б. | | | 04.2022 |
| Проверил | | Пересыпайло | | | 04.2022 |
| ГИП | | Щекина В.В. | | | 04.2022 |

Республика Северная Осетия-Алания, Моздокский район

Внесение изменений в документацию по планировке территории для размещения объекта трубопроводного транспорта федерального значения «Магистральный газопровод «Моздок-Грозный

Раздел 1. «Проект межевания территории. Графическая часть»

| Стадия | Лист | Листов |
|---|---|---|
| П | 6 | |

Чертёж проекта межевания территории М 1:1000

QET

Формат А2

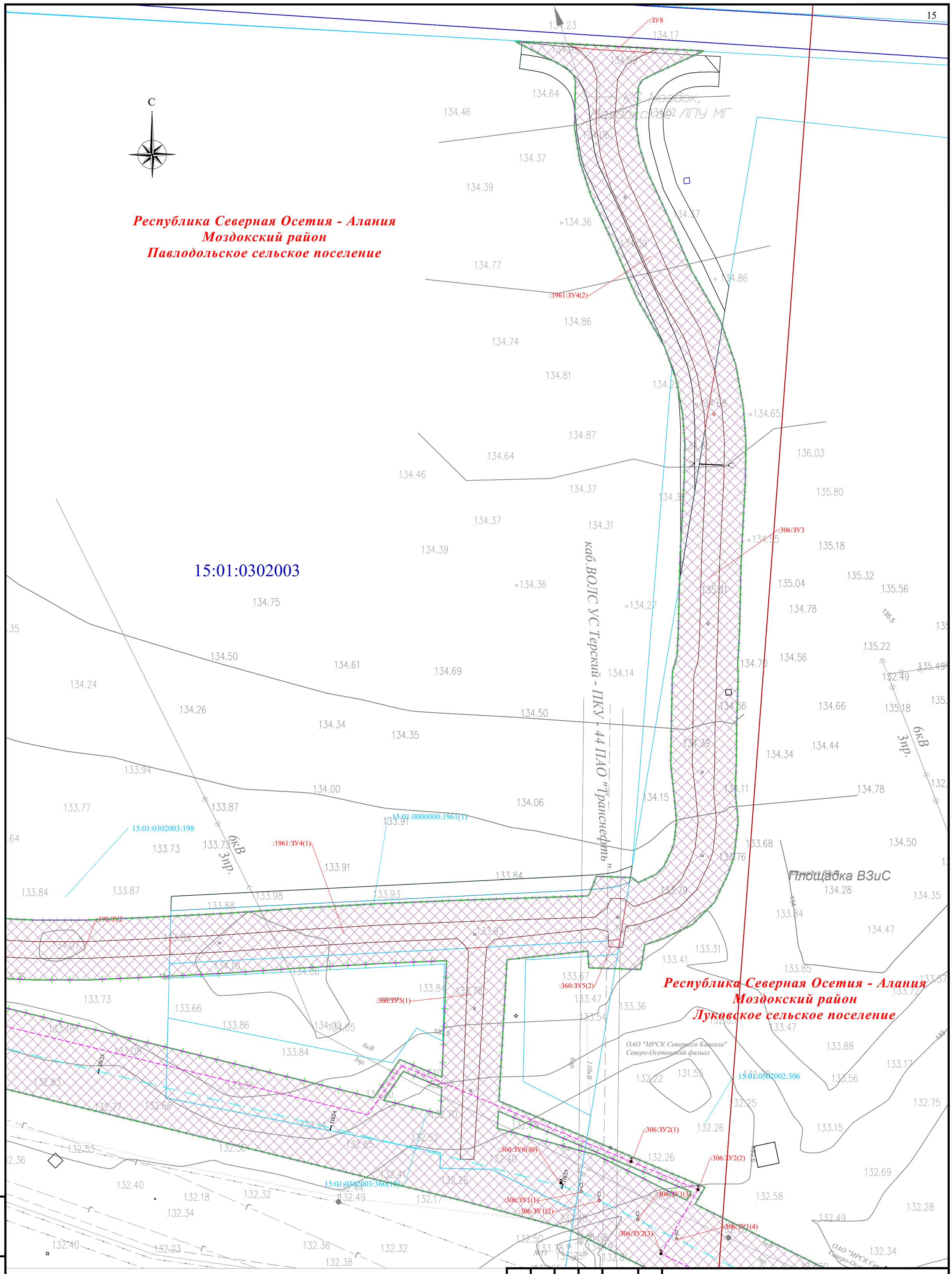


Взам. инв. №

Подп. и дата

Инв. № подл.

Условные обозначения и Схема расположения листов представлены на листе 0

| Изм. | Кол. уч. | Лист | № док. | Подпись | Дата |
|---|---|---|---|---|---|
| Разраб. | | Хромова Д.Б. | | | 04.2022 |
| Проверил | | Пересыпайло | | | 04.2022 |
| ГИП | | Щекина В.В. | | | 04.2022 |

Республика Северная Осетия-Алания, Моздокский район

Внесение изменений в документацию по планировке территории для размещения объекта трубопроводного транспорта федерального значения «Магистральный газопровод «Моздок-Грозный

Раздел 1. «Проект межевания территории. Графическая часть»

| Стадия | Лист | Листов |
|---|---|---|
| П | 7 | |

Чертеж проекта межевания территории М 1:1000

QET

Формат А2

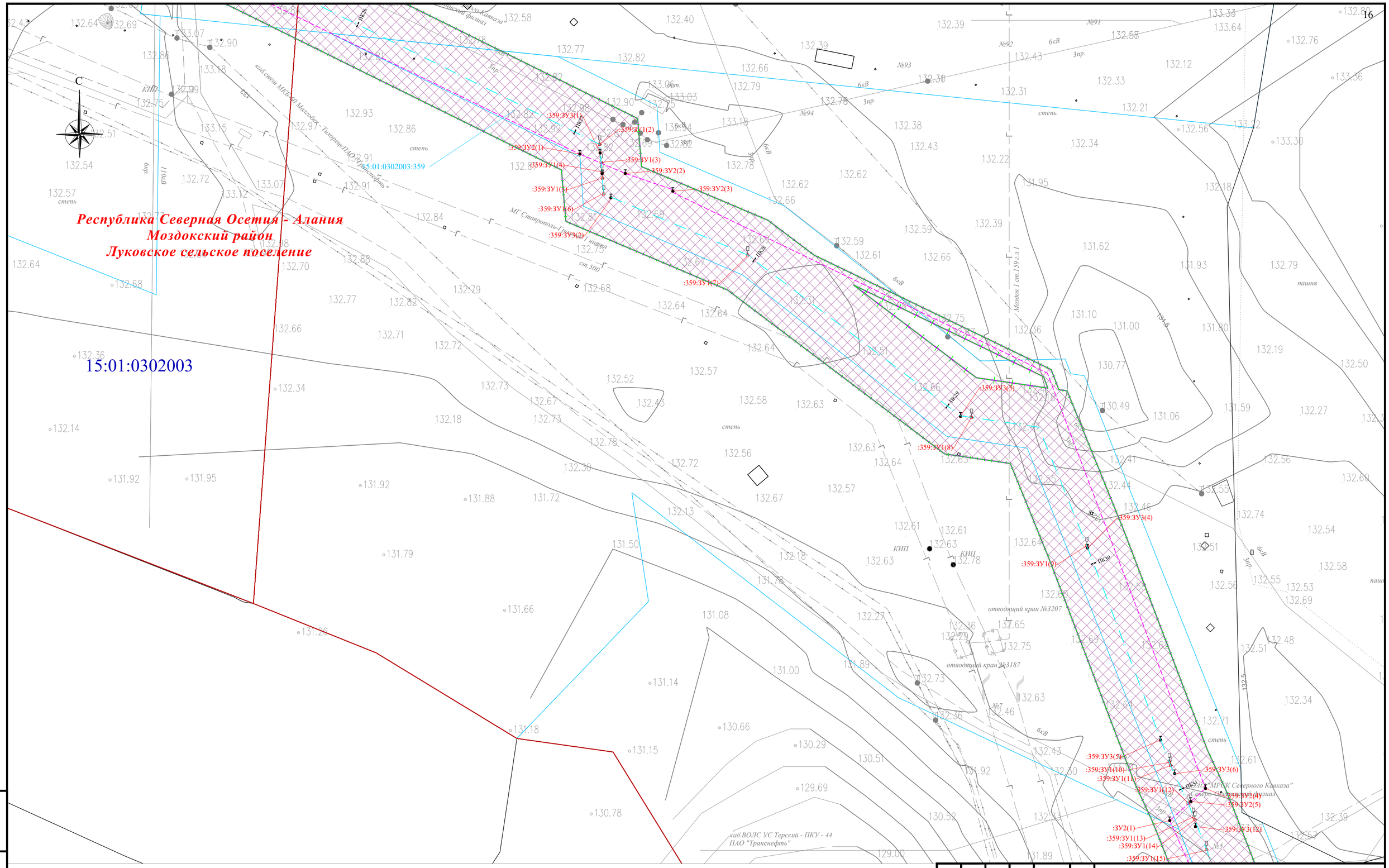


Условные обозначения и Схема расположения листов представлены на листе 0

| Изм. | Кол. уч. | Лист | № док. | Подпись | Дата |
|---|---|---|---|---|---|
| Разраб. | | Хромова Д.Б. | | | 04.2022 |
| Проверил | | Пересыпайло | | | 04.2022 |
| ГИП | | Щекина В.В. | | | 04.2022 |

Республика Северная Осетия-Алания, Моздокский район

Внесение изменений в документацию по планировке территории для размещения объекта трубопроводного транспорта федерального значения «Магистральный газопровод «Моздок-Грозный

Раздел 1. «Проект межевания территории. Графическая часть»

| Стадия | Лист | Листов |
|---|---|---|
| П | 8 | |

Чертёж проекта межевания территории М 1:1000

QET

Взам. инв. №

Подп. и дата

Инв. № подл.

Формат А2

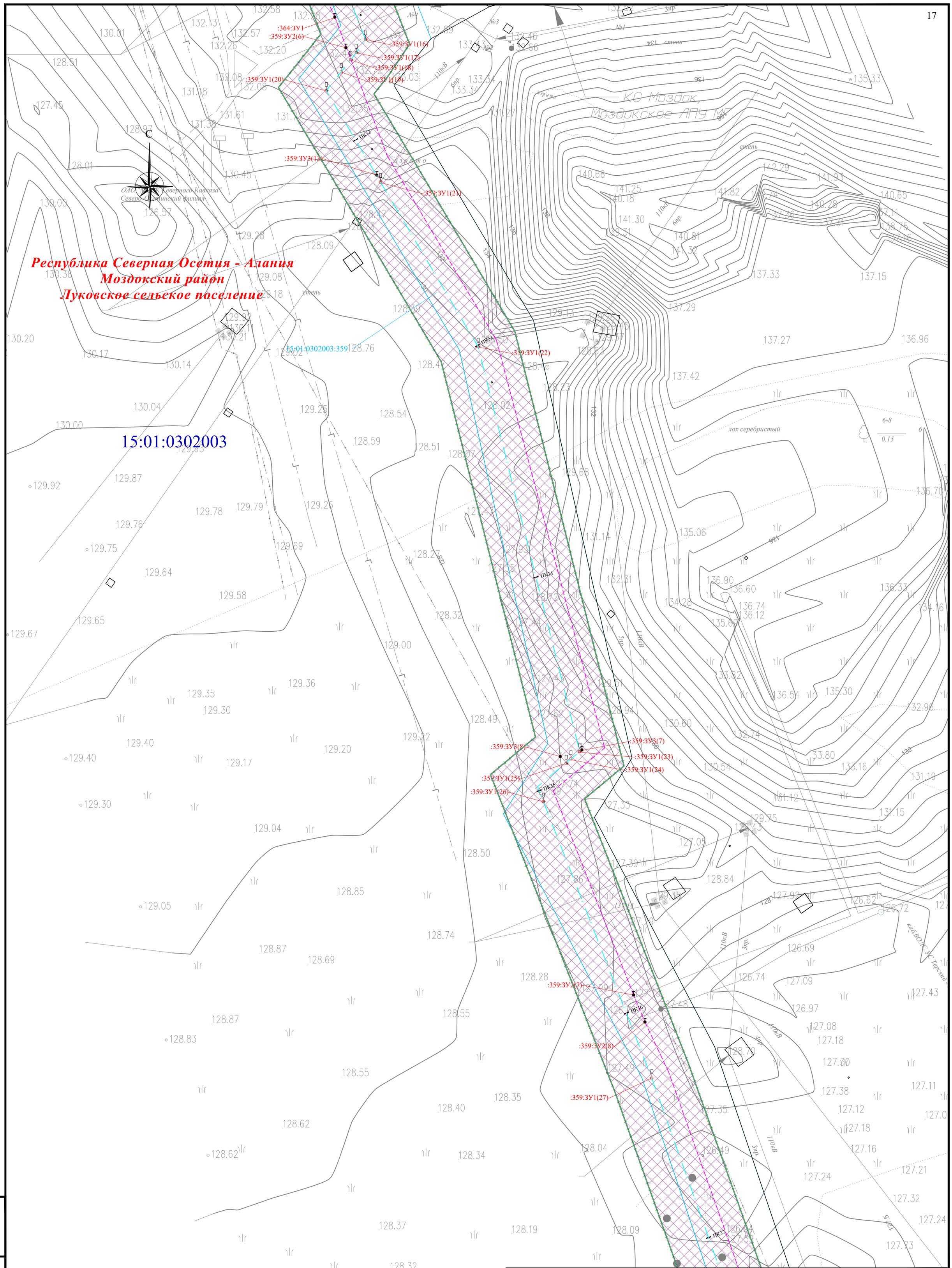


Условные обозначения и Схема расположения листов представлены на листе 0

| Изм. | Кол. уч. | Лист | № док. | Подпись | Дата |
|---|---|---|---|---|---|
| Разраб. | | Хромова Д.Б. | | | 04.2022 |
| Проверил | | Пересыпайло | | | 04.2022 |
| ГИП | | Щекина В.В. | | | 04.2022 |

Республика Северная Осетия-Алания, Моздокский район

Внесение изменений в документацию по планировке территории для размещения объекта трубопроводного транспорта федерального значения «Магистральный газопровод «Моздок-Грозный

Раздел 1. «Проект межевания территории. Графическая часть»

| Стадия | Лист | Листов |
|---|---|---|
| П | 9 | |

Чертеж проекта межевания территории М 1:1000

QET

Взам. инв. №

Подп. и дата

Инв. № подл.

Формат А2

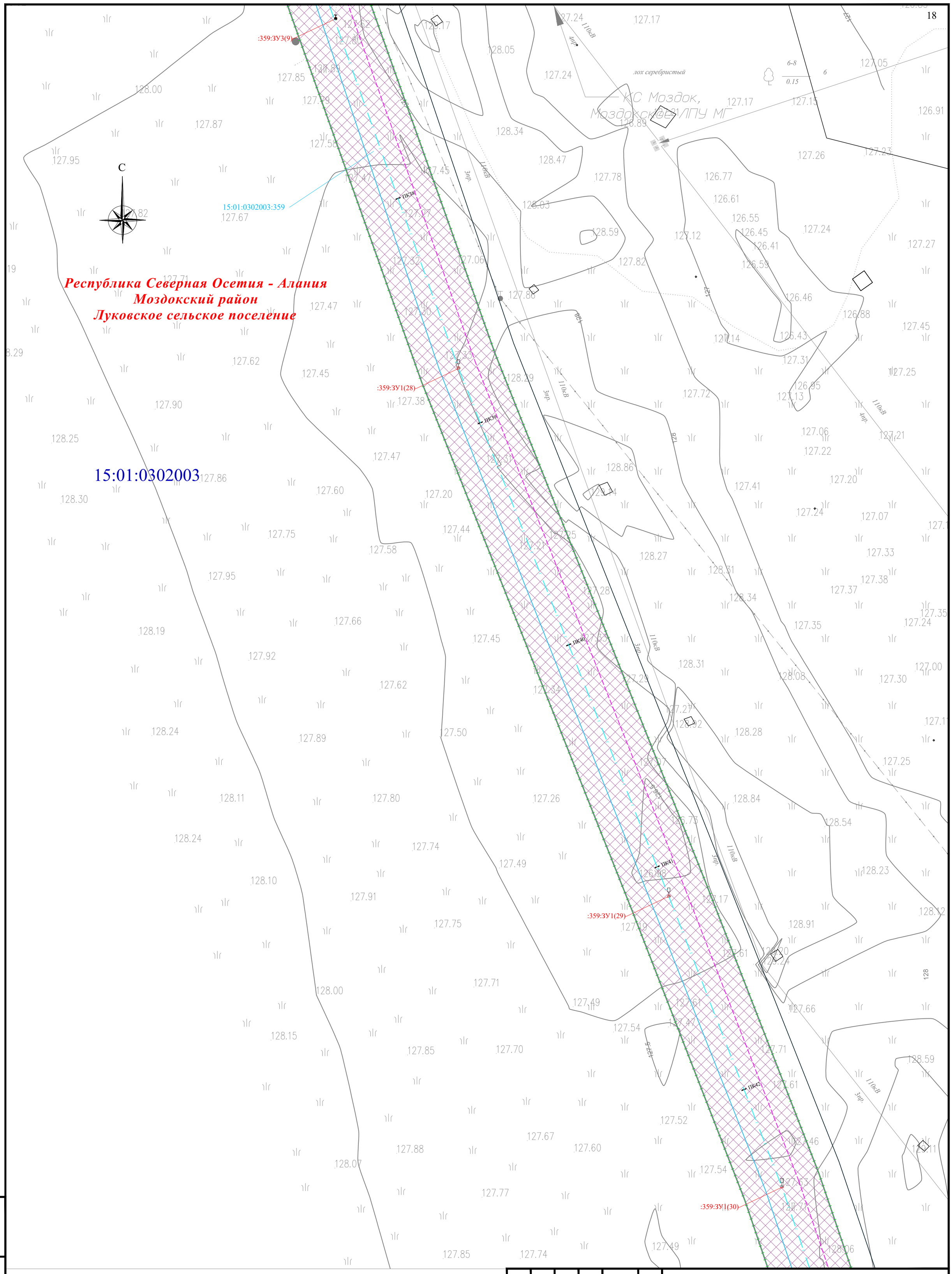


Условные обозначения и Схема расположения листов представлены на листе 0

| Изм. | Кол. уч. | Лист | № док. | Подпись | Дата |
|---|---|---|---|---|---|
| Разраб. | | Хромова Д.Б. | | | 04.2022 |
| Проверил | | Пересыпайло | | | 04.2022 |
| ГИП | | Щекина В.В. | | | 04.2022 |

Республика Северная Осетия-Алания, Моздокский район

Внесение изменений в документацию по планировке территории для размещения объекта трубопроводного транспорта федерального значения «Магистральный газопровод «Моздок-Грозный

Раздел 1. «Проект межевания территории. Графическая часть»

| Стадия | Лист | Листов |
|---|---|---|
| П | 10 | |

Чертеж проекта межевания территории
М 1:1000

QET

Взам. инв. №

Подп. и дата

Инв. № подл.

Формат А2

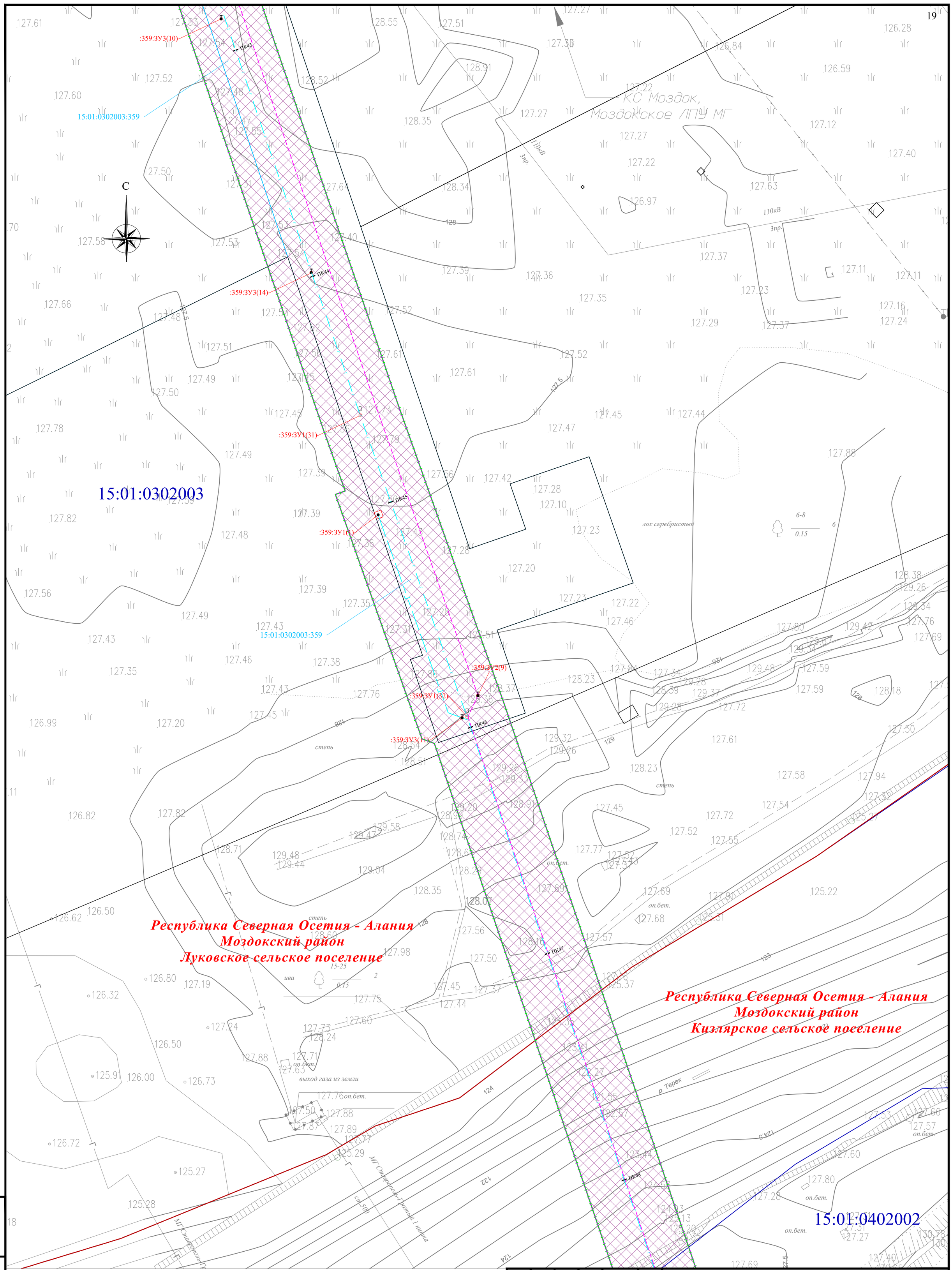


Условные обозначения и Схема расположения листов представлены на листе 0

| Изм. | Кол. уч. | Лист | № док. | Подпись | Дата |
|---|---|---|---|---|---|
| Разраб. | | Хромова Д.Б. | | | 04.2022 |
| Проверил | | Пересыпайло | | | 04.2022 |
| ГИП | | Щекина В.В. | | | 04.2022 |

Республика Северная Осетия-Алания, Моздокский район

Внесение изменений в документацию по планировке территории для размещения объекта трубопроводного транспорта федерального значения «Магистральный газопровод «Моздок-Грозный

Раздел 1. «Проект межевания территории. Графическая часть»

| Стадия | Лист | Листов |
|---|---|---|
| П | 11 | |

Чертеж проекта межевания территории М 1:1000

QET

Взам. инв. №

Подп. и дата

Инв. № подл.

Формат А2

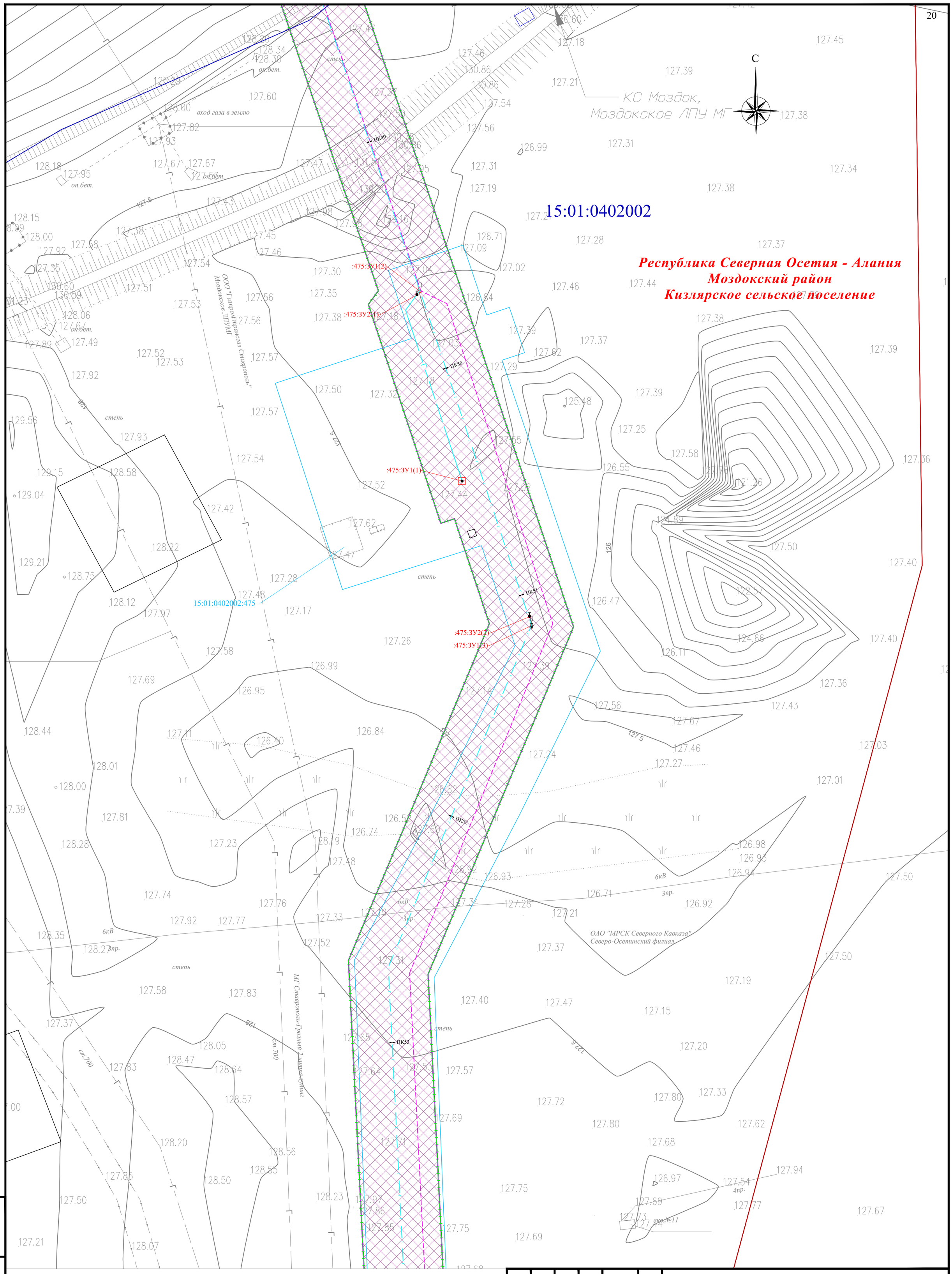


| | | | | | | |
|---|---|---|---|---|---|---|
| Изм. | Кол. уч. | Лист | № док. | Подпись | Дата | Республика Северная Осетия-Алания, Моздокский район |
| | | | | | | Внесение изменений в документацию по планировке территории для размещения объекта трубопроводного транспорта федерального значения «Магистральный газопровод «Моздок-Грозный |
| Разраб. | | Хромова Д.Б | | | 04.2022 | Раздел 1. «Проект межевания территории. Графическая часть» |
| Проверил | | Пересыпайло | | | 04.2022 | Стадия: П; Лист: 12; Листов: |
| ГИП | | Щекина В.В. | | | 04.2022 | Чертеж проекта межевания территории М 1:1000 |

Условные обозначения и Схема расположения листов представлены на листе 0

Взам. инв. №

Подп. и дата

Инв. № подл.

QET

Формат А2

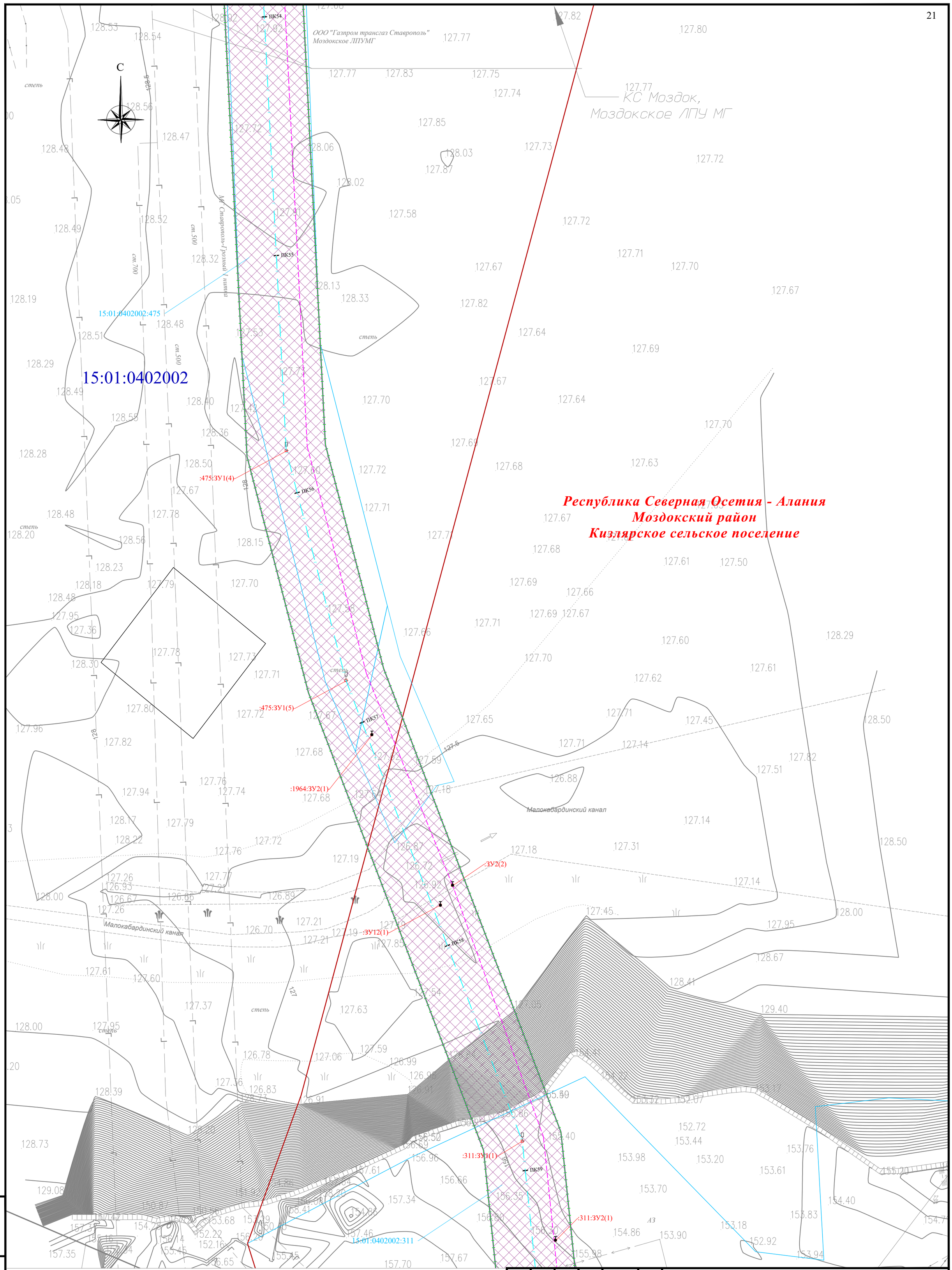


Условные обозначения и Схема расположения листов представлены на листе 0

| | | | | | | |
|---|---|---|---|---|---|---|
| Изм. | Кол. уч. | Лист | № док. | Подпись | Дата | Республика Северная Осетия-Алания, Моздокский район |
| | | | | | | Внесение изменений в документацию по планировке территории для размещения объекта трубопроводного транспорта федерального значения «Магистральный газопровод «Моздок-Грозный |
| Разраб. | | Хромова Д.Б. | | | 04.2022 | Раздел 1. «Проект межевания территории. Графическая часть» |
| Проверил | | Пересыпайло | | | 04.2022 | Стадия: П; Лист: 13; Листов: |
| ГИП | | Щекина В.В. | | | 04.2022 | Чертеж проекта межевания территории М 1:1000 |

QET

Взам. инв. №

Подп. и дата

Инв. № подл.

Формат А2

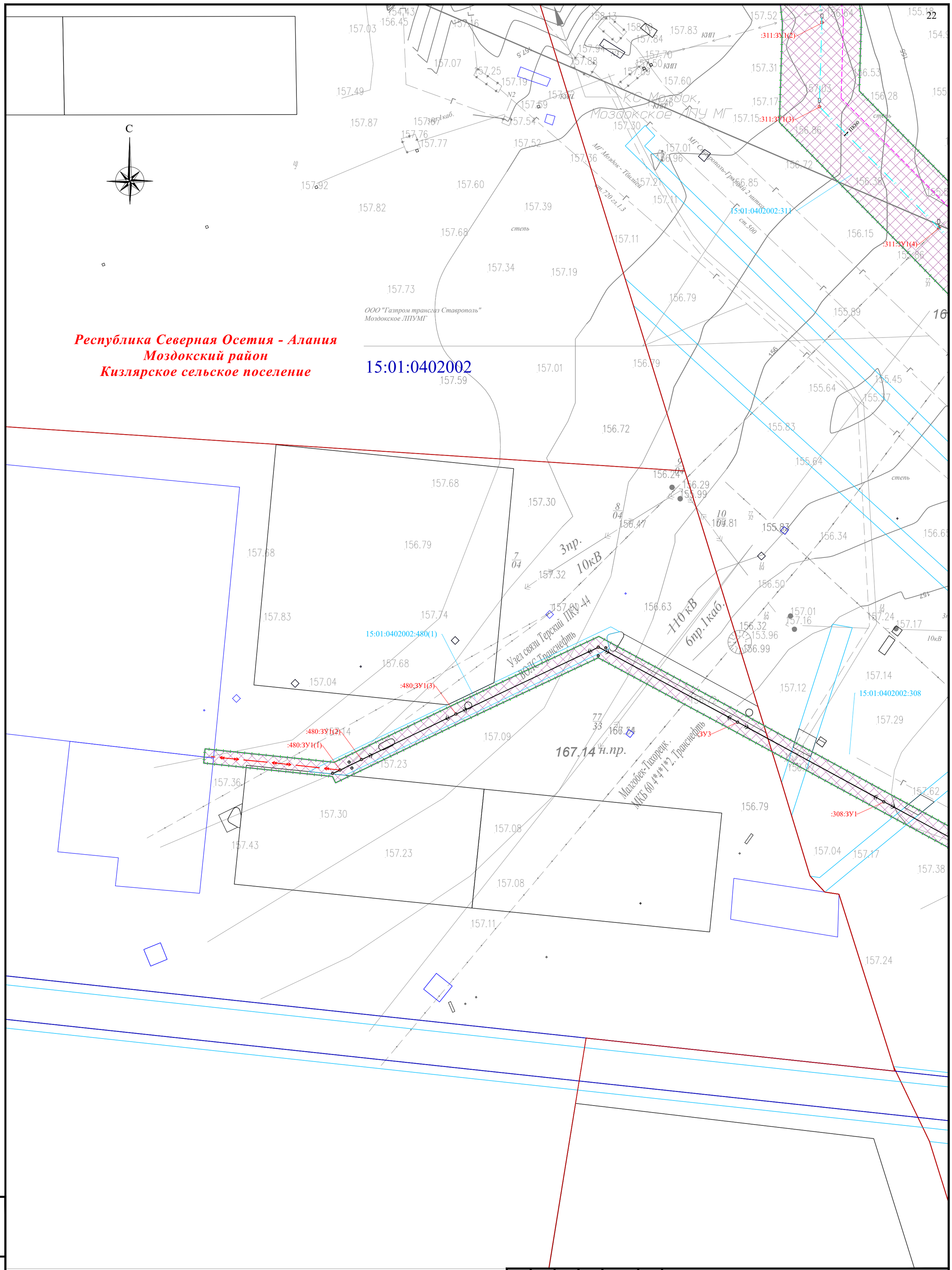


Условные обозначения и Схема расположения листов представлены на листе 0

| Изм. | Кол. уч. | Лист | № док. | Подпись | Дата |
|---|---|---|---|---|---|
| Разраб. | | Хромова Д.Б. | | | 04.2022 |
| Проверил | | Пересыпайло | | | 04.2022 |
| ГИП | | Щекина В.В. | | | 04.2022 |

Республика Северная Осетия-Алания, Моздокский район

Внесение изменений в документацию по планировке территории для размещения объекта трубопроводного транспорта федерального значения «Магистральный газопровод «Моздок-Грозный

Раздел 1. «Проект межевания территории. Графическая часть»

| Стадия | Лист | Листов |
|---|---|---|
| П | 14 | |

Чертеж проекта межевания территории М 1:1000

QET

Взам. инв. №

Подп. и дата

Инв. № подл.

Формат А2

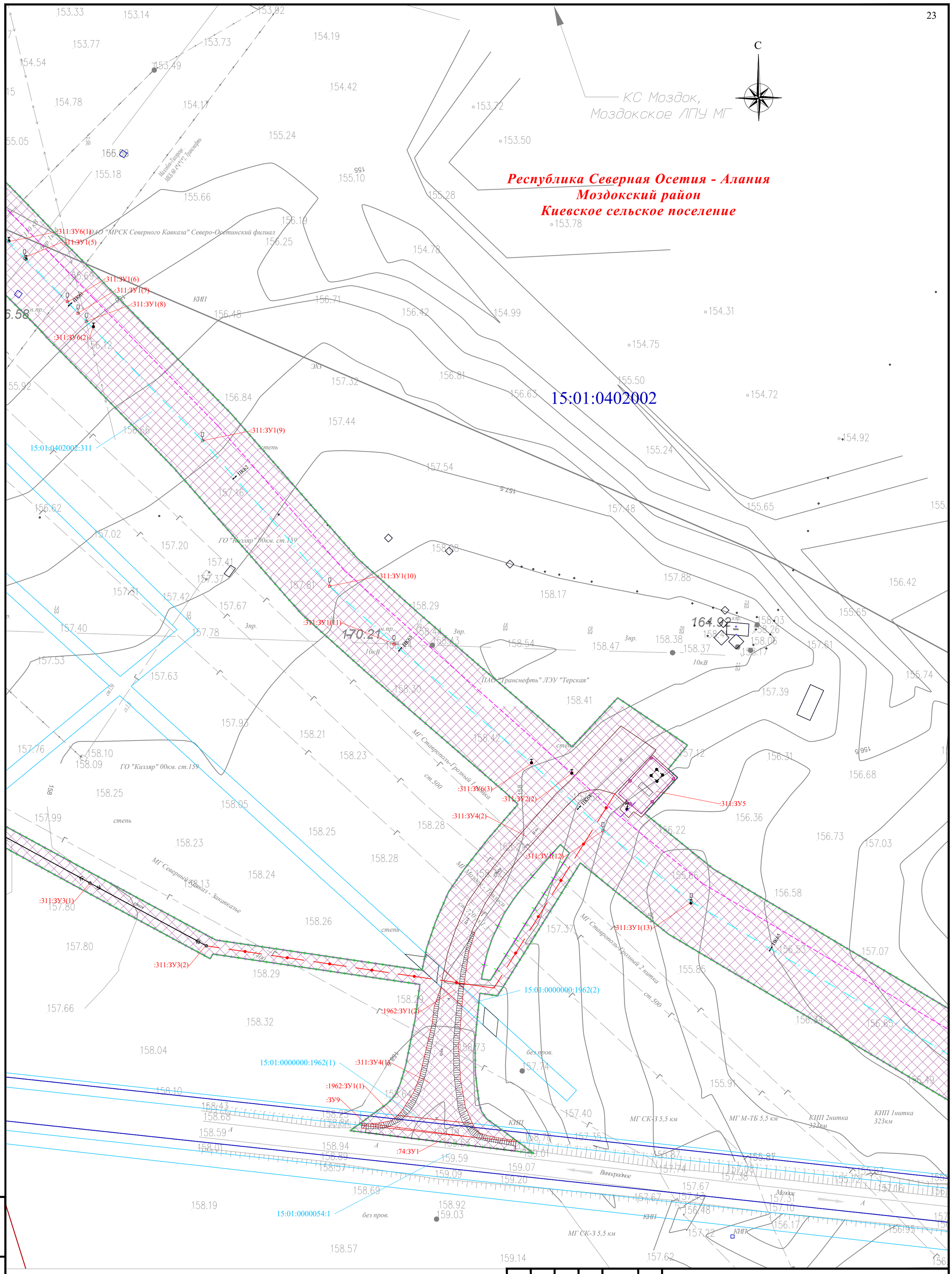


Условные обозначения и Схема расположения листов представлены на листе 0

| Изм. | Кол. уч. | Лист | № док. | Подпись | Дата |
|---|---|---|---|---|---|
| Разраб. | | Хромова Д.Б. | | | 04.2022 |
| Проверил | | Пересыпайло | | | 04.2022 |
| ГИП | | Щекина В.В. | | | 04.2022 |

Республика Северная Осетия-Алания, Моздокский район

Внесение изменений в документацию по планировке территории для размещения объекта трубопроводного транспорта федерального значения «Магистральный газопровод «Моздок-Грозный

Раздел 1. «Проект межевания территории. Графическая часть»

| Стадия | Лист | Листов |
|---|---|---|
| П | 15 | |

Чертеж проекта межевания территории М 1:1000

QET

Взам. инв. №

Подп. и дата

Инв. № подл.

Формат А2

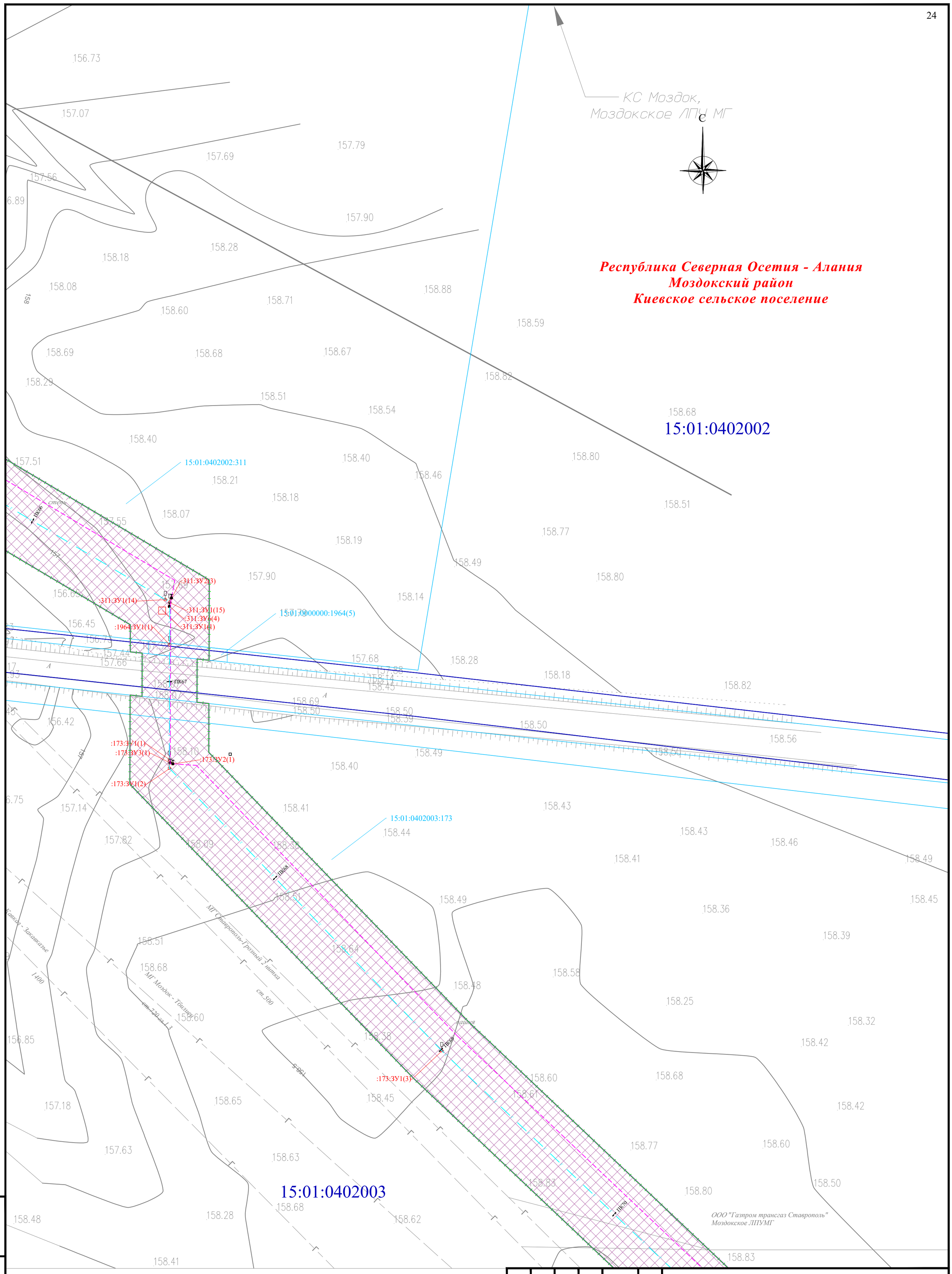


Условные обозначения и Схема расположения листов представлены на листе 0

| Изм. | Кол. уч. | Лист | № док. | Подпись | Дата |
|---|---|---|---|---|---|
| Разраб. | | Хромова Д.Б. | | | 04.2022 |
| Проверил | | Пересыпайло | | | 04.2022 |
| ГИП | | Щекина В.В. | | | 04.2022 |

Республика Северная Осетия-Алания, Моздокский район

Внесение изменений в документацию по планировке территории для размещения объекта трубопроводного транспорта федерального значения «Магистральный газопровод «Моздок-Грозный

Раздел 1. «Проект межевания территории. Графическая часть»

| Стадия | Лист | Листов |
|---|---|---|
| П | 16 | |

Чертеж проекта межевания территории
М 1:1000

QET

Взам. инв. №

Подп. и дата

Инв. № подл.

Формат А2

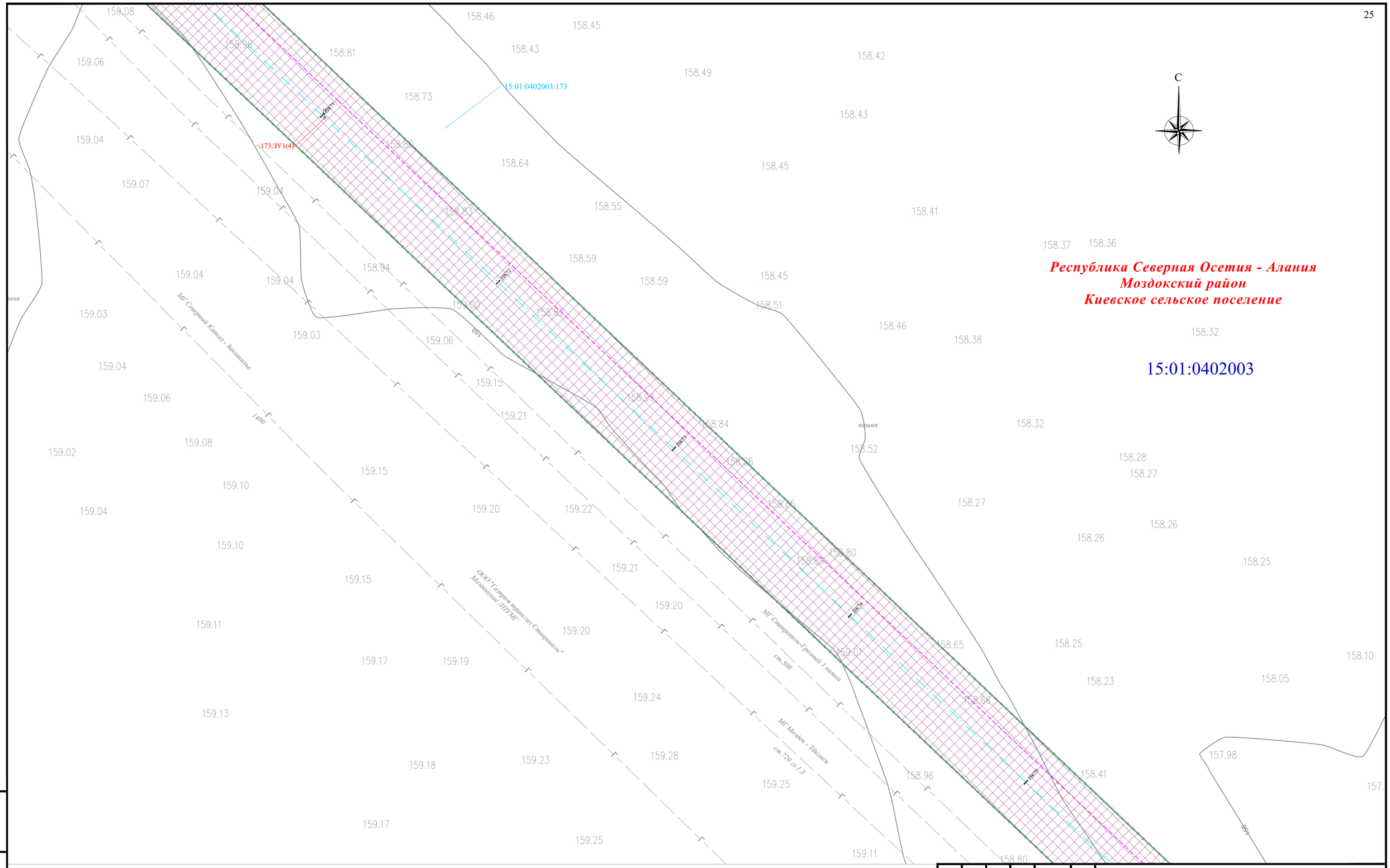


Условные обозначения и Схема расположения листов представлены на листе 0

| | | | | | | |
|---|---|---|---|---|---|---|
| Изм. | Кол. уч. | Лист | № док. | Подпись | Дата | Республика Северная Осетия-Алания, Моздокский район |
| | | | | | | Внесение изменений в документацию по планировке территории для размещения объекта трубопроводного транспорта федерального значения «Магистральный газопровод «Моздок-Грозный |
| Разраб. | | Хромова Д.Б | | | 04.2022 | Раздел 1. «Проект межевания территории. Графическая часть» |
| Проверил | | Пересыпайло | | | 04.2022 | Стадия: П; Лист: 17; Листов: |
| ГИП | | Щекина В.В. | | | 04.2022 | Чертёж проекта межевания территории М 1:1000 |

QET

Взам. инв. №

Подп. и дата

Инв. № подл.

Формат А2

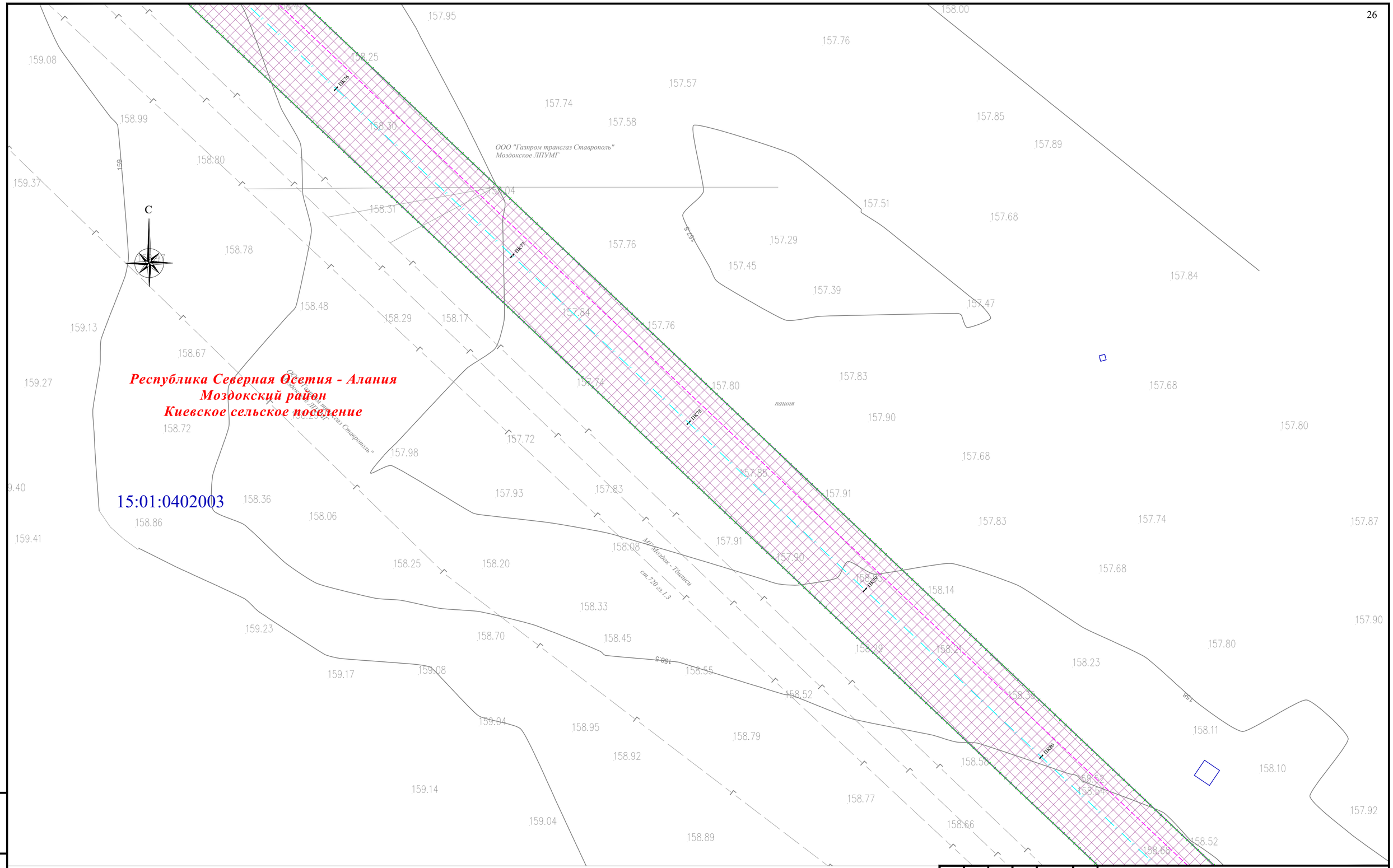


Условные обозначения и Схема расположения листов представлены на листе 0

| Изм. | Кол. уч. | Лист | № док. | Подпись | Дата |
|---|---|---|---|---|---|
| Разраб. | | Хромова Д.Б. | | | 04.2022 |
| Проверил | | Пересыпайло | | | 04.2022 |
| ГИП | | Щекина В.В. | | | 04.2022 |

Республика Северная Осетия-Алания, Моздокский район

Внесение изменений в документацию по планировке территории для размещения объекта трубопроводного транспорта федерального значения «Магистральный газопровод «Моздок-Грозный

Раздел 1. «Проект межевания территории. Графическая часть»

| Стадия | Лист | Листов |
|---|---|---|
| П | 18 | |

Чертёж проекта межевания территории М 1:1000

QET

Взам. инв. №

Подп. и дата

Инв. № подл.

Формат А2

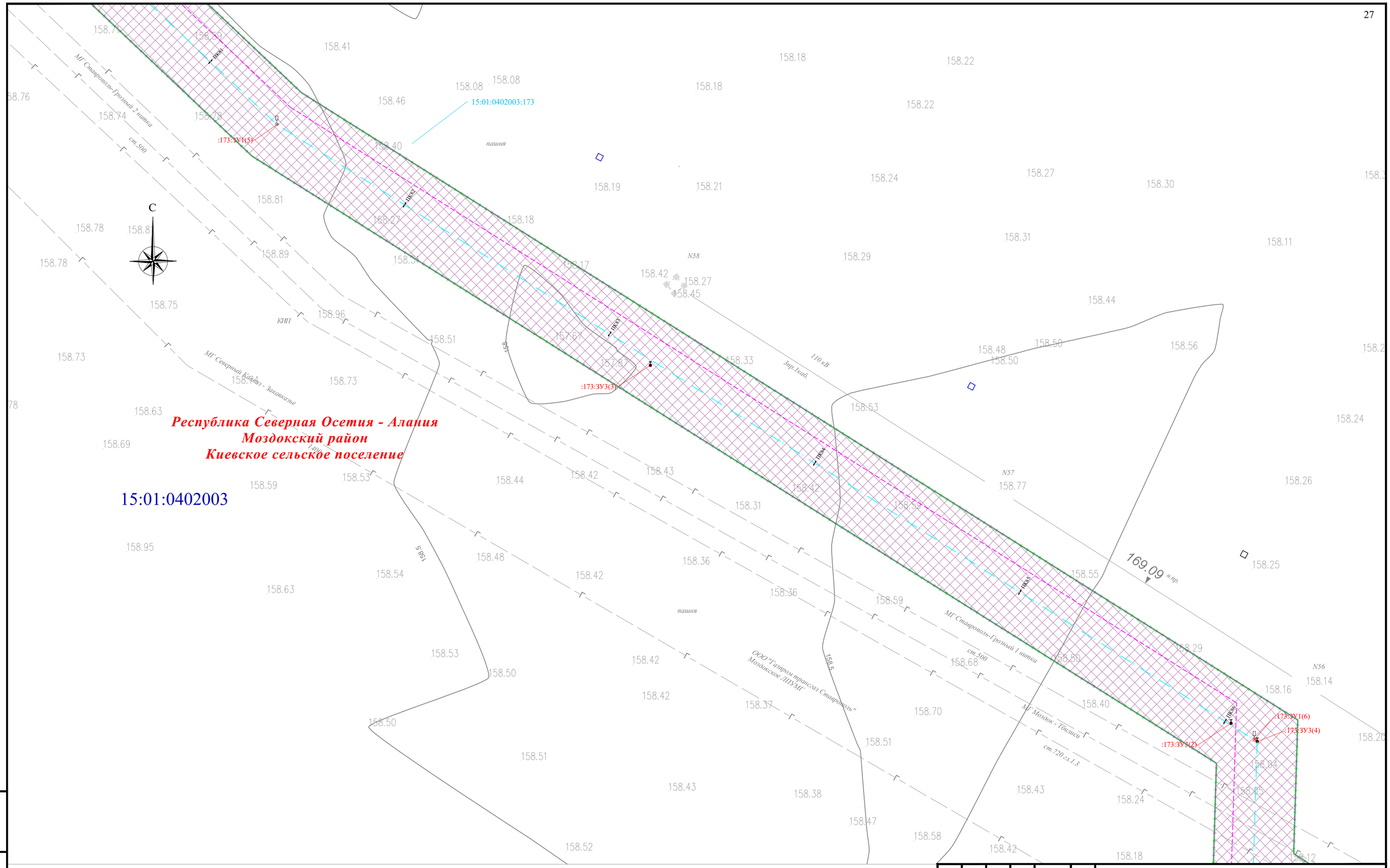


| | | | | | | |
|---|---|---|---|---|---|---|
| Изм. | Кол. уч. | Лист | № док. | Подпись | Дата | Республика Северная Осетия-Алания, Моздокский район |
| | | | | | | Внесение изменений в документацию по планировке территории для размещения объекта трубопроводного транспорта федерального значения «Магистральный газопровод «Моздок-Грозный |
| Разраб. | | Хромова Д.Б. | | | 04.2022 | Раздел 1. «Проект межевания территории. Графическая часть» |
| Проверил | | Пересыпайло | | | 04.2022 | Стадия: П; Лист: 19; Листов: |
| ГИП | | Щекина В.В. | | | 04.2022 | Чертёж проекта межевания территории М 1:1000 |

QET

Условные обозначения и Схема расположения листов представлены на листе 0

Взам. инв. №

Подп. и дата

Инв. № подл.

Формат А2

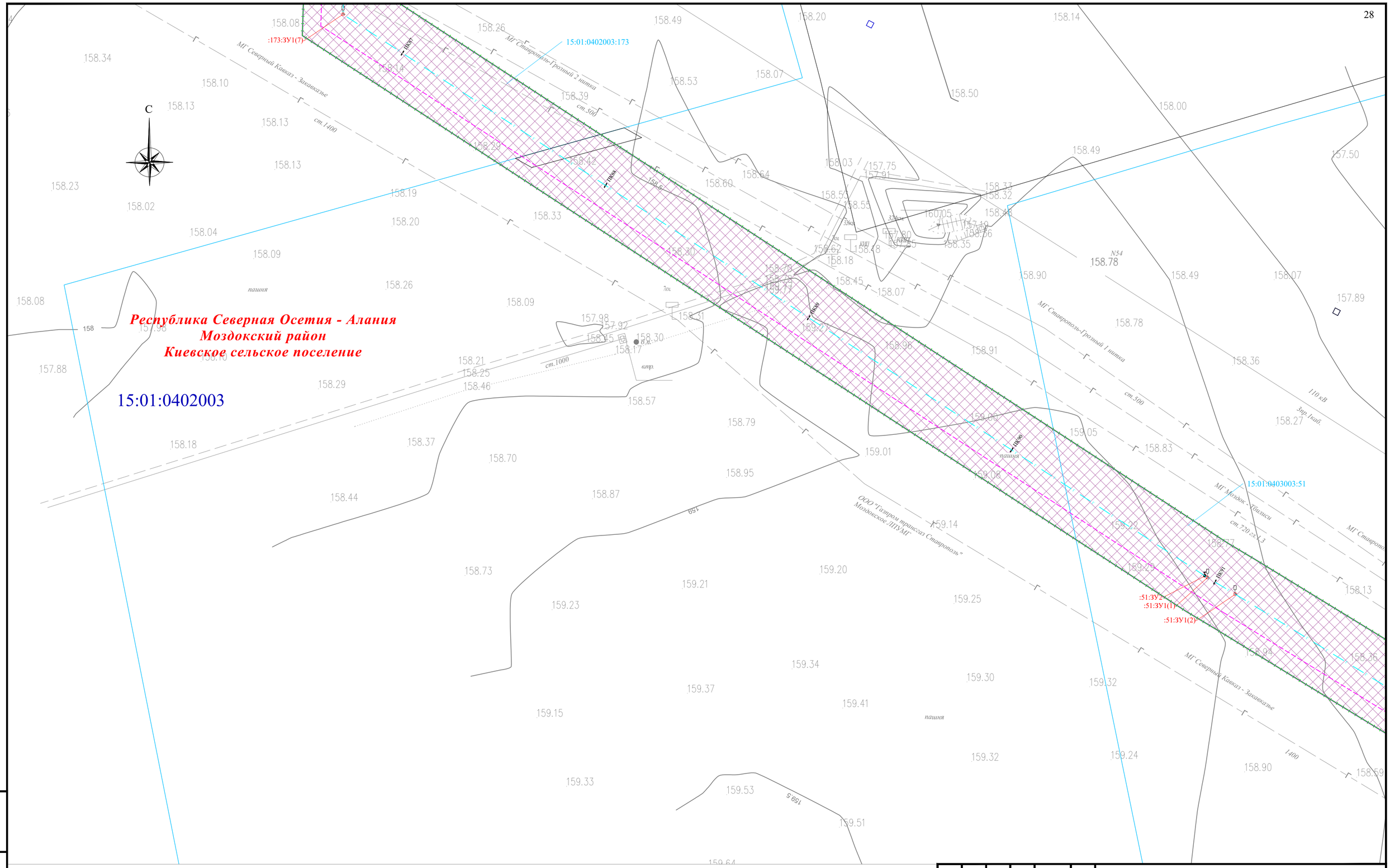


Условные обозначения и Схема расположения листов представлены на листе 0

| | | | | | | |
|---|---|---|---|---|---|---|
| Изм. | Кол. уч. | Лист | № док. | Подпись | Дата | Республика Северная Осетия-Алания, Моздокский район |
| | | | | | | Внесение изменений в документацию по планировке территории для размещения объекта трубопроводного транспорта федерального значения «Магистральный газопровод «Моздок-Грозный |
| Разраб. | | Хромова Д.Б. | | | 04.2022 | Раздел 1. «Проект межевания территории. Графическая часть» |
| Проверил | | Пересыпайло | | | 04.2022 | Стадия: П; Лист: 20; Листов: |
| ГИП | | Щекина В.В. | | | 04.2022 | Чертёж проекта межевания территории М 1:1000 |

QET

Взам. инв. №

Подп. и дата

Инв. № подл.

Формат А2

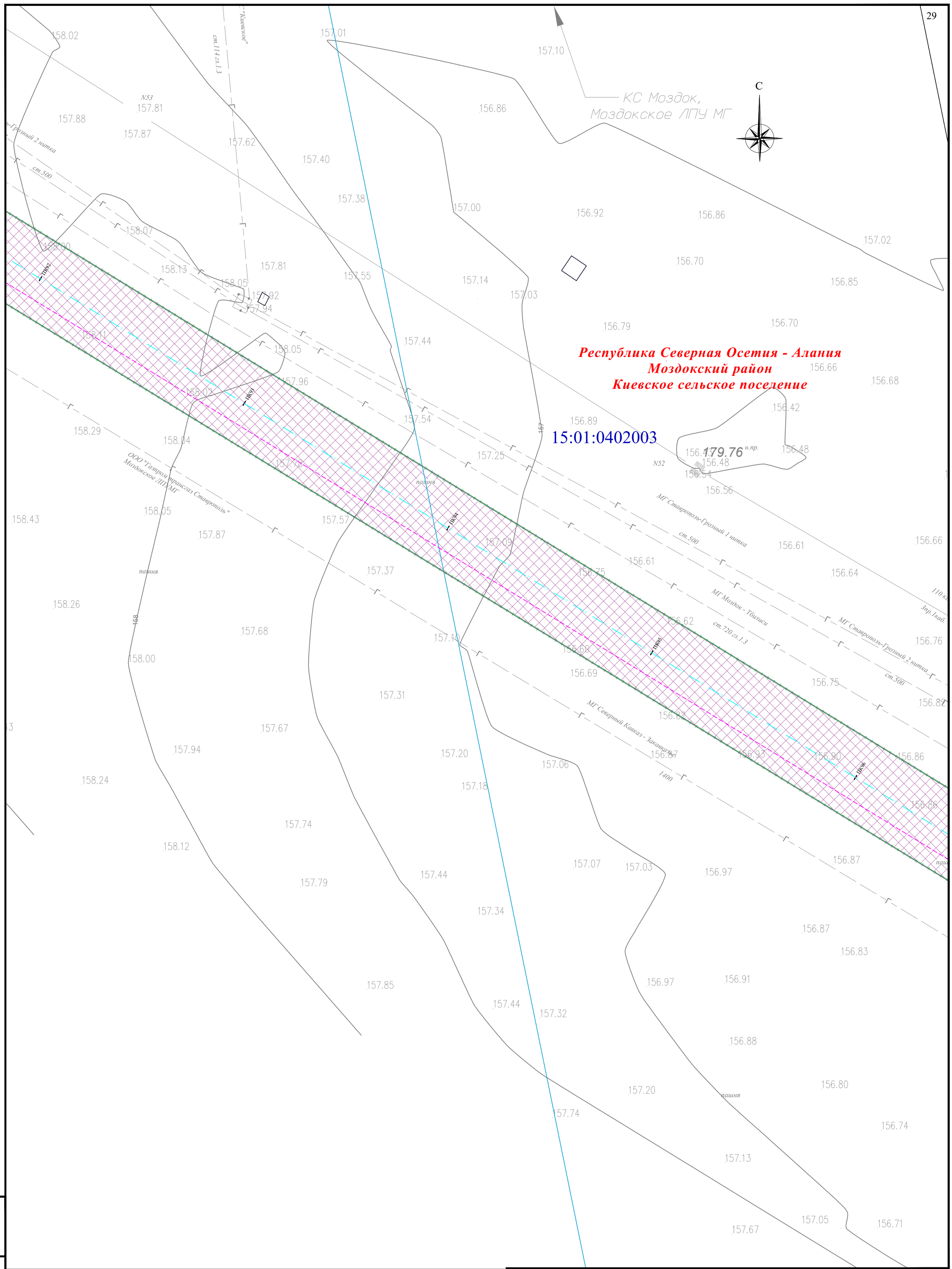


Условные обозначения и Схема расположения листов представлены на листе 0

| Изм. | Кол. уч. | Лист | № док. | Подпись | Дата |
|---|---|---|---|---|---|
| Разраб. | | Хромова Д.Б. | | | 04.2022 |
| Проверил | | Пересыпайло | | | 04.2022 |
| ГИП | | Щекина В.В. | | | 04.2022 |

Республика Северная Осетия-Алания, Моздокский район

Внесение изменений в документацию по планировке территории для размещения объекта трубопроводного транспорта федерального значения «Магистральный газопровод «Моздок-Грозный

Раздел 1. «Проект межевания территории. Графическая часть»

| Стадия | Лист | Листов |
|---|---|---|
| П | 21 | |

Чертеж проекта межевания территории М 1:1000

QET

Взам. инв. №

Подп. и дата

Инв. № подл.

Формат А2

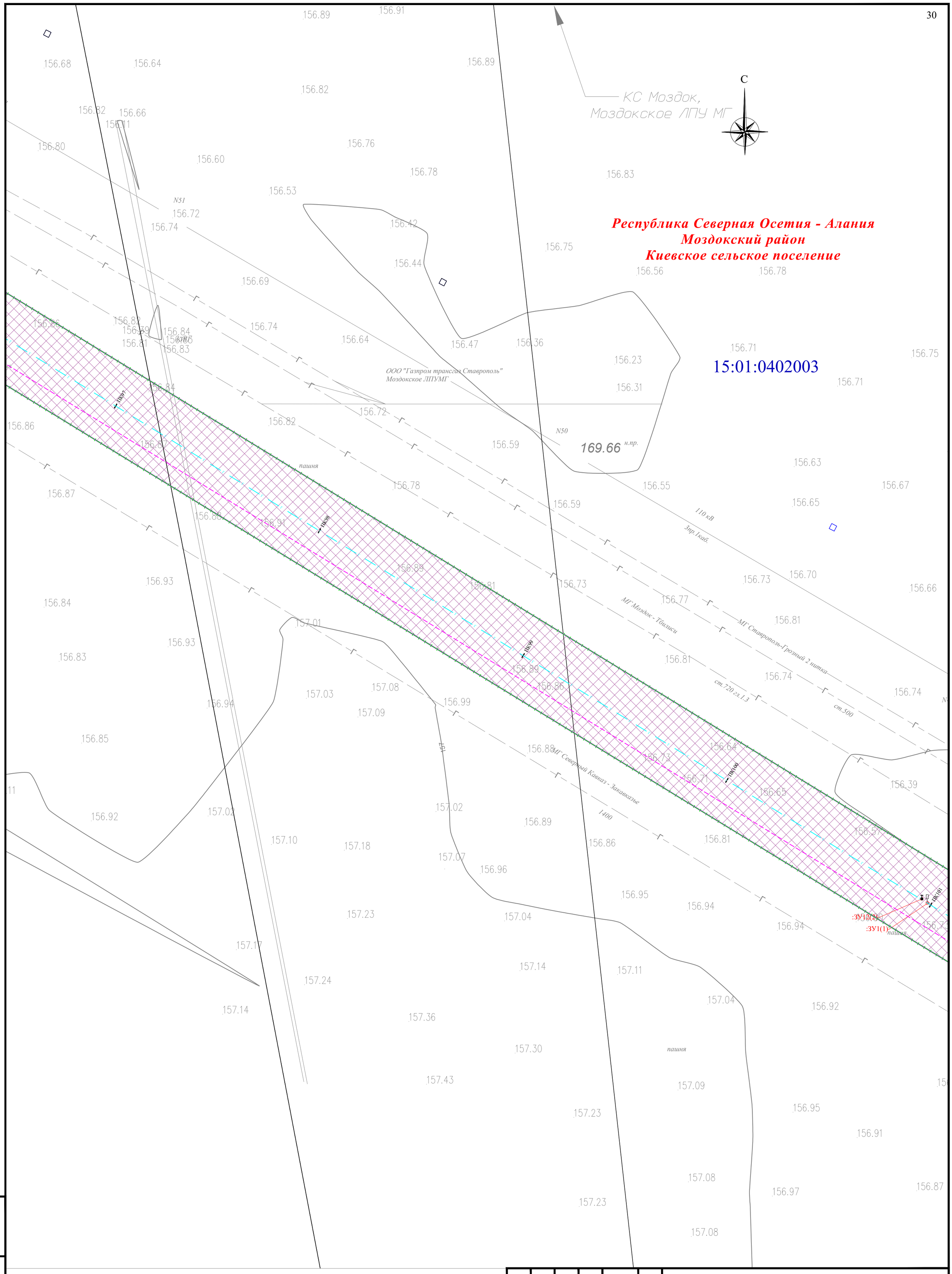


Условные обозначения и Схема расположения листов представлены на листе 0

| Изм. | Кол. уч. | Лист | № док. | Подпись | Дата |
|---|---|---|---|---|---|
| Разраб. | | Хромова Д.Б. | | | 04.2022 |
| Проверил | | Пересыпайло | | | 04.2022 |
| ГИП | | Щекина В.В. | | | 04.2022 |

Республика Северная Осетия-Алания, Моздокский район

Внесение изменений в документацию по планировке территории для размещения объекта трубопроводного транспорта федерального значения «Магистральный газопровод «Моздок-Грозный

Раздел 1. «Проект межевания территории. Графическая часть»

| Стадия | Лист | Листов |
|---|---|---|
| П | 22 | |

Чертеж проекта межевания территории М 1:1000

QET

Взам. инв. №

Подп. и дата

Инв. № подл.

Формат А2

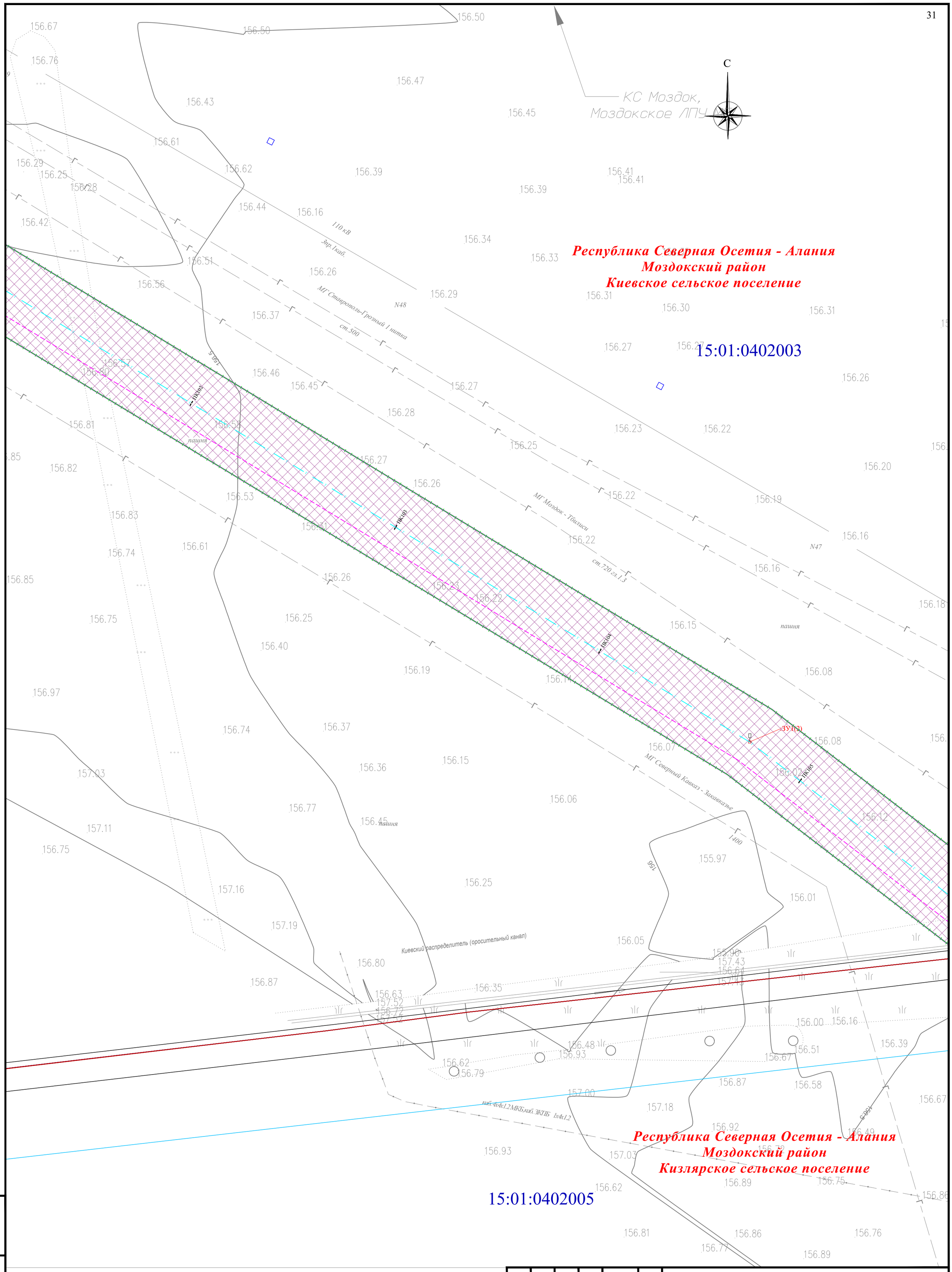


Условные обозначения и Схема расположения листов представлены на листе 0

| Изм. | Кол. уч. | Лист | № док. | Подпись | Дата |
|---|---|---|---|---|---|
| Разраб. | | Хромова Д.Б. | | | 04.2022 |
| Проверил | | Пересыпайло | | | 04.2022 |
| ГИП | | Щекина В.В. | | | 04.2022 |

Республика Северная Осетия-Алания, Моздокский район

Внесение изменений в документацию по планировке территории для размещения объекта трубопроводного транспорта федерального значения «Магистральный газопровод «Моздок-Грозный

Раздел 1. «Проект межевания территории. Графическая часть»

| Стадия | Лист | Листов |
|---|---|---|
| П | 23 | |

Чертеж проекта межевания территории М 1:1000

QET

Взам. инв. №

Подп. и дата

Инв. № подл.

Формат А2

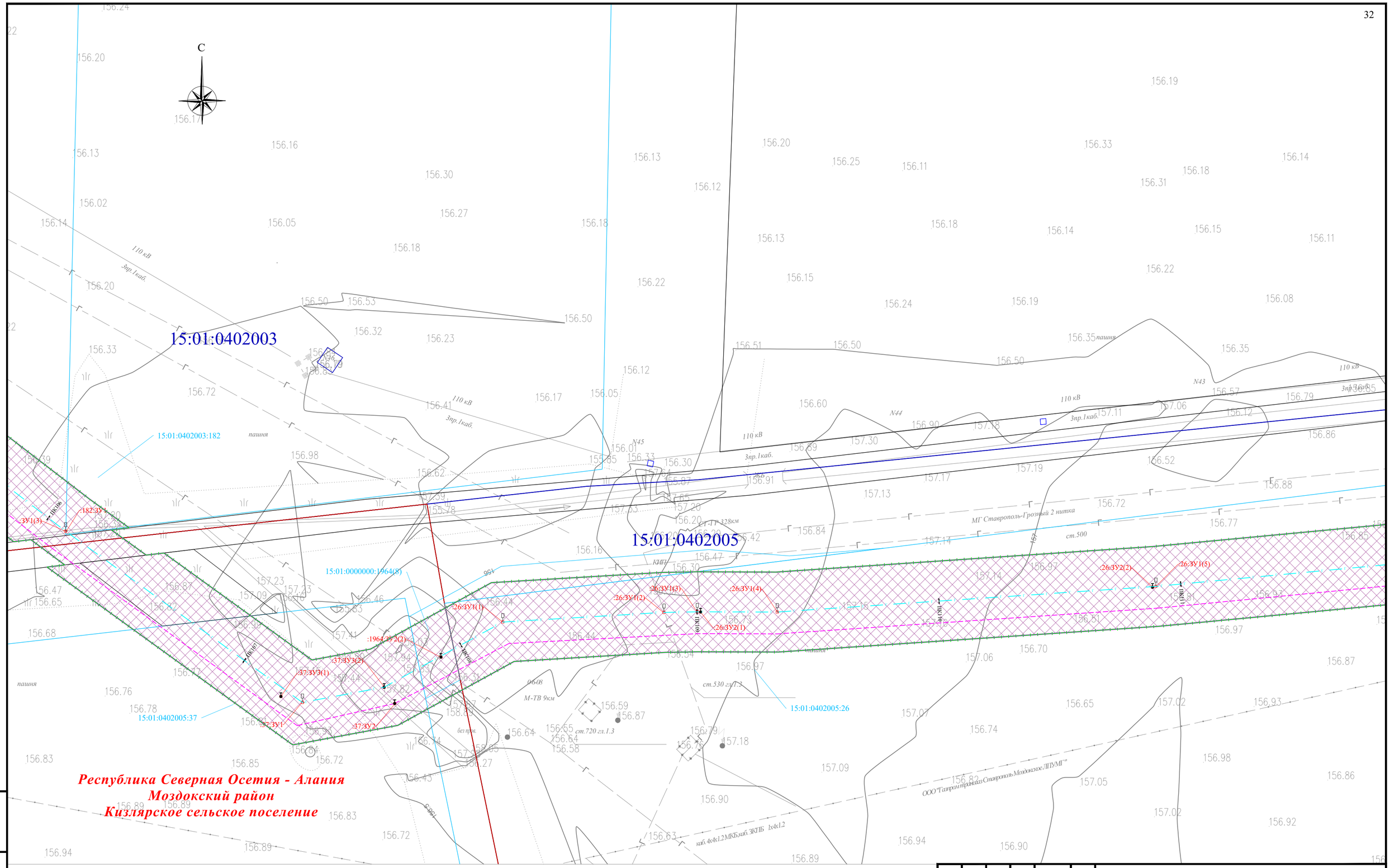
С
15:01:0402003
15:01:0402005
15:01:0402003:182
15:01:0000000:1964(8)
15:01:0402005:37
15:01:0402005:26
:182:ЗУ1
:26:ЗУ1(1)
:26:ЗУ1(2)
:26:ЗУ1(3)
:26:ЗУ1(4)
:26:ЗУ2(1)
:26:ЗУ2(2)
:26:ЗУ1(5)
:1964:ЗУ2(2)
:37:ЗУ3(1)
:37:ЗУ3(2)
:37:ЗУ1
:37:ЗУ2
110 кВ
3пр.1каб.
пашня
МГ Ставрополь-Грозный 2 нитка
ст.500
ст.530 гл.1.3
ст.720 гл.1.3
М-ТВ 9км
ПК106
ПК107
ПК108
ПК109
ПК110
ПК111
ПК112
ПК113
ПК114
ПК115
ПК116
ПК117
ПК118
ПК119
ПК120
ПК121
ПК122
ПК123
ПК124
ПК125
ПК126
ПК127
ПК128
ПК129
ПК130
ПК131
ПК132
ПК133
ПК134
ПК135
ПК136
ПК137
ПК138
ПК139
ПК140
ПК141
ПК142
ПК143
ПК144
ПК145

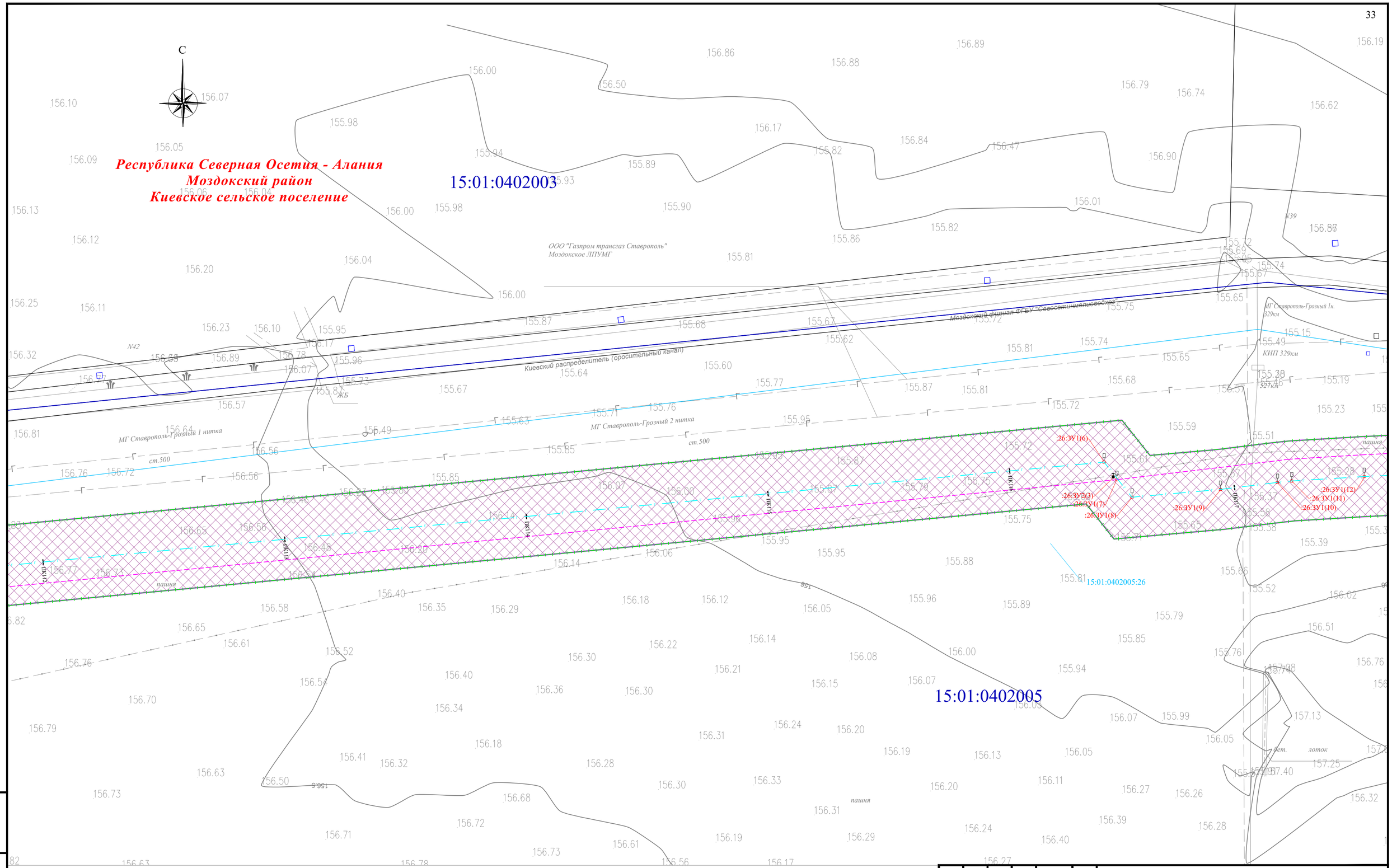


Условные обозначения и Схема расположения листов представлены на листе 0

| | | | | | | |
|---|---|---|---|---|---|---|
| Изм. | Кол. уч. | Лист | № док. | Подпись | Дата | Республика Северная Осетия-Алания, Моздокский район |
| | | | | | | Внесение изменений в документацию по планировке территории для размещения объекта трубопроводного транспорта федерального значения «Магистральный газопровод «Моздок-Грозный |
| Разраб. | | Хромова Д.Б. | | | 04.2022 | Раздел 1. «Проект межевания территории. Графическая часть» |
| Проверил | | Пересыпайло | | | 04.2022 | Стадия: П; Лист: 25; Листов: |
| ГИП | | Щекина В.В. | | | 04.2022 | Чертёж проекта межевания территории М 1:1000 |

QET

Взам. инв. №

Подп. и дата

Инв. № подл.

Формат А2

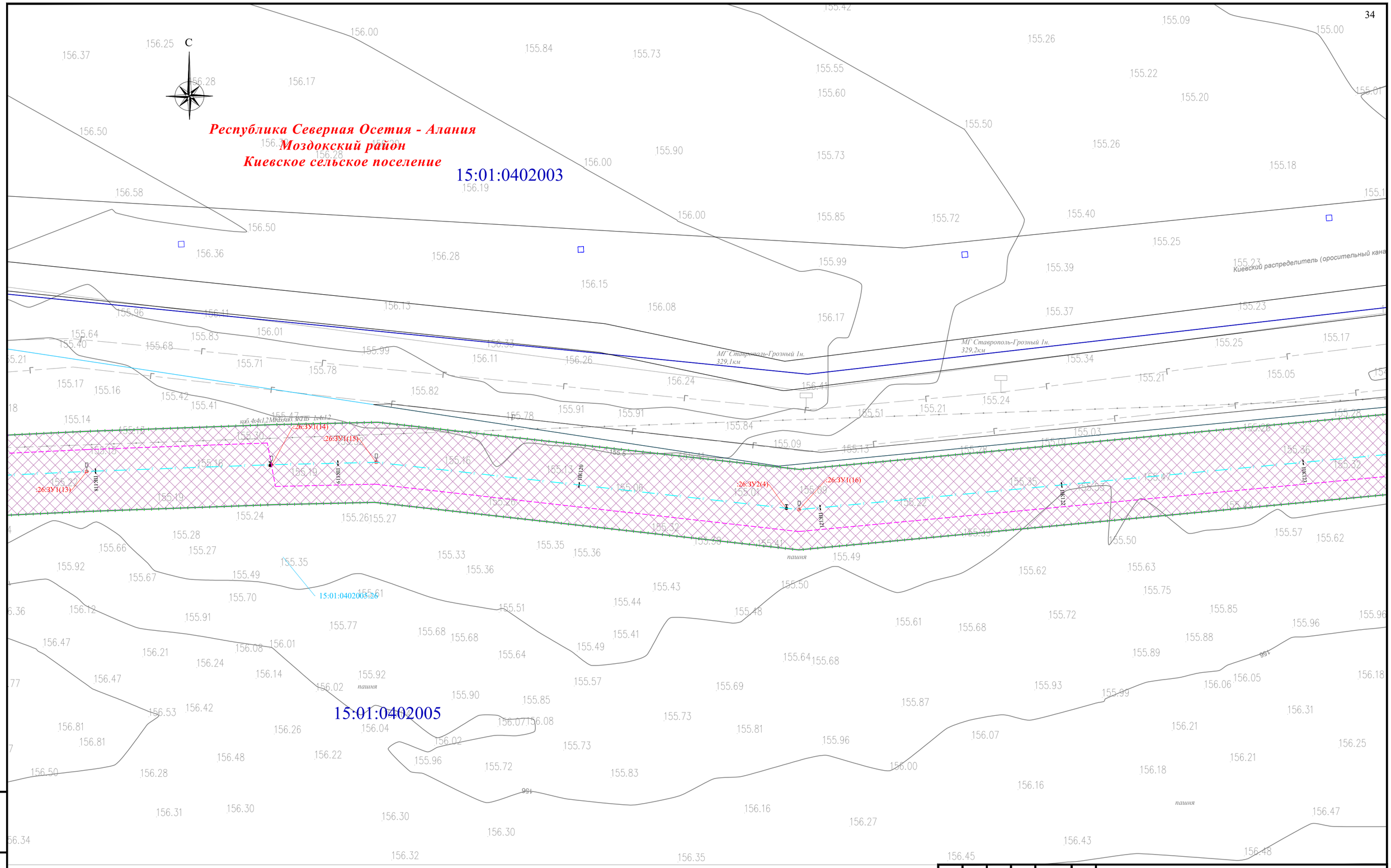


Условные обозначения и Схема расположения листов представлены на листе 0

| | | | | | | |
|---|---|---|---|---|---|---|
| Изм. | Кол. уч. | Лист | № док. | Подпись | Дата | Республика Северная Осетия-Алания, Моздокский район |
| | | | | | | Внесение изменений в документацию по планировке территории для размещения объекта трубопроводного транспорта федерального значения «Магистральный газопровод «Моздок-Грозный |
| Разраб. | | Хромова Д.Б. | | | 04.2022 | Раздел 1. «Проект межевания территории. Графическая часть» |
| Проверил | | Пересыпайло | | | 04.2022 | Стадия: П; Лист: 26; Листов: |
| ГИП | | Щекина В.В. | | | 04.2022 | Чертёж проекта межевания территории М 1:1000 |

QET

Взам. инв. №

Подп. и дата

Инв. № подл.

Формат А2

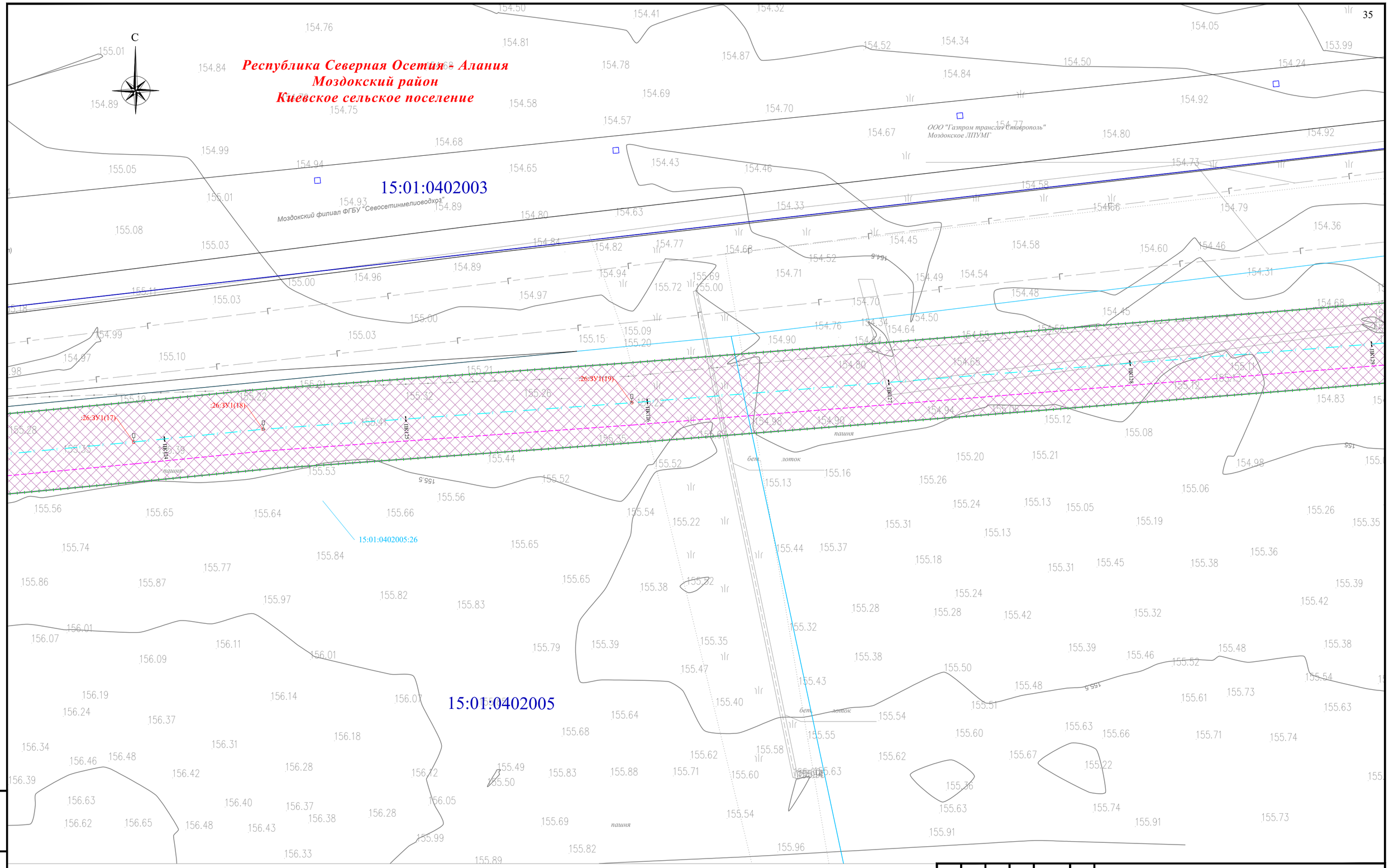


Взам. инв. №

Подп. и дата

Инв. № подл.

Условные обозначения и Схема расположения листов представлены на листе 0

| Изм. | Кол. уч. | Лист | № док. | Подпись | Дата |
|---|---|---|---|---|---|
| Разраб. | | Хромова Д.Б. | | | 04.2022 |
| Проверил | | Пересыпайло | | | 04.2022 |
| ГИП | | Щекина В.В. | | | 04.2022 |

Республика Северная Осетия-Алания, Моздокский район

Внесение изменений в документацию по планировке территории для размещения объекта трубопроводного транспорта федерального значения «Магистральный газопровод «Моздок-Грозный

Раздел 1. «Проект межевания территории. Графическая часть»

| Стадия | Лист | Листов |
|---|---|---|
| П | 27 | |

Чертёж проекта межевания территории М 1:1000

QET

Формат А2

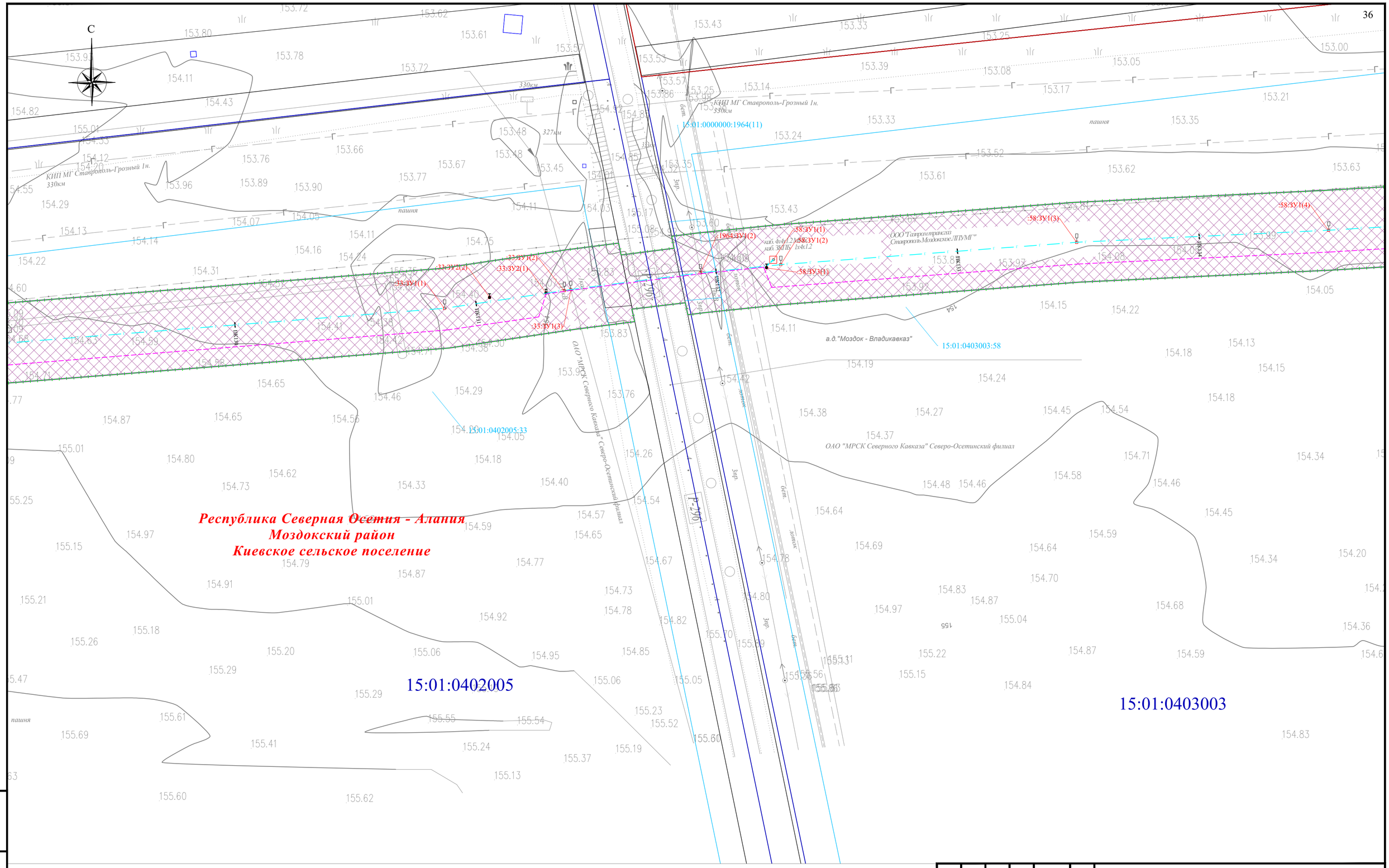


Взам. инв. №

Подп. и дата

Инв. № подл.

Условные обозначения и Схема расположения листов представлены на листе 0

| Изм. | Кол. уч. | Лист | № док. | Подпись | Дата |
|---|---|---|---|---|---|
| Разраб. | | Хромова Д.Б. | | | 04.2022 |
| Проверил | | Пересыпайло | | | 04.2022 |
| ГИП | | Щекина В.В. | | | 04.2022 |

Республика Северная Осетия-Алания, Моздокский район

Внесение изменений в документацию по планировке территории для размещения объекта трубопроводного транспорта федерального значения «Магистральный газопровод «Моздок-Грозный

Раздел 1. «Проект межевания территории. Графическая часть»

| Стадия | Лист | Листов |
|---|---|---|
| П | 28 | |

Чертёж проекта межевания территории М 1:1000

QET

Формат А2

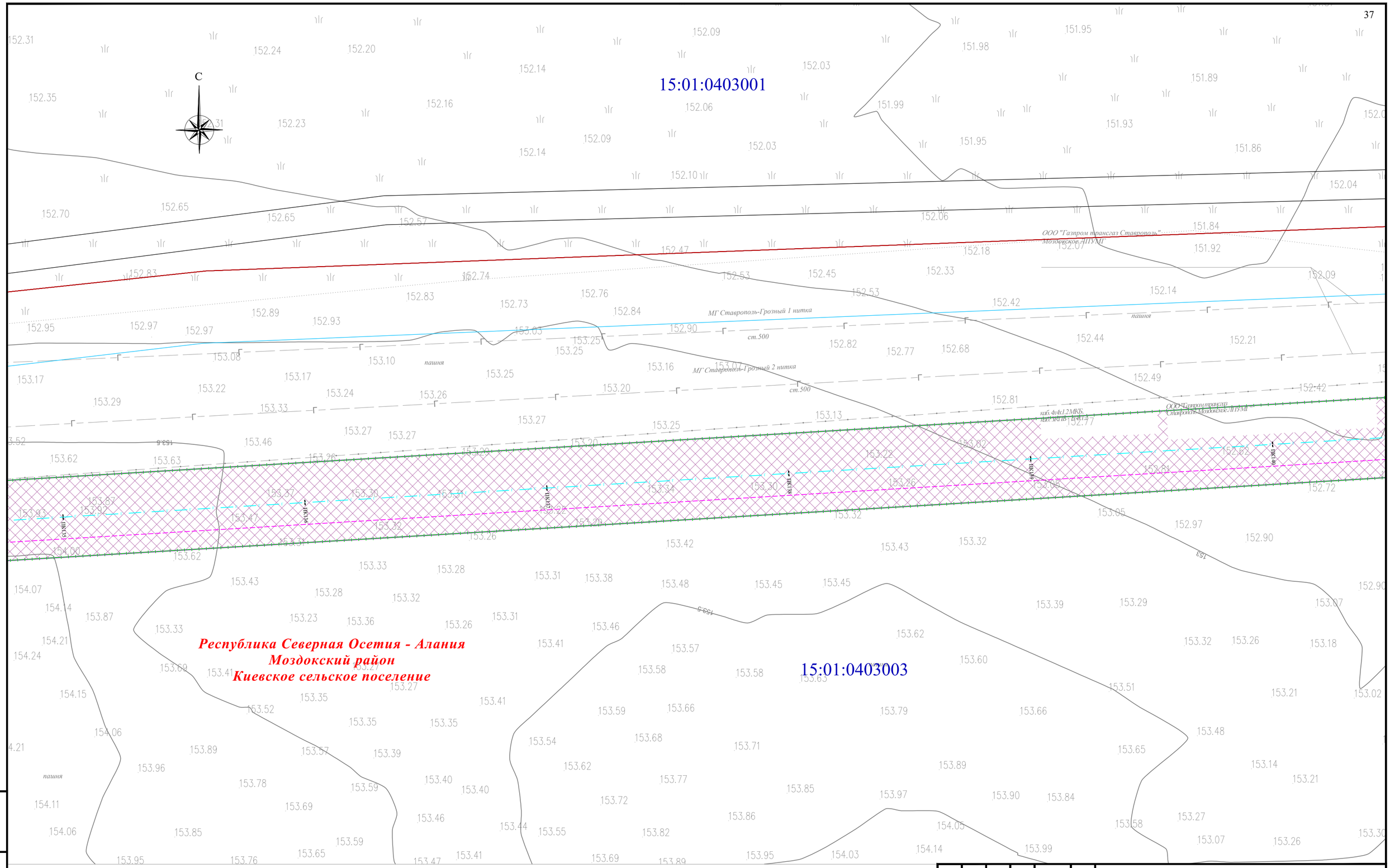


Условные обозначения и Схема расположения листов представлены на листе 0

| | | | | | | |
|---|---|---|---|---|---|---|
| Изм. | Кол. уч. | Лист | № док. | Подпись | Дата | Республика Северная Осетия-Алания, Моздокский район |
| | | | | | | Внесение изменений в документацию по планировке территории для размещения объекта трубопроводного транспорта федерального значения «Магистральный газопровод «Моздок-Грозный |
| Разраб. | | Хромова Д.Б. | | | 04.2022 | Раздел 1. «Проект межевания территории. Графическая часть» |
| Проверил | | Пересыпайло | | | 04.2022 | Стадия: П; Лист: 29; Листов: |
| ГИП | | Щекина В.В. | | | 04.2022 | Чертёж проекта межевания территории М 1:1000 |

QET

Взам. инв. №

Подп. и дата

Инв. № подл.

Формат А2

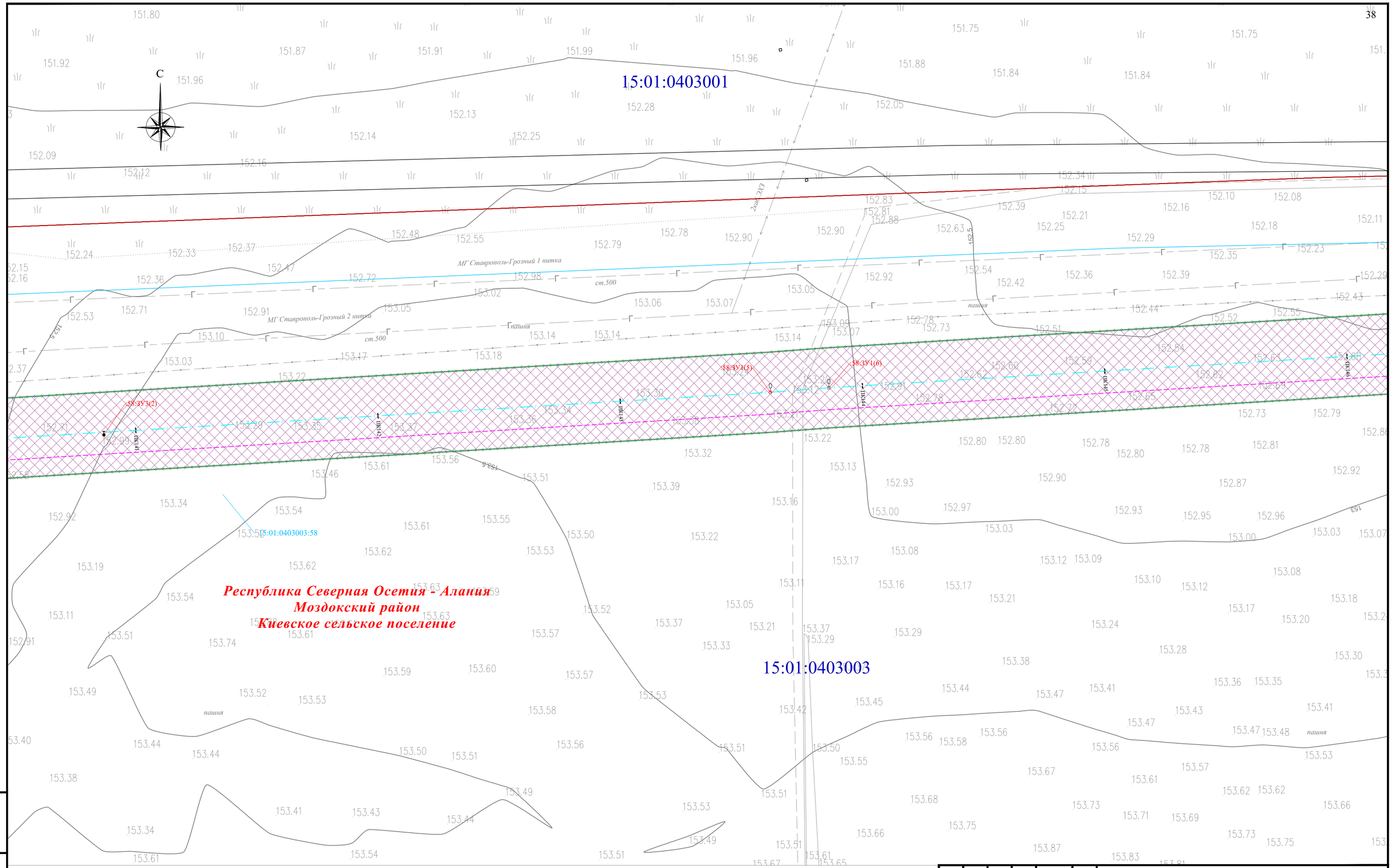


Условные обозначения и Схема расположения листов представлены на листе 0

| | | | | | | |
|---|---|---|---|---|---|---|
| Изм. | Кол. уч. | Лист | № док. | Подпись | Дата | Республика Северная Осетия-Алания, Моздокский район |
| | | | | | | Внесение изменений в документацию по планировке территории для размещения объекта трубопроводного транспорта федерального значения «Магистральный газопровод «Моздок-Грозный |
| Разраб. | | Хромова Д.Б. | | | 04.2022 | Раздел 1. «Проект межевания территории. Графическая часть» |
| Проверил | | Пересыпайло | | | 04.2022 | Стадия: П; Лист: 30; Листов: |
| ГИП | | Щекина В.В. | | | 04.2022 | Чертёж проекта межевания территории М 1:1000 |

QET

Взам. инв. №

Подп. и дата

Инв. № подл.

Формат А2

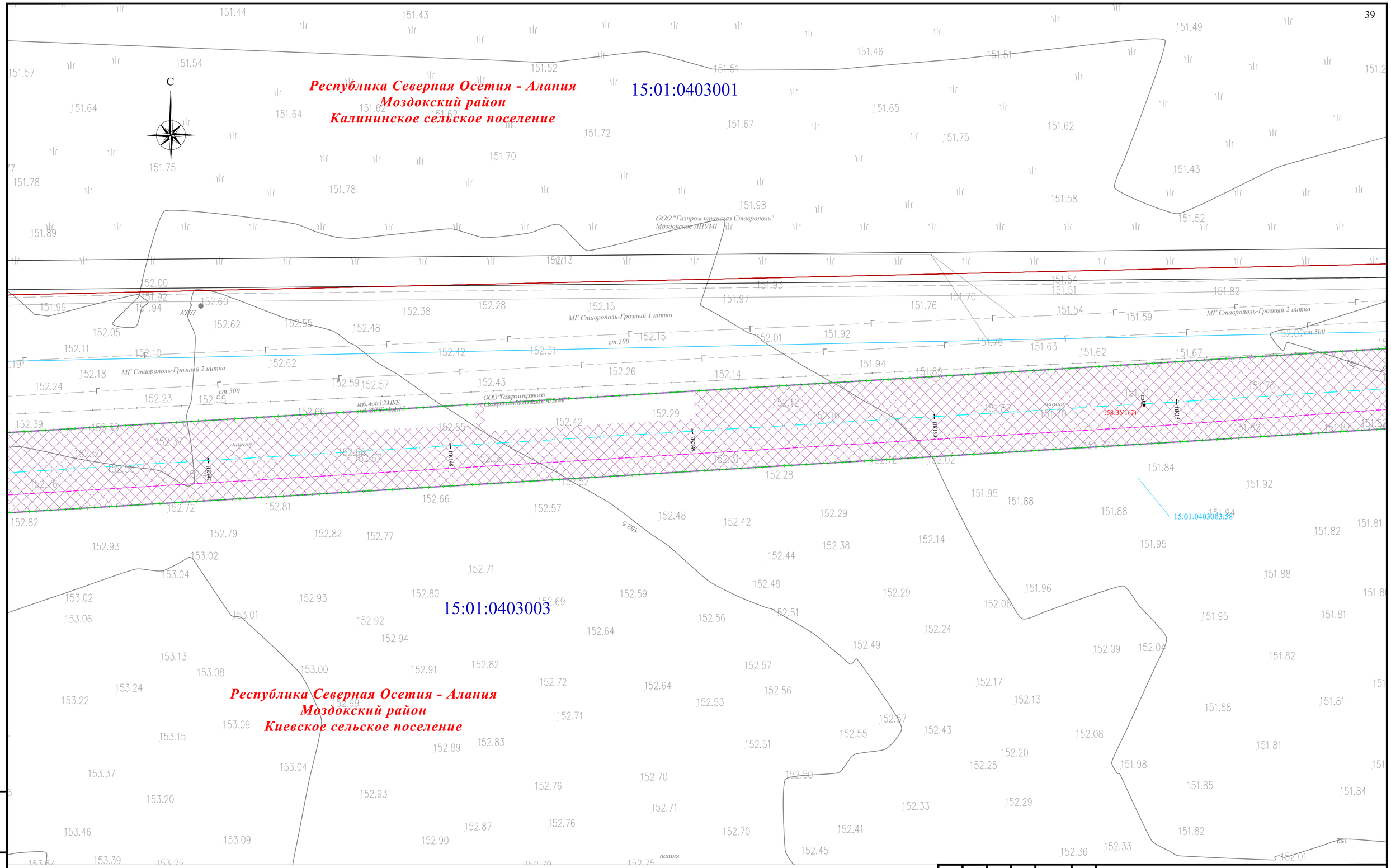


Условные обозначения и Схема расположения листов представлены на листе 0

| | | | | | | |
|---|---|---|---|---|---|---|
| Изм. | Кол. уч. | Лист | № док. | Подпись | Дата | Республика Северная Осетия-Алания, Моздокский район |
| | | | | | | Внесение изменений в документацию по планировке территории для размещения объекта трубопроводного транспорта федерального значения «Магистральный газопровод «Моздок-Грозный |
| Разраб. | | Хромова Д.Б. | | | 04.2022 | Раздел 1. «Проект межевания территории. Графическая часть» |
| Проверил | | Пересыпайло | | | 04.2022 | Стадия: П; Лист: 31; Листов: |
| ГИП | | Щекина В.В. | | | 04.2022 | Чертёж проекта межевания территории М 1:1000 |

QET

Взам. инв. №

Подп. и дата

Инв. № подл.

Формат А2

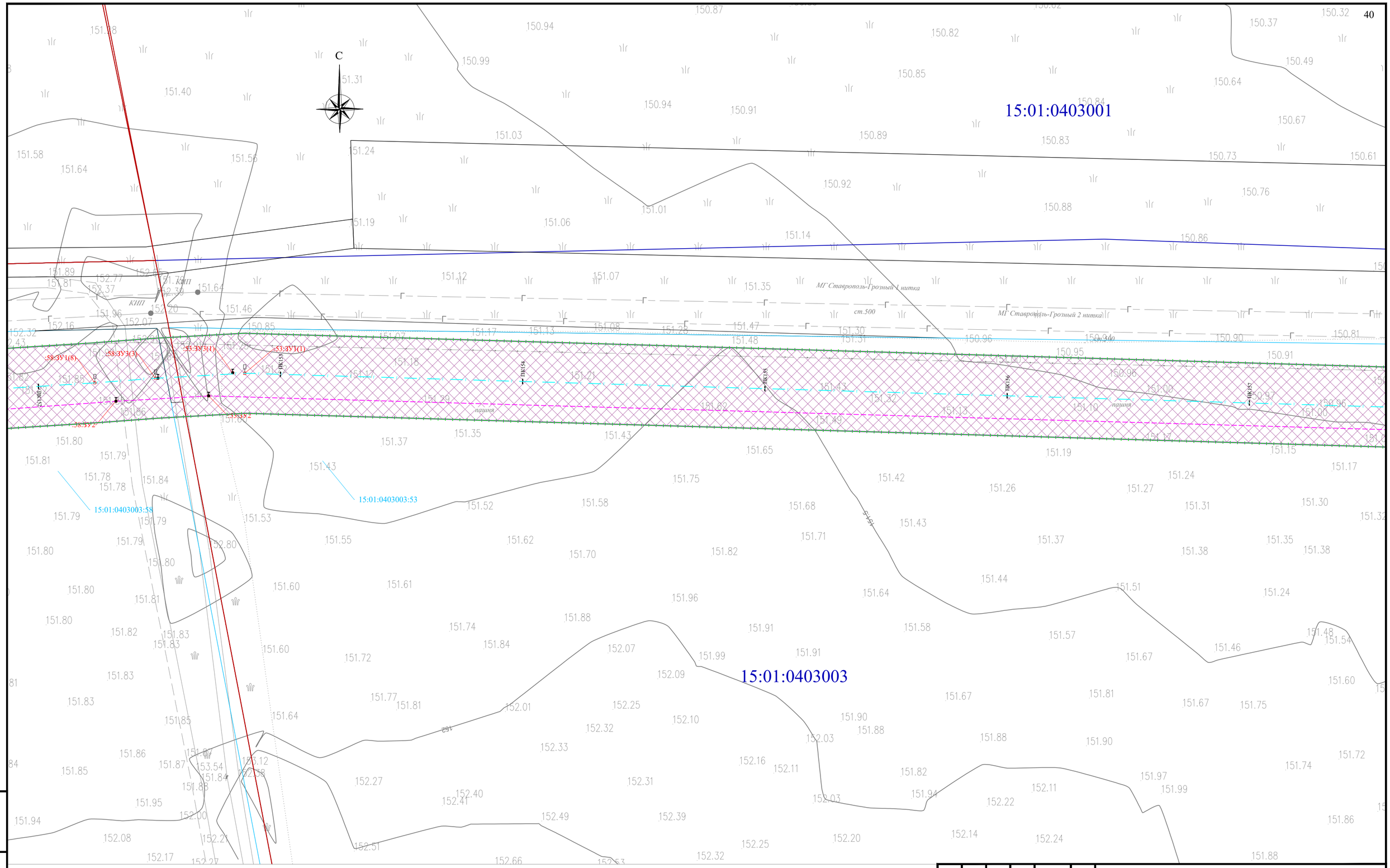


Условные обозначения и Схема расположения листов представлены на листе 0

| Изм. | Кол. уч. | Лист | № док. | Подпись | Дата |
|---|---|---|---|---|---|
| Разраб. | | Хромова Д.Б. | | | 04.2022 |
| Проверил | | Пересыпайло | | | 04.2022 |
| ГИП | | Щекина В.В. | | | 04.2022 |

Республика Северная Осетия-Алания, Моздокский район

Внесение изменений в документацию по планировке территории для размещения объекта трубопроводного транспорта федерального значения «Магистральный газопровод «Моздок-Грозный

Раздел 1. «Проект межевания территории. Графическая часть»

| Стадия | Лист | Листов |
|---|---|---|
| П | 32 | |

Чертёж проекта межевания территории М 1:1000

QET

Взам. инв. №

Подп. и дата

Инв. № подл.

Формат А2

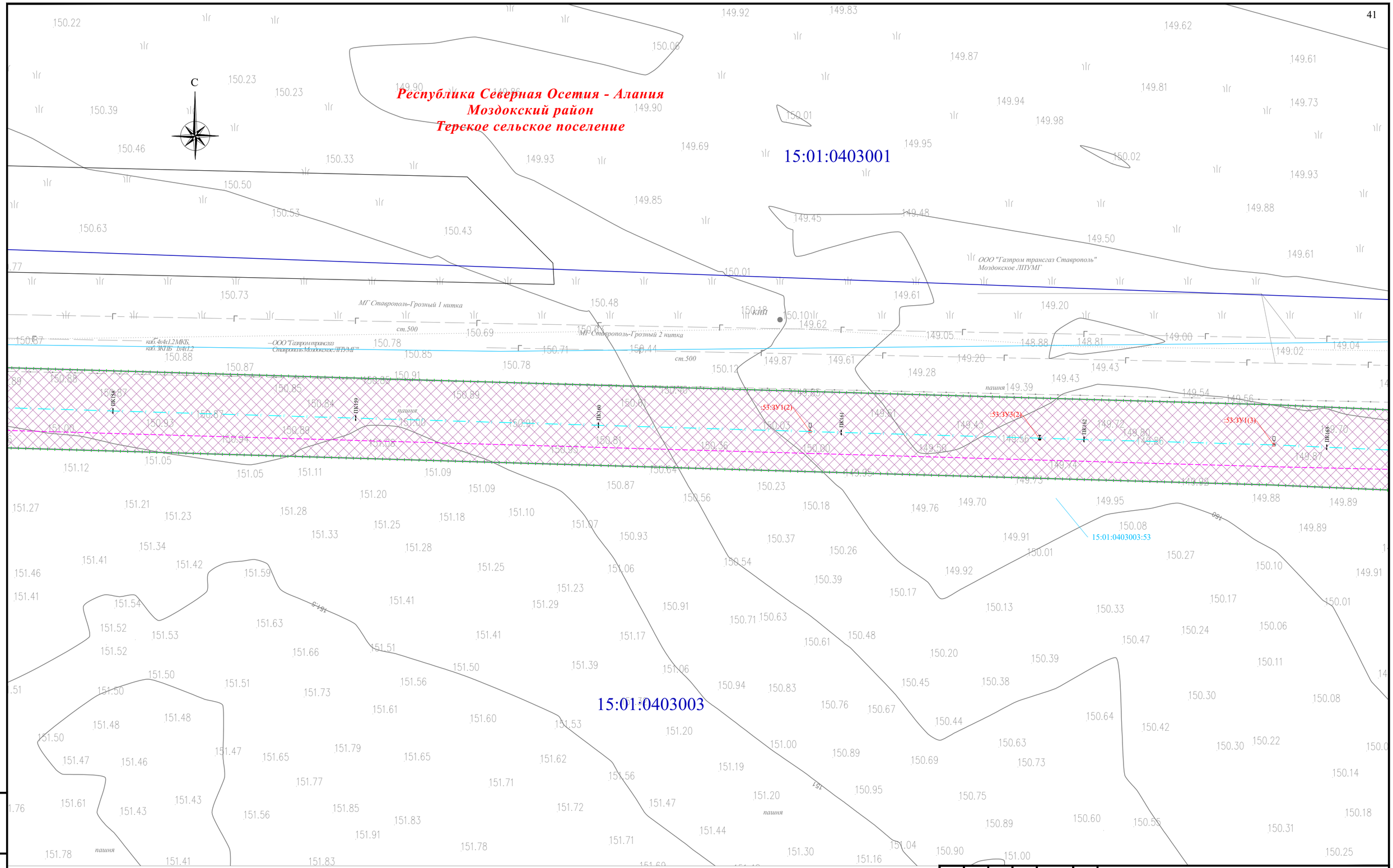


Условные обозначения и Схема расположения листов представлены на листе 0

| | | | | | | |
|---|---|---|---|---|---|---|
| Изм. | Кол. уч. | Лист | № док. | Подпись | Дата | Республика Северная Осетия-Алания, Моздокский район |
| | | | | | | Внесение изменений в документацию по планировке территории для размещения объекта трубопроводного транспорта федерального значения «Магистральный газопровод «Моздок-Грозный |
| Разраб. | | Хромова Д.Б. | | | 04.2022 | Раздел 1. «Проект межевания территории. Графическая часть» |
| Проверил | | Пересыпайло | | | 04.2022 | Стадия: П; Лист: 33; Листов: |
| ГИП | | Щекина В.В. | | | 04.2022 | Чертёж проекта межевания территории М 1:1000 |

QET

Взам. инв. №

Подп. и дата

Инв. № подл.

Формат А2

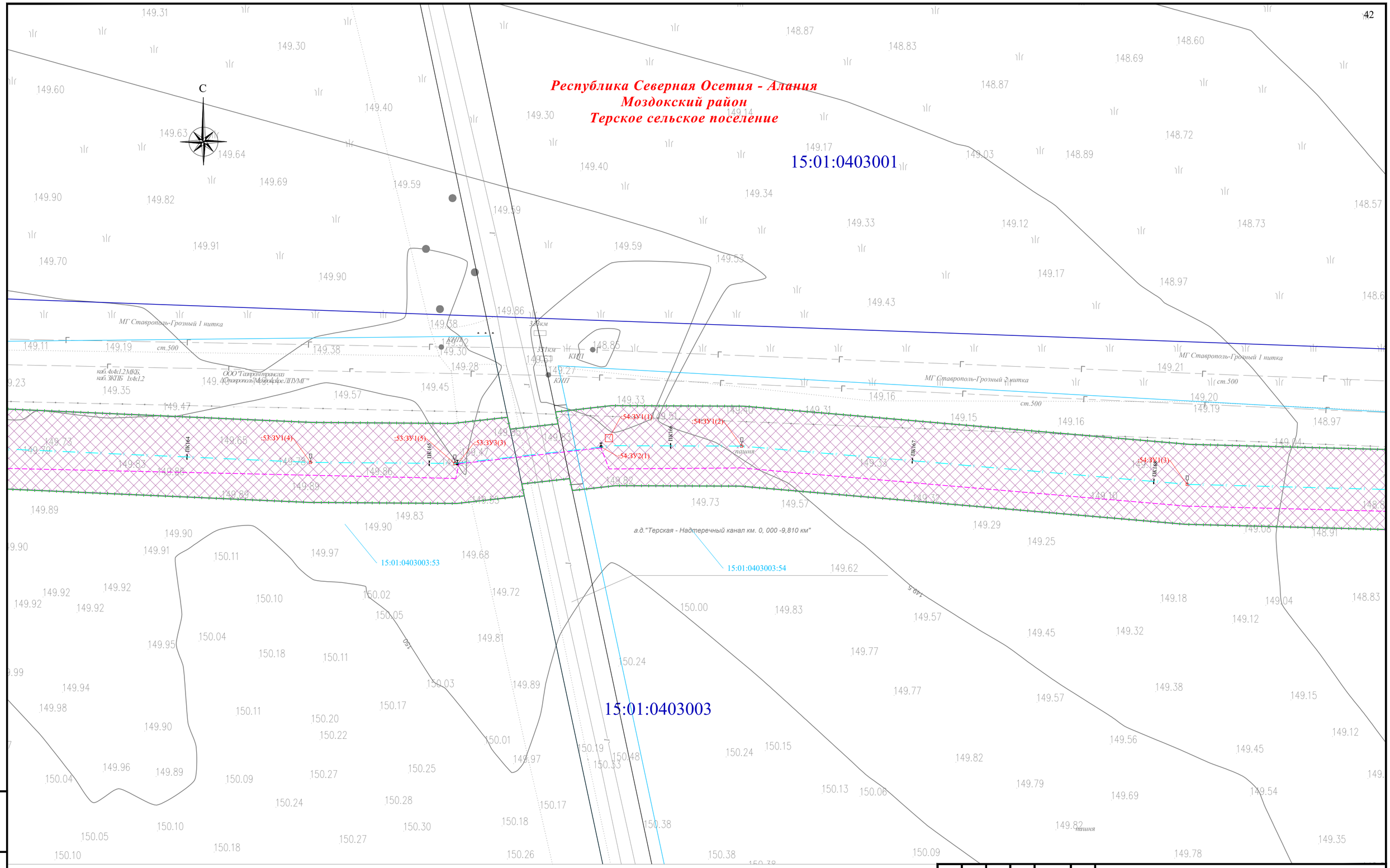


Условные обозначения и Схема расположения листов представлены на листе 0

| | | | | | | |
|---|---|---|---|---|---|---|
| Изм. | Кол. уч. | Лист | № док. | Подпись | Дата | Республика Северная Осетия-Алания, Моздокский район |
| | | | | | | Внесение изменений в документацию по планировке территории для размещения объекта трубопроводного транспорта федерального значения «Магистральный газопровод «Моздок-Грозный |
| Разраб. | | Хромова Д.Б | | | 04.2022 | Раздел 1. «Проект межевания территории. Графическая часть» |
| Проверил | | Пересыпайло | | | 04.2022 | Стадия: П; Лист: 34; Листов: |
| ГИП | | Щекина В.В. | | | 04.2022 | Чертёж проекта межевания территории М 1:1000 |

QET

Взам. инв. №

Подп. и дата

Инв. № подл.

Формат А2

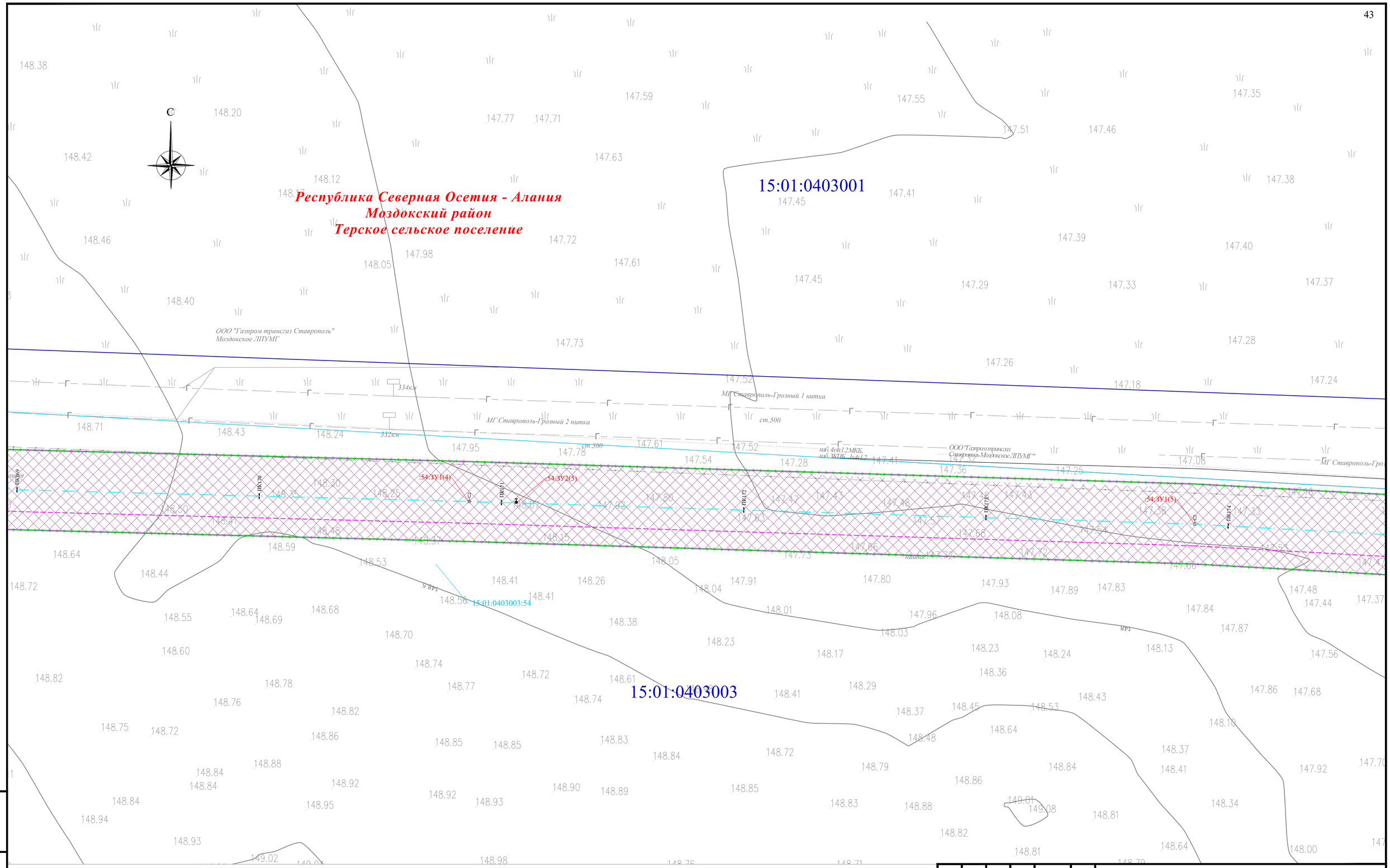


Условные обозначения и Схема расположения листов представлены на листе 0

| | | | | | | |
|---|---|---|---|---|---|---|
| Изм. | Кол. уч. | Лист | № док. | Подпись | Дата | Республика Северная Осетия-Алания, Моздокский район |
| | | | | | | Внесение изменений в документацию по планировке территории для размещения объекта трубопроводного транспорта федерального значения «Магистральный газопровод «Моздок-Грозный |
| Разраб. | | Хромова Д.Б. | | | 04.2022 | Раздел 1. «Проект межевания территории. Графическая часть» |
| Проверил | | Пересыпайло | | | 04.2022 | Стадия: П; Лист: 35; Листов: |
| ГИП | | Щекина В.В. | | | 04.2022 | Чертёж проекта межевания территории М 1:1000 |

QET

Взам. инв. №

Подп. и дата

Инв. № подл.

Формат А2

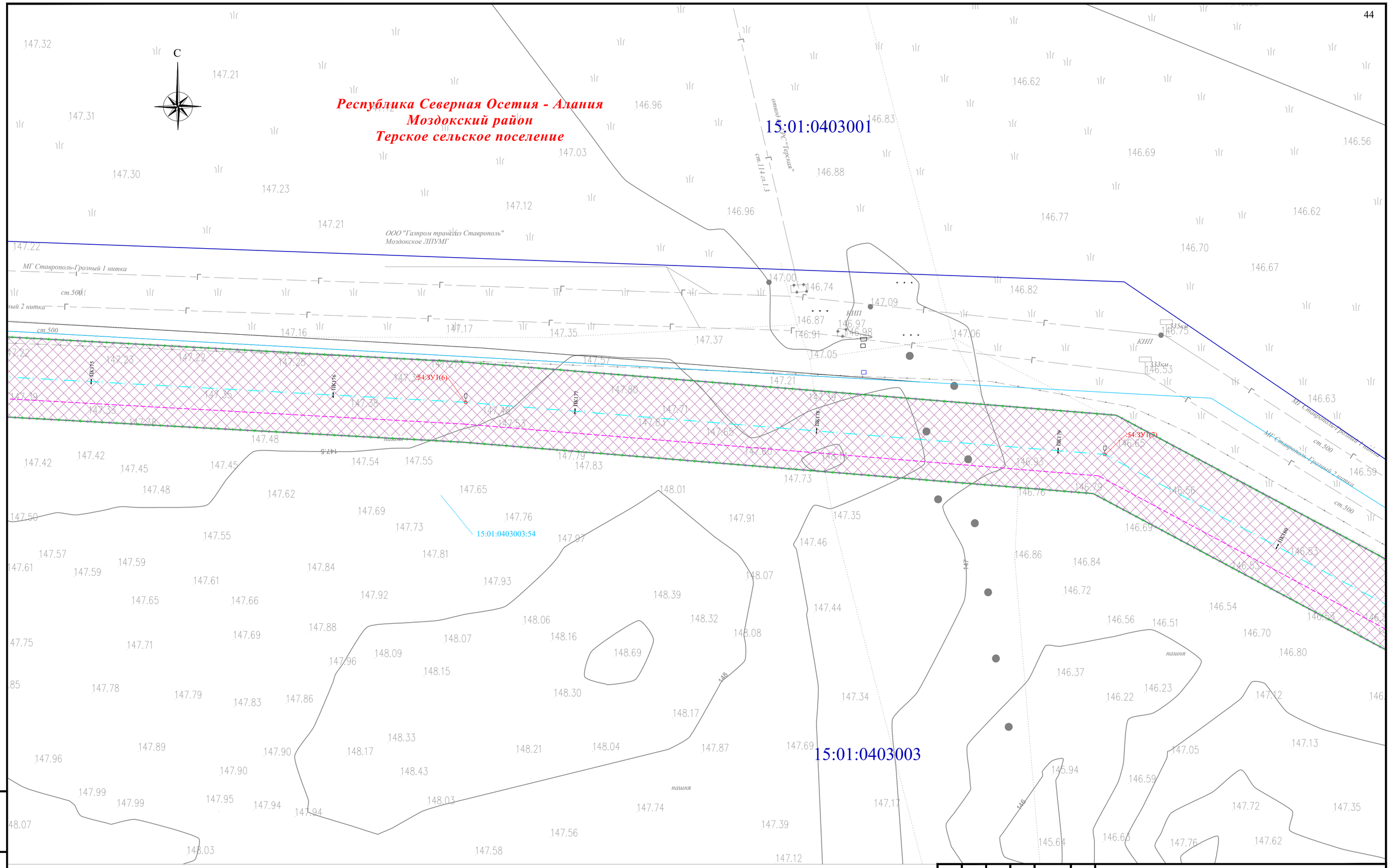


Условные обозначения и Схема расположения листов представлены на листе 0

| Изм. | Кол. уч. | Лист | № док. | Подпись | Дата |
|---|---|---|---|---|---|
| Разраб. | | Хромова Д.Б. | | | 04.2022 |
| Проверил | | Пересыпайло | | | 04.2022 |
| ГИП | | Щекина В.В. | | | 04.2022 |

Республика Северная Осетия-Алания, Моздокский район

Внесение изменений в документацию по планировке территории для размещения объекта трубопроводного транспорта федерального значения «Магистральный газопровод «Моздок-Грозный

Раздел 1. «Проект межевания территории. Графическая часть»

| Стадия | Лист | Листов |
|---|---|---|
| П | 36 | |

Чертёж проекта межевания территории М 1:1000

QET

Взам. инв. №

Подп. и дата

Инв. № подл.

Формат А2

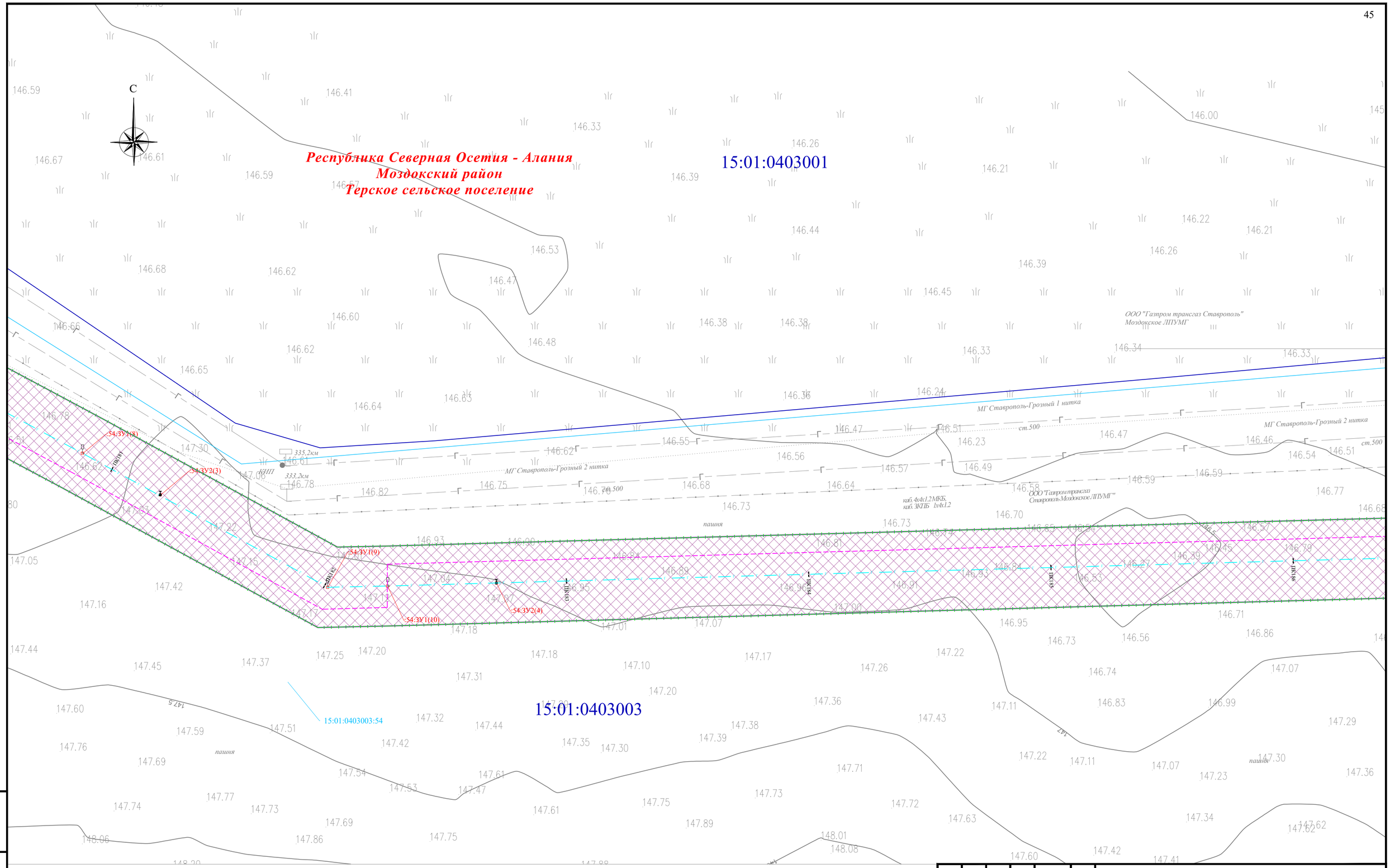


Условные обозначения и Схема расположения листов представлены на листе 0

| | | | | | | |
|---|---|---|---|---|---|---|
| Изм. | Кол. уч. | Лист | № док. | Подпись | Дата | Республика Северная Осетия-Алания, Моздокский район |
| | | | | | | Внесение изменений в документацию по планировке территории для размещения объекта трубопроводного транспорта федерального значения «Магистральный газопровод «Моздок-Грозный |
| Разраб. | | Хромова Д.Б. | | | 04.2022 | Раздел 1. «Проект межевания территории. Графическая часть» |
| Проверил | | Пересыпайло | | | 04.2022 | Стадия: П; Лист: 37; Листов: |
| ГИП | | Щекина В.В. | | | 04.2022 | Чертёж проекта межевания территории М 1:1000 |

QET

Взам. инв. №

Подп. и дата

Инв. № подл.

Формат А2

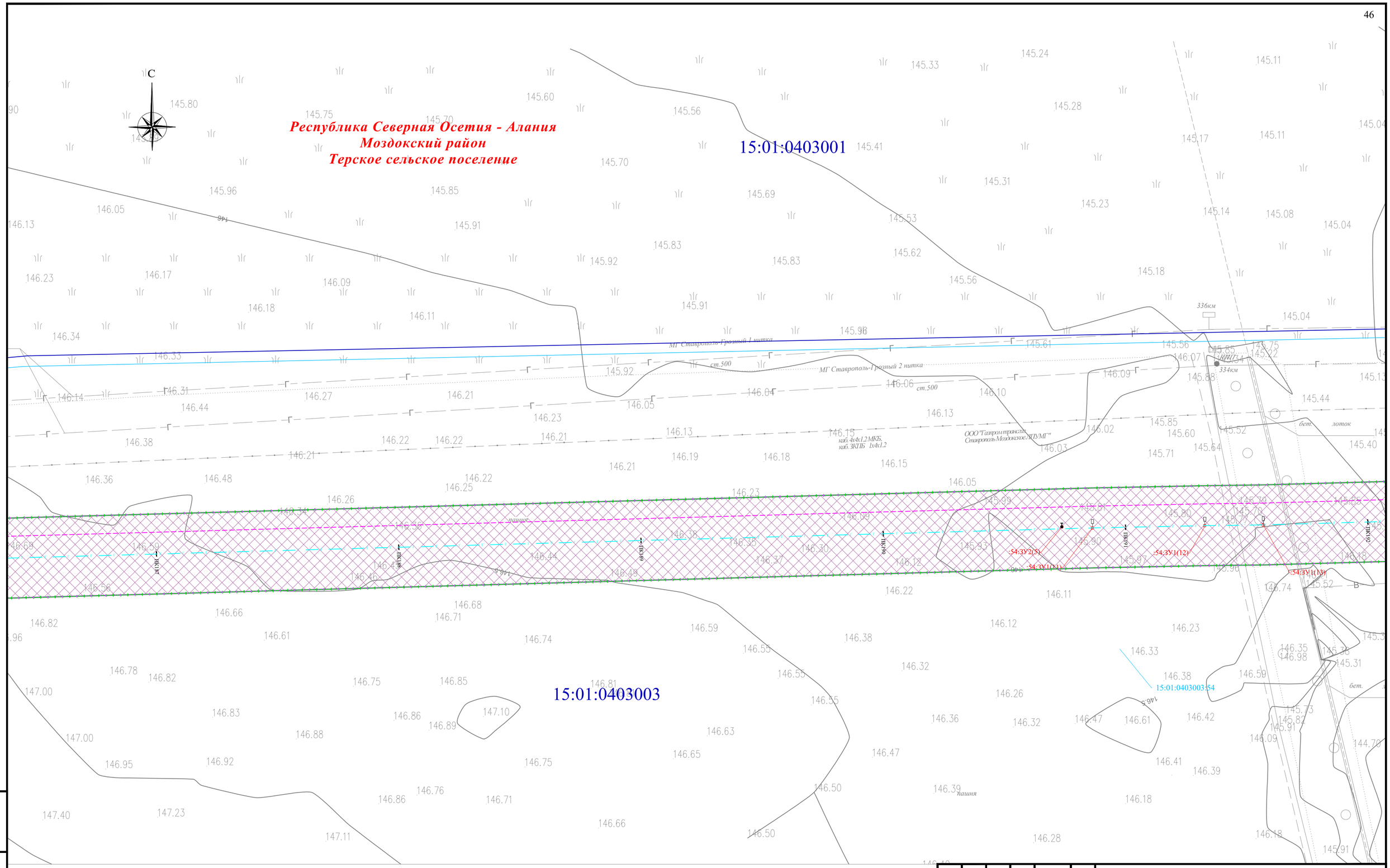


Условные обозначения и Схема расположения листов представлены на листе 0

| | | | | | | |
|---|---|---|---|---|---|---|
| Изм. | Кол. уч. | Лист | № док. | Подпись | Дата | Республика Северная Осетия-Алания, Моздокский район |
| | | | | | | Внесение изменений в документацию по планировке территории для размещения объекта трубопроводного транспорта федерального значения «Магистральный газопровод «Моздок-Грозный |
| Разраб. | | Хромова Д.Б. | | | 04.2022 | Раздел 1. «Проект межевания территории. Графическая часть» |
| Проверил | | Пересыпайло | | | 04.2022 | Стадия: П; Лист: 38; Листов: |
| ГИП | | Щекина В.В. | | | 04.2022 | Чертёж проекта межевания территории М 1:1000 |

QET

Взам. инв. №

Подп. и дата

Инв. № подл.

Формат А2

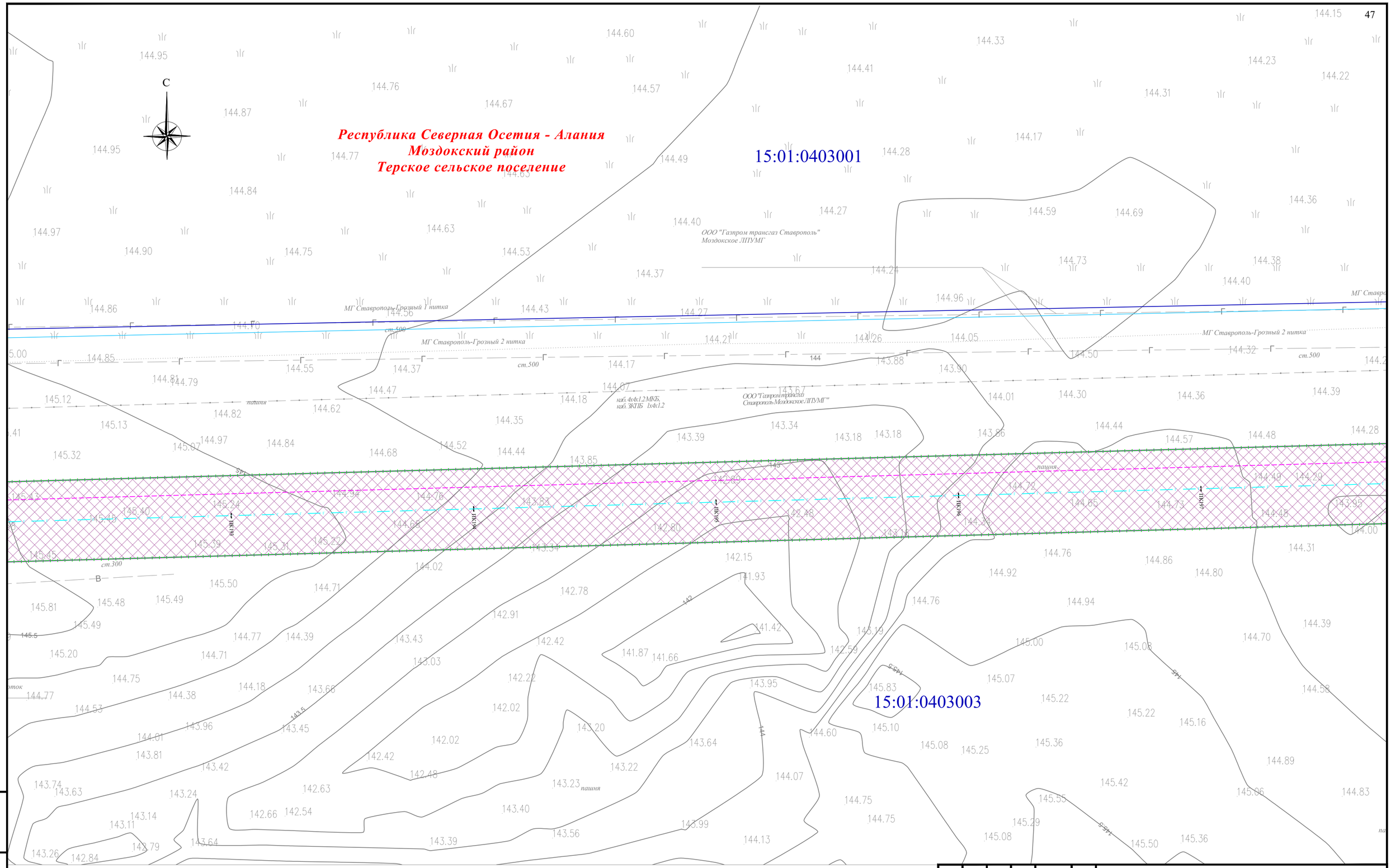
С
Республика Северная Осетия - Алания
Моздокский район
Терское сельское поселение
15:01:0403001
15:01:0403003
ООО "Газпром трансгаз Ставрополь"
Моздокское ЛПУМГ
МГ Ставрополь-Грозный 1 нитка
МГ Ставрополь-Грозный 2 нитка
ст.500
ст.300
пашня
ПК396
ПК397
ПК398
ПК399
ПК400
ПК401
ПК402
ПК403
ПК404
ПК405
ПК406
ПК407
ПК408
ПК409
ПК410
ПК411
ПК412
ПК413
ПК414
ПК415
ПК416
ПК417
ПК418
ПК419
ПК420
ПК421
ПК422
ПК423
ПК424
ПК425
ПК426
ПК427
ПК428
ПК429
ПК430
ПК431
ПК432
ПК433
ПК434
ПК435

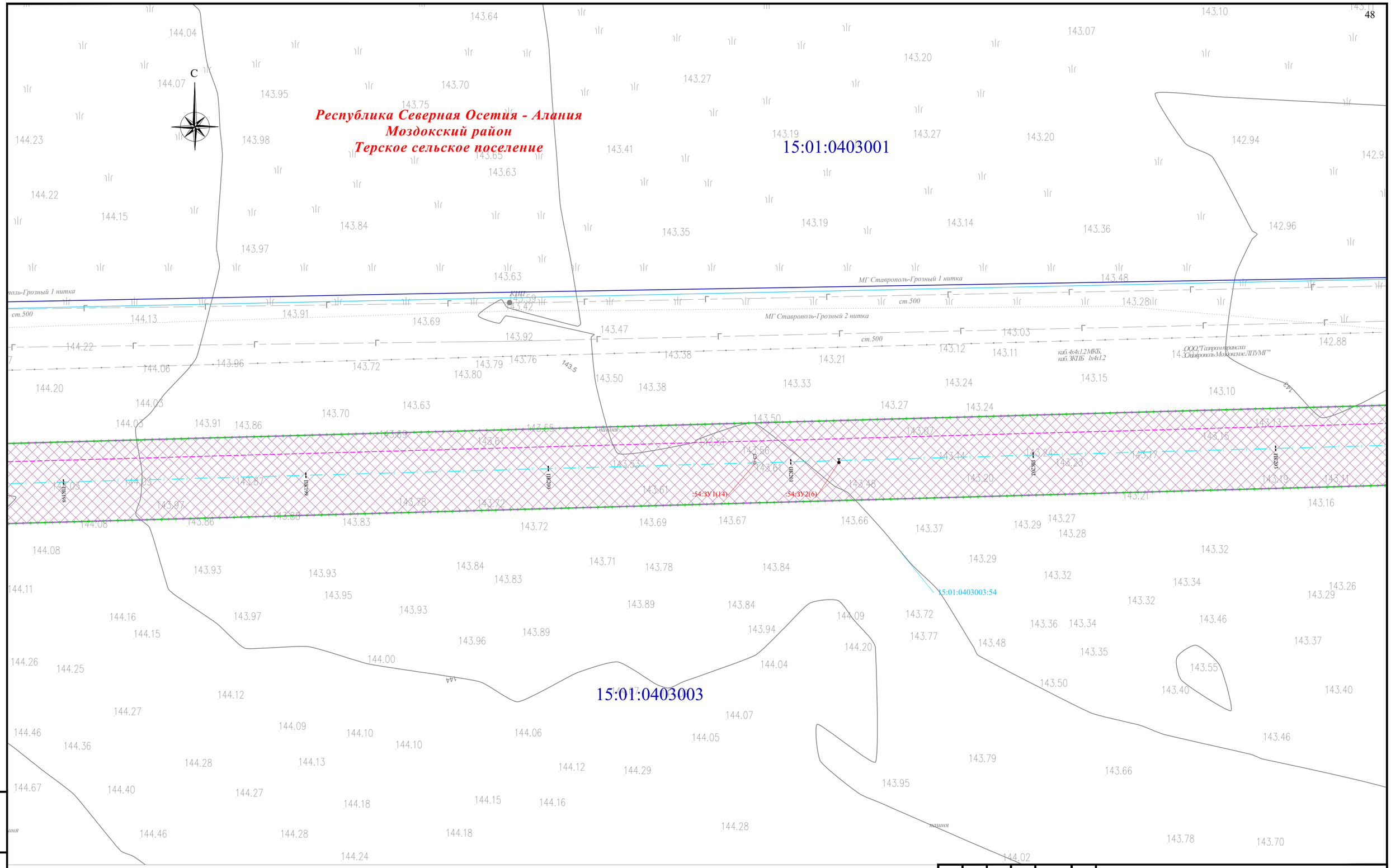


Условные обозначения и Схема расположения листов представлены на листе 0

| | | | | | | |
|---|---|---|---|---|---|---|
| Изм. | Кол. уч. | Лист | № док. | Подпись | Дата | Республика Северная Осетия-Алания, Моздокский район |
| | | | | | | Внесение изменений в документацию по планировке территории для размещения объекта трубопроводного транспорта федерального значения «Магистральный газопровод «Моздок-Грозный |
| Разраб. | | Хромова Д.Б. | | | 04.2022 | Раздел 1. «Проект межевания территории. Графическая часть» |
| Проверил | | Пересыпайло | | | 04.2022 | Стадия: П; Лист: 40; Листов: |
| ГИП | | Щекина В.В. | | | 04.2022 | Чертёж проекта межевания территории М 1:1000 |

QET

Взам. инв. №
Подп. и дата
Инв. № подл.

Формат А2

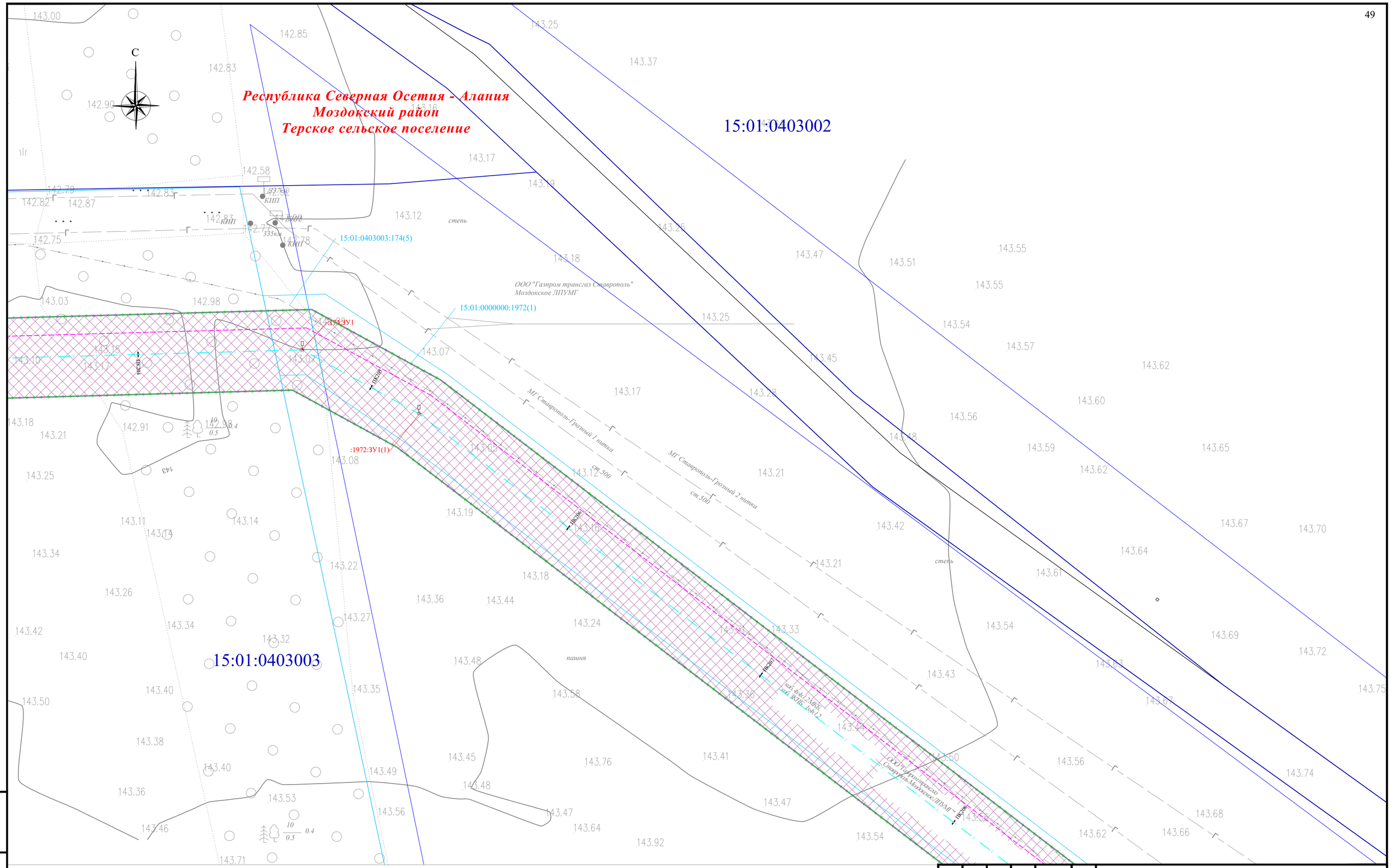


Условные обозначения и Схема расположения листов представлены на листе 0

| | | | | | | |
|---|---|---|---|---|---|---|
| Изм. | Кол. уч. | Лист | № док. | Подпись | Дата | Республика Северная Осетия-Алания, Моздокский район |
| | | | | | | Внесение изменений в документацию по планировке территории для размещения объекта трубопроводного транспорта федерального значения «Магистральный газопровод «Моздок-Грозный |
| Разраб. | | Хромова Д.Б. | | | 04.2022 | Раздел 1. «Проект межевания территории. Графическая часть» |
| Проверил | | Пересыпайло | | | 04.2022 | Стадия: П; Лист: 41; Листов: |
| ГИП | | Щекина В.В. | | | 04.2022 | Чертёж проекта межевания территории М 1:1000 |

QET

Взам. инв. №

Подп. и дата

Инв. № подл.

Формат А2

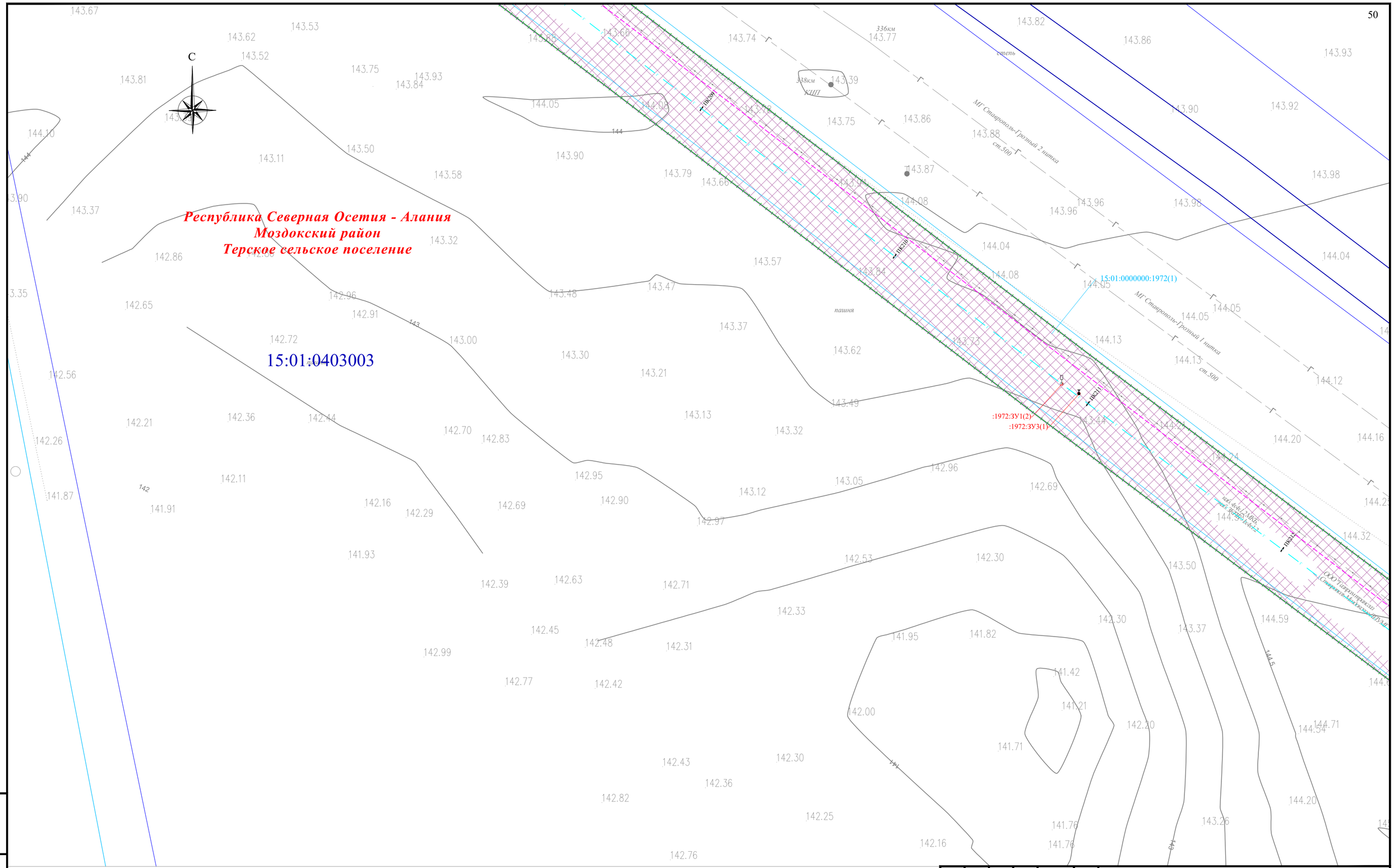


Условные обозначения и Схема расположения листов представлены на листе 0

| | | | | | | |
|---|---|---|---|---|---|---|
| Изм. | Кол. уч. | Лист | № док. | Подпись | Дата | Республика Северная Осетия-Алания, Моздокский район |
| | | | | | | Внесение изменений в документацию по планировке территории для размещения объекта трубопроводного транспорта федерального значения «Магистральный газопровод «Моздок-Грозный |
| Разраб. | | Хромова Д.Б. | | | 04.2022 | Раздел 1. «Проект межевания территории. Графическая часть» |
| Проверил | | Пересыпайло | | | 04.2022 | Стадия: П; Лист: 42; Листов: |
| ГИП | | Щекина В.В. | | | 04.2022 | Чертёж проекта межевания территории М 1:1000 |

QET

Взам. инв. №

Подп. и дата

Инв. № подл.

Формат А2

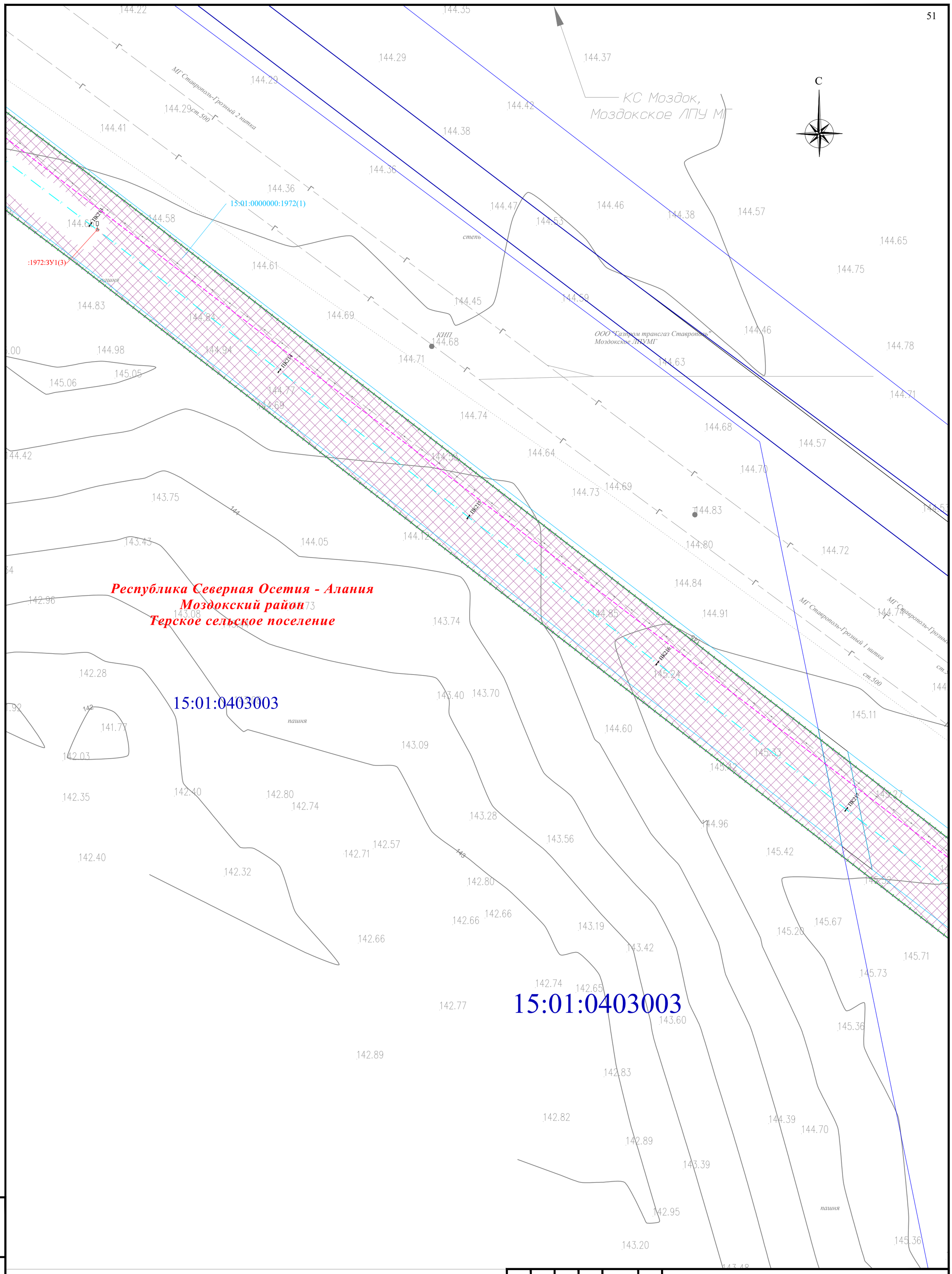


Условные обозначения и Схема расположения листов представлены на листе 0

| Изм. | Кол. уч. | Лист | № док. | Подпись | Дата |
|---|---|---|---|---|---|
| Разраб. | | Хромова Д.Б | | | 04.2022 |
| Проверил | | Пересыпайло | | | 04.2022 |
| ГИП | | Щекина В.В. | | | 04.2022 |

Республика Северная Осетия-Алания, Моздокский район

Внесение изменений в документацию по планировке территории для размещения объекта трубопроводного транспорта федерального значения «Магистральный газопровод «Моздок-Грозный

Раздел 1. «Проект межевания территории. Графическая часть»

| Стадия | Лист | Листов |
|---|---|---|
| П | 43 | |

Чертеж проекта межевания территории М 1:1000

QET

Взам. инв. №

Подп. и дата

Инв. № подл.

Формат А2

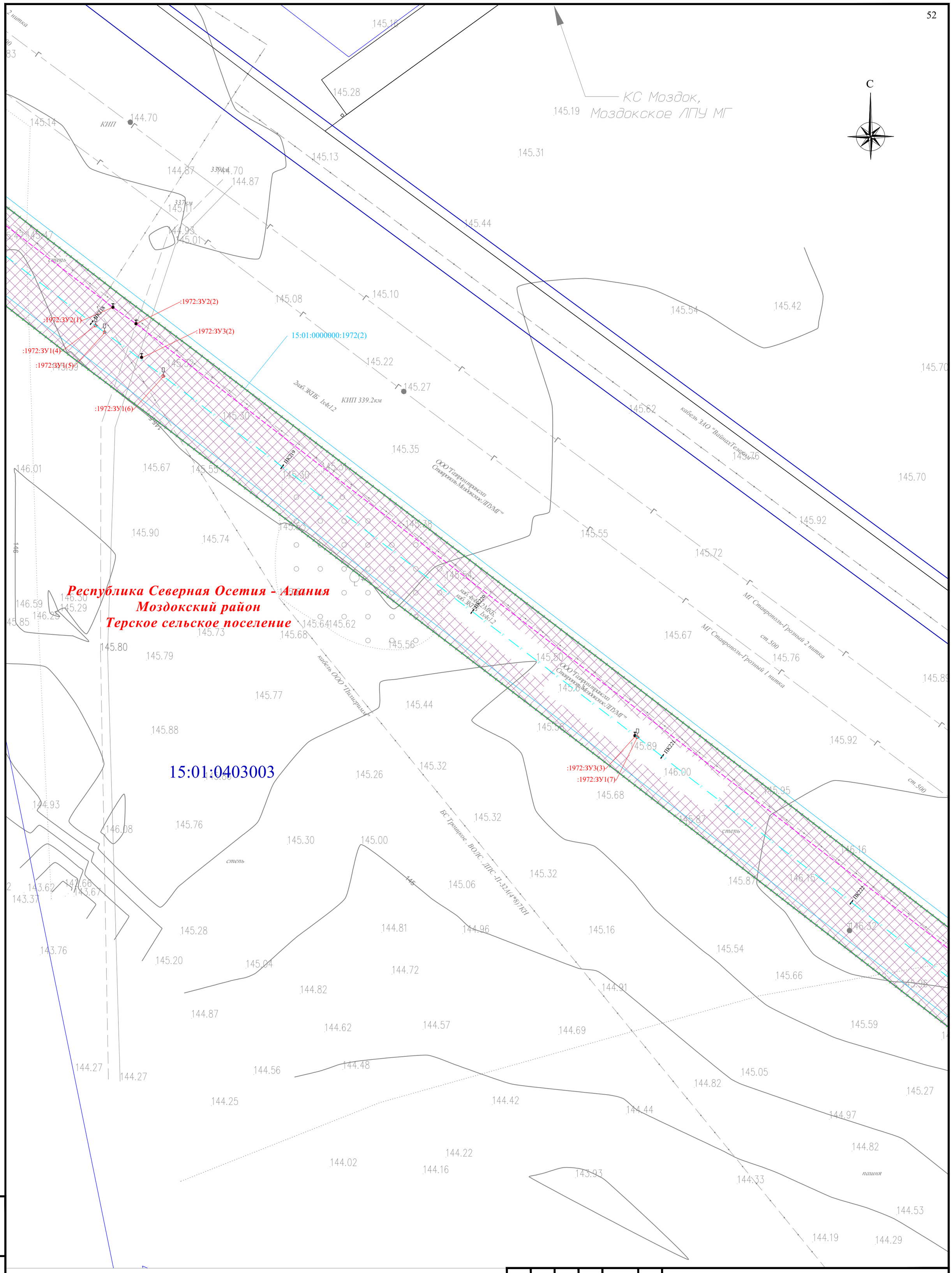


Условные обозначения и Схема расположения листов представлены на листе 0

| Изм. | Кол. уч. | Лист | № док. | Подпись | Дата |
|---|---|---|---|---|---|
| Разраб. | | Хромова Д.Б. | | | 04.2022 |
| Проверил | | Пересыпайло | | | 04.2022 |
| ГИП | | Щекина В.В. | | | 04.2022 |

Республика Северная Осетия-Алания, Моздокский район

Внесение изменений в документацию по планировке территории для размещения объекта трубопроводного транспорта федерального значения «Магистральный газопровод «Моздок-Грозный

Раздел 1. «Проект межевания территории. Графическая часть»

| Стадия | Лист | Листов |
|---|---|---|
| П | 44 | |

Чертеж проекта межевания территории М 1:1000

QET

Формат А2

Взам. инв. №

Подп. и дата

Инв. № подл.

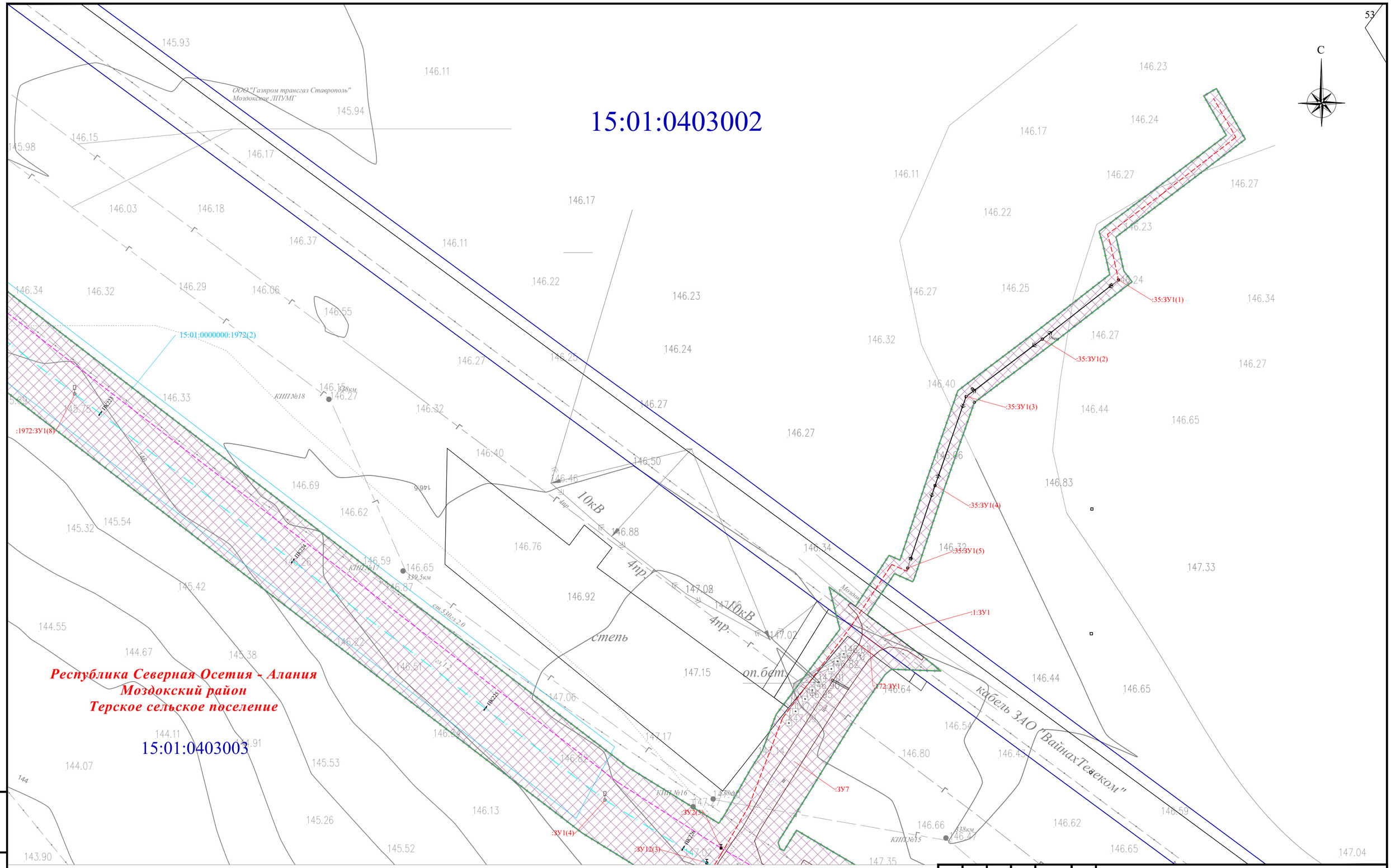


| | | | | | | |
|---|---|---|---|---|---|---|
| Изм. | Кол. уч. | Лист | № док. | Подпись | Дата | Республика Северная Осетия-Алания, Моздокский район |
| | | | | | | Внесение изменений в документацию по планировке территории для размещения объекта трубопроводного транспорта федерального значения «Магистральный газопровод «Моздок-Грозный |
| Разраб. | | Хромова Д.Б | | | 04.2022 | Раздел 1. «Проект межевания территории. Графическая часть» |
| Проверил | | Пересыпайло | | | 04.2022 | Стадия: П; Лист: 45; Листов: |
| ГИП | | Щекина В.В. | | | 04.2022 | Чертёж проекта межевания территории М 1:1000 |

QET

Условные обозначения и Схема расположения листов представлены на листе 0

Взам. инв. №

Подп. и дата

Инв. № подл.

Формат А2

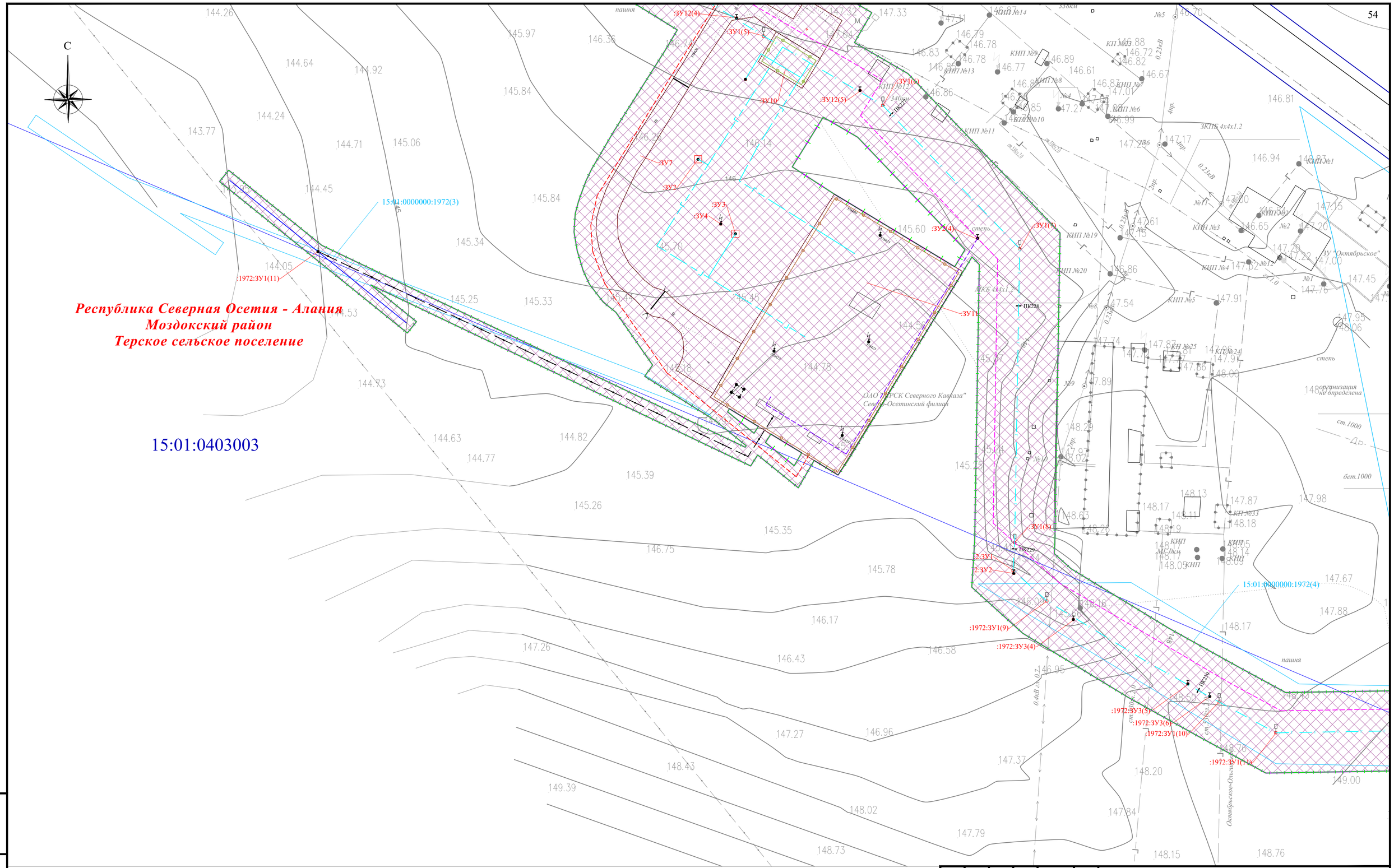


| | | | | | | |
|---|---|---|---|---|---|---|
| Изм. | Кол. уч. | Лист | № док. | Подпись | Дата | Республика Северная Осетия-Алания, Моздокский район |
| | | | | | | Внесение изменений в документацию по планировке территории для размещения объекта трубопроводного транспорта федерального значения «Магистральный газопровод «Моздок-Грозный |
| Разраб. | | Хромова Д.Б. | | | 04.2022 | Раздел 1. «Проект межевания территории. Графическая часть» |
| Проверил | | Пересыпайло | | | 04.2022 | Стадия: П; Лист: 46; Листов: |
| ГИП | | Щекина В.В. | | | 04.2022 | Чертёж проекта межевания территории М 1:1000 |

QET

Условные обозначения и Схема расположения листов представлены на листе 0

Взам. инв. №

Подп. и дата

Инв. № подл.

Формат А2

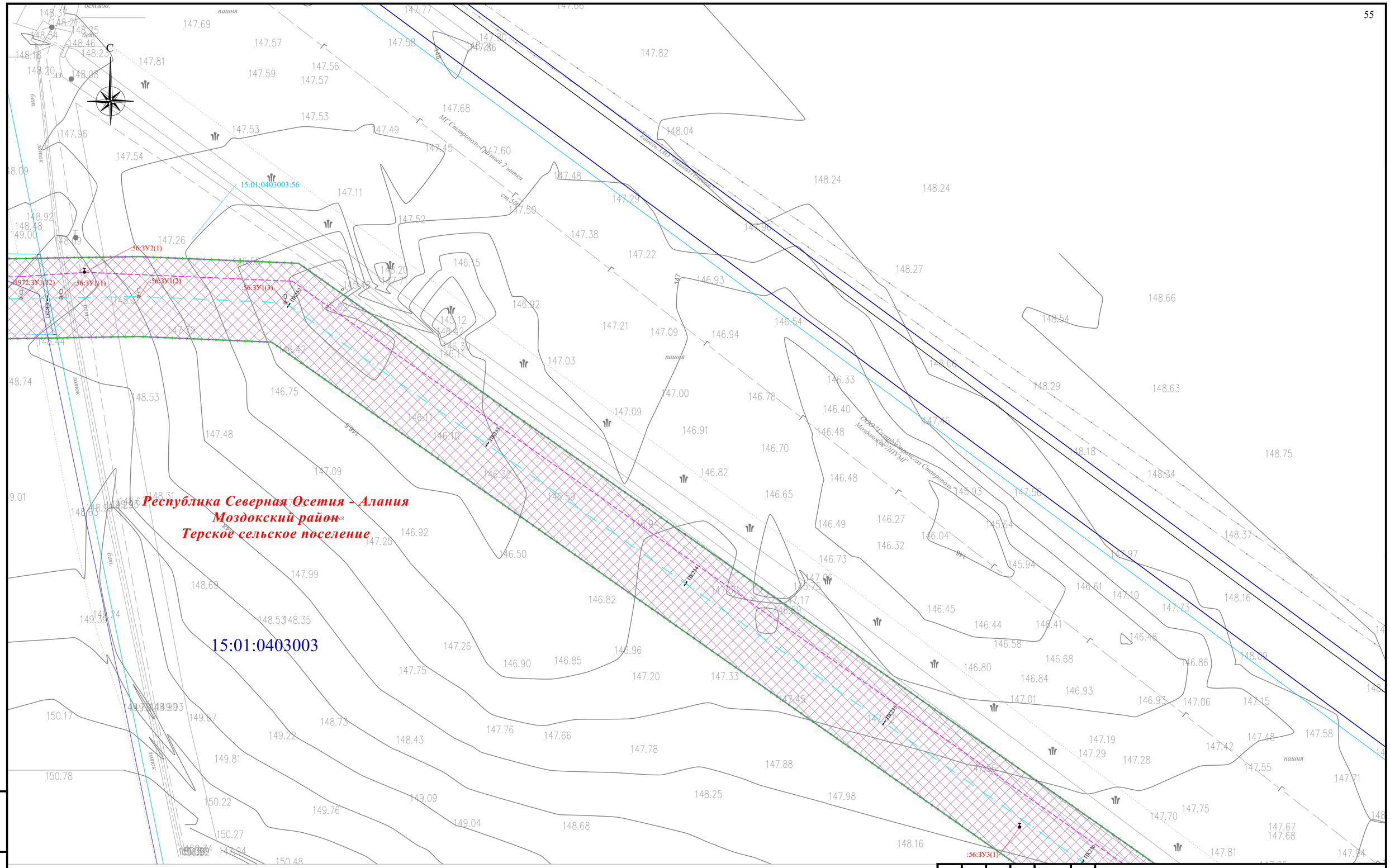


Условные обозначения и Схема расположения листов представлены на листе 0

| | | | | | | |
|---|---|---|---|---|---|---|
| Изм. | Кол. уч. | Лист | № док. | Подпись | Дата | Республика Северная Осетия-Алания, Моздокский район |
| | | | | | | Внесение изменений в документацию по планировке территории для размещения объекта трубопроводного транспорта федерального значения «Магистральный газопровод «Моздок-Грозный |
| Разраб. | | Хромова Д.Б | | | 04.2022 | Раздел 1. «Проект межевания территории. Графическая часть» |
| Проверил | | Пересыпайло | | | 04.2022 | Стадия: П; Лист: 47; Листов: |
| ГИП | | Щекина В.В. | | | 04.2022 | Чертёж проекта межевания территории М 1:1000 |

QET

Взам. инв. №

Подп. и дата

Инв. № подл.

Формат А2

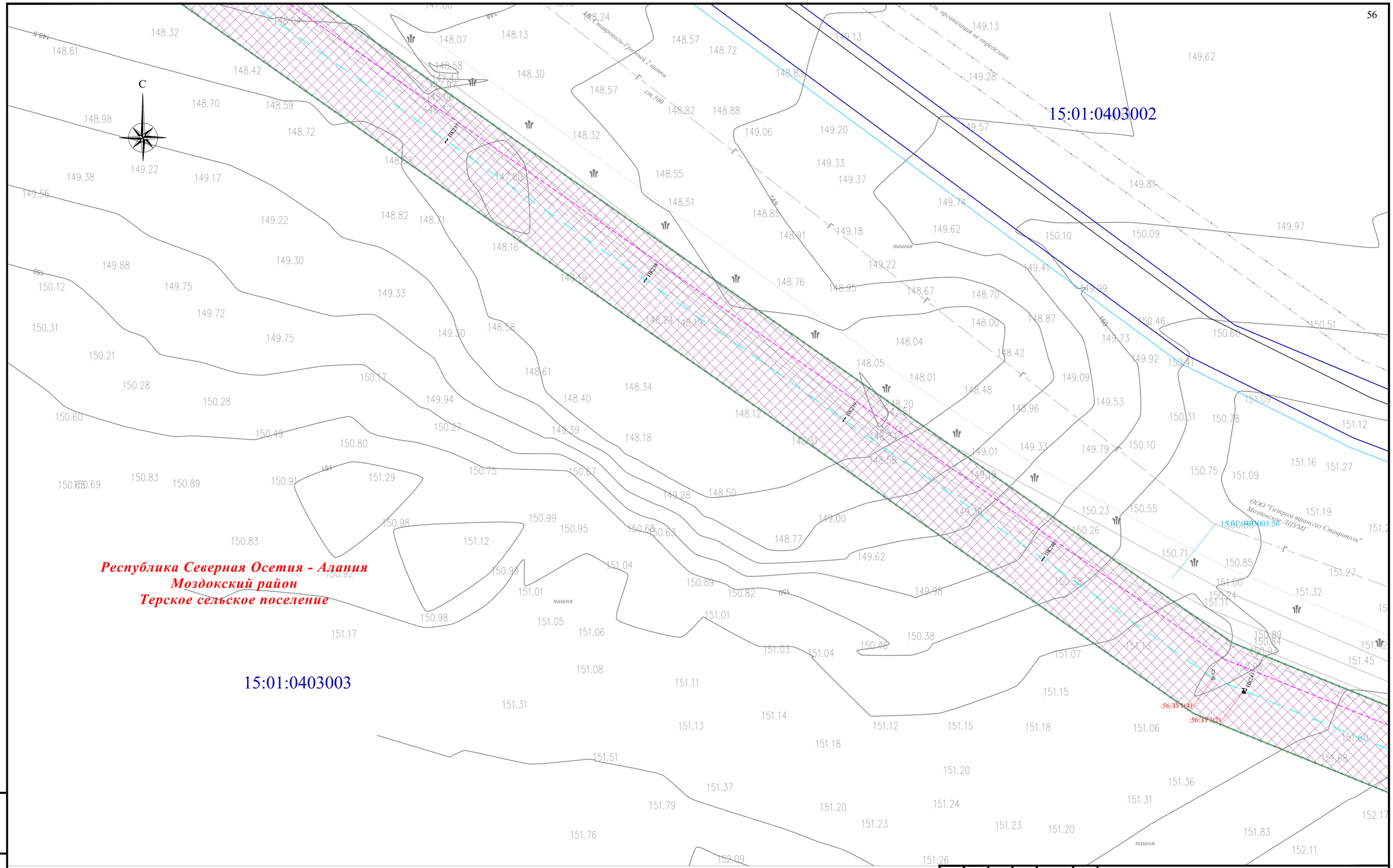


| | | | | | | |
|---|---|---|---|---|---|---|
| Изм. | Кол. уч. | Лист | № док. | Подпись | Дата | Республика Северная Осетия-Алания, Моздокский район |
| | | | | | | Внесение изменений в документацию по планировке территории для размещения объекта трубопроводного транспорта федерального значения «Магистральный газопровод «Моздок-Грозный |
| Разраб. | | Хромова Д.Б. | | | 04.2022 | Раздел 1. «Проект межевания территории. Графическая часть» |
| Проверил | | Пересыпайло | | | 04.2022 | Стадия: П; Лист: 48; Листов: |
| ГИП | | Щекина В.В. | | | 04.2022 | Чертёж проекта межевания территории М 1:1000 |

QET

Условные обозначения и Схема расположения листов представлены на листе 0

Взам. инв. №

Подп. и дата

Инв. № подл.

Формат А2

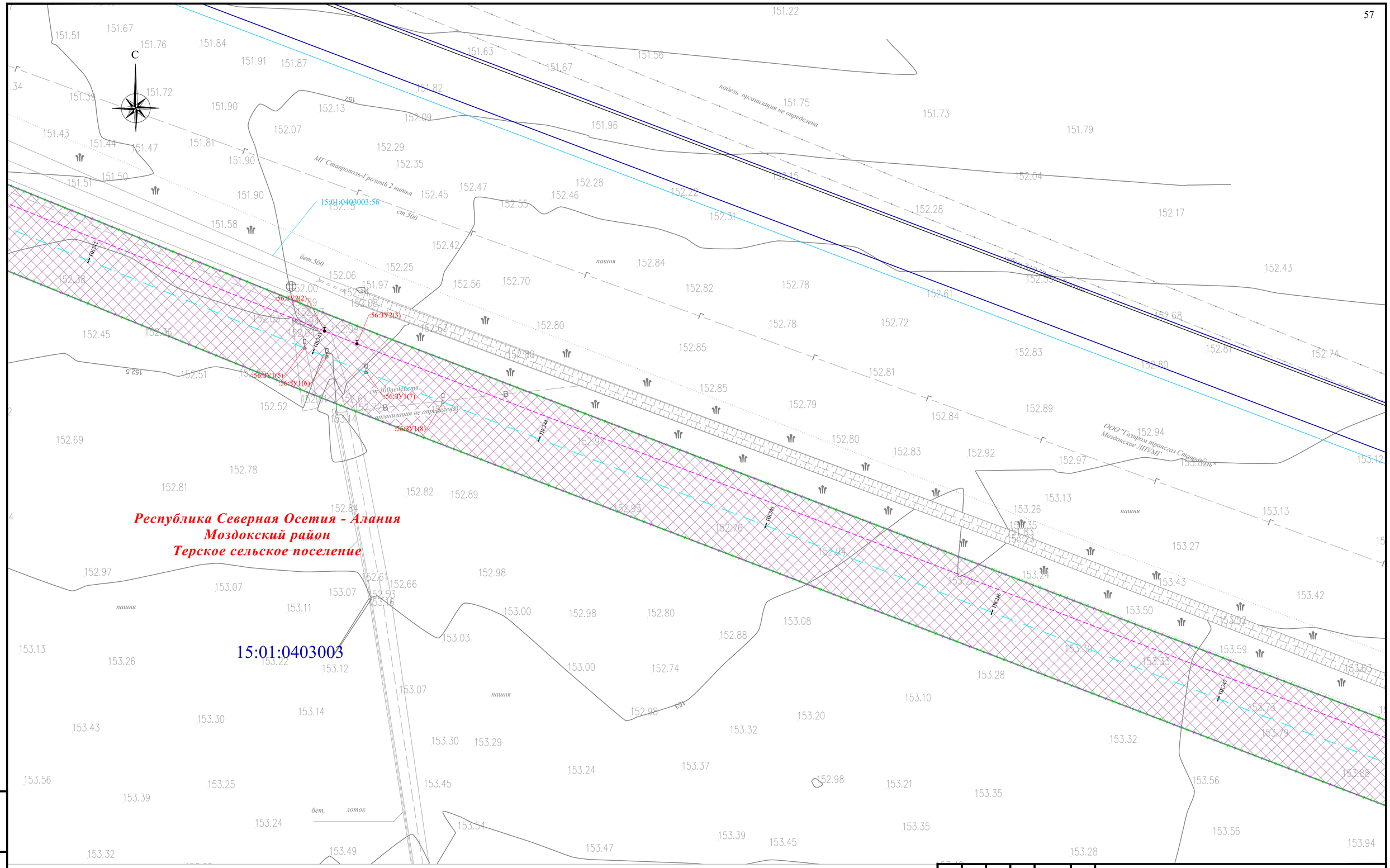


Условные обозначения и Схема расположения листов представлены на листе 0

| Изм. | Кол. уч. | Лист | № док. | Подпись | Дата |
|---|---|---|---|---|---|
| Разраб. | | Хромова Д.Б. | | | 04.2022 |
| Проверил | | Пересыпайло | | | 04.2022 |
| ГИП | | Щекина В.В. | | | 04.2022 |

Республика Северная Осетия-Алания, Моздокский район

Внесение изменений в документацию по планировке территории для размещения объекта трубопроводного транспорта федерального значения «Магистральный газопровод «Моздок-Грозный

Раздел 1. «Проект межевания территории. Графическая часть»

| Стадия | Лист | Листов |
|---|---|---|
| П | 49 | |

Чертёж проекта межевания территории М 1:1000

QET

Формат А2

Взам. инв. №

Подп. и дата

Инв. № подл.

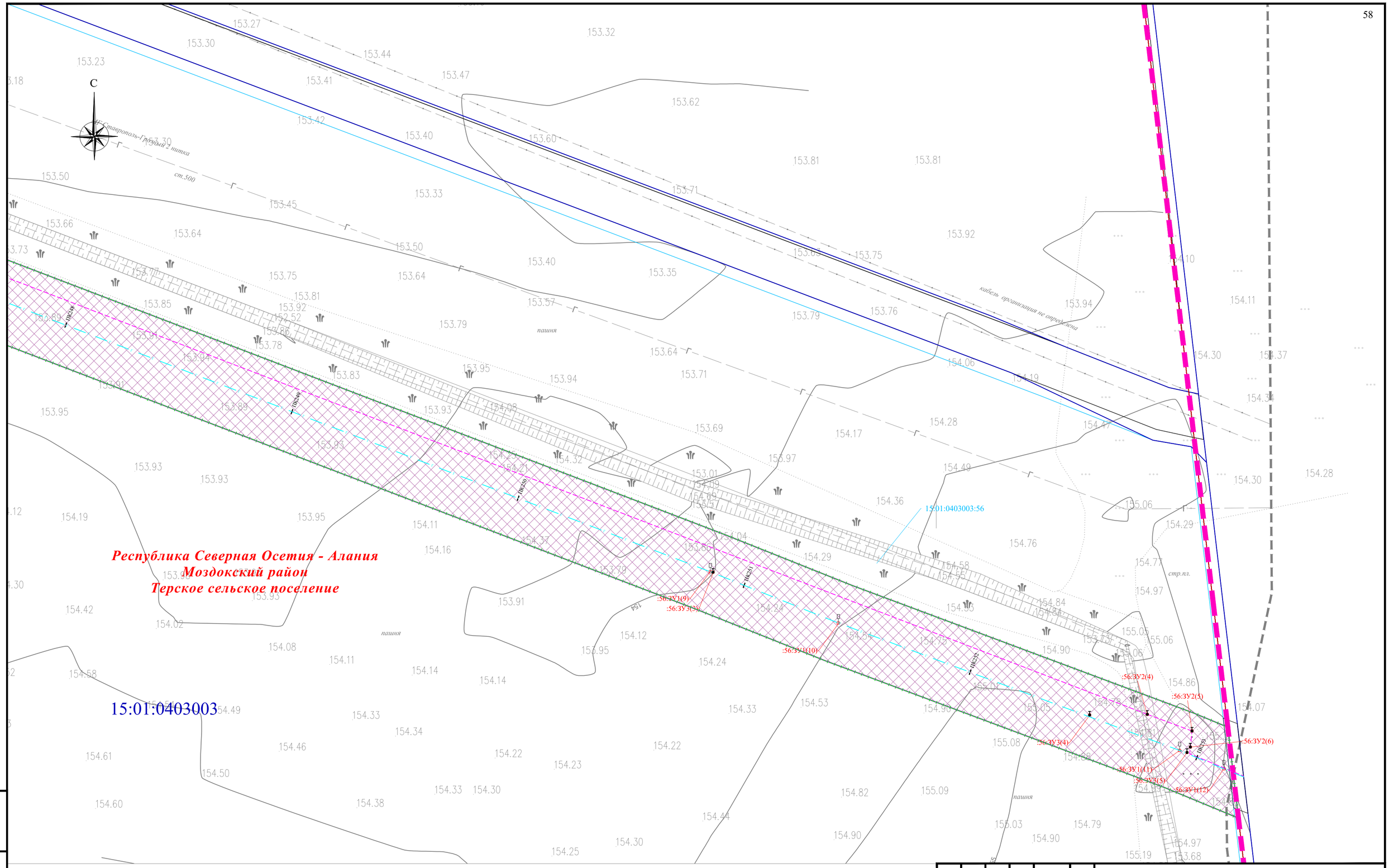


Условные обозначения и Схема расположения листов представлены на листе 0

| | | | | | | |
|---|---|---|---|---|---|---|
| Изм. | Кол. уч. | Лист | № док. | Подпись | Дата | Республика Северная Осетия-Алания, Моздокский район |
| | | | | | | Внесение изменений в документацию по планировке территории для размещения объекта трубопроводного транспорта федерального значения «Магистральный газопровод «Моздок-Грозный |
| Разраб. | | Хромова Д.Б. | | | 04.2022 | Раздел 1. «Проект межевания территории. Графическая часть» |
| Проверил | | Пересыпайло | | | 04.2022 | Стадия: П; Лист: 50; Листов: |
| ГИП | | Щекина В.В. | | | 04.2022 | Чертёж проекта межевания территории М 1:1000 |

QET

Взам. инв. №

Подп. и дата

Инв. № подл.

Формат А2

## Условные обозначения

Граница зоны планируемого размещения линейного объекта

1 — Лист и его номер

| | | | | | | |
|---|---|---|---|---|---|---|
| | | | | | | Чеченская Республика, Грозненский район, город Грозный, Надтеречный район |
| | | | | | | Внесение изменений в документацию по планировке территории для размещения объекта трубопроводного транспорта федерального значения «Магистральный газопровод «Моздок-Грозный |
| Изм. | Кол.уч. | Лист | № док. | Подпись | Дата | |
| Выполнил | | Хромова Д.Б. | | | 04.2022 | Раздел 1. «Проект межевания территории. Графическая часть» — Стадия: П; Лист: 1; Листов: 1 |
| Проверил | | Пересыпайло Е.В. | | | 04.2022 | |
| ГИП | | Щекина В.В. | | | 04.2022 | Схема расположения листов к чертежу проекта межевания территории |

QET

Формат А3

# Схема расположения листов

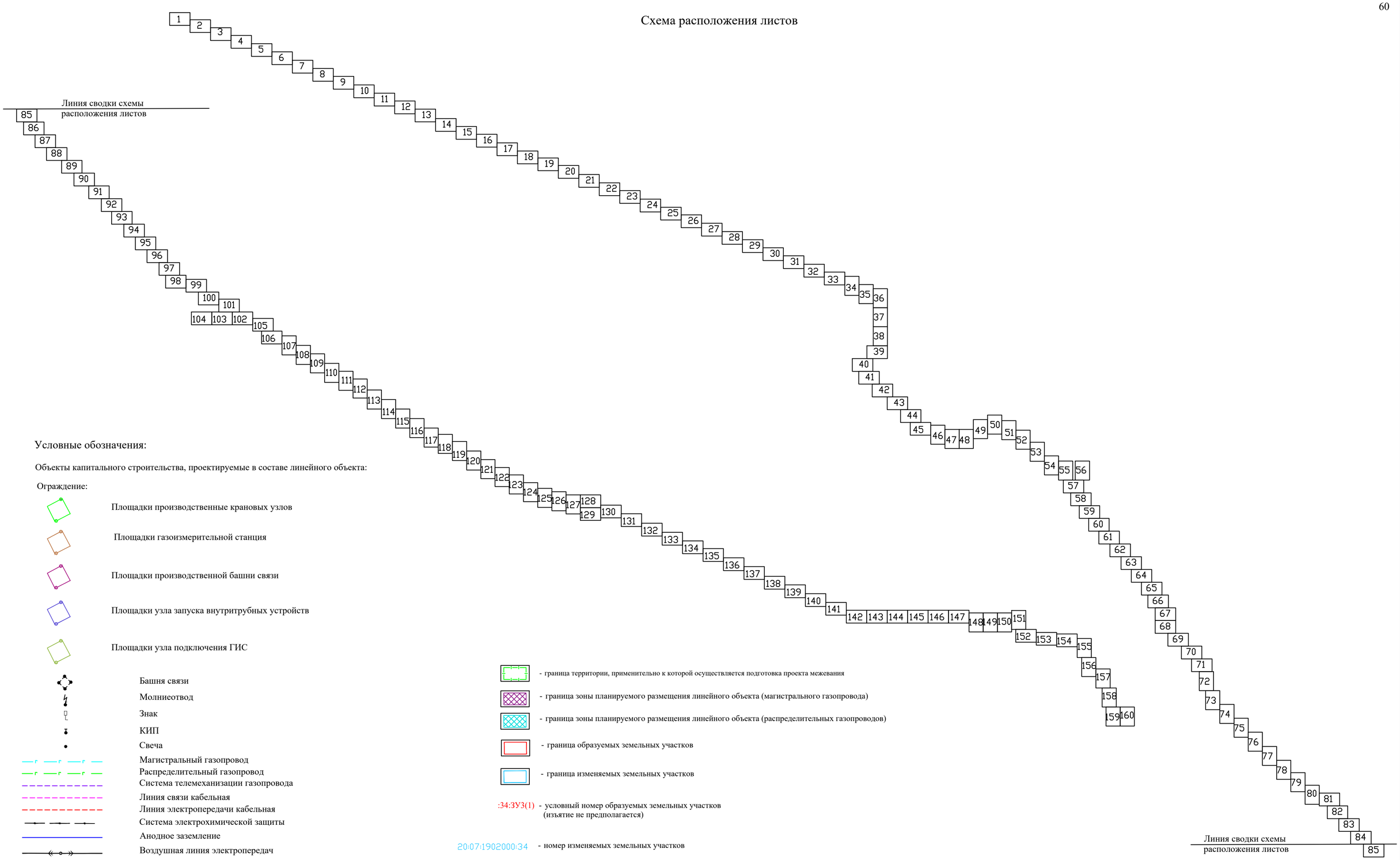


## Условные обозначения:

Объекты капитального строительства, проектируемые в составе линейного объекта:

Ограждение:

Площадки производственные крановых узлов

Площадки газоизмерительной станция

Площадки производственной башни связи

Площадки узла запуска внутритрубных устройств

Площадки узла подключения ГИС

Башня связи

Молниеотвод

Знак

КИП

Свеча

Магистральный газопровод

Распределительный газопровод

Система телемеханизации газопровода

Линия связи кабельная

Линия электропередачи кабельная

Система электрохимической защиты

Анодное заземление

Воздушная линия электропередач

Дороги

Существующие объекты капитального строительства:

Существующие кабели связи

Существующий газопровод

Существующая канализация

Существующая ВЛ

- граница территории, применительно к которой осуществляется подготовка проекта межевания

- граница зоны планируемого размещения линейного объекта (магистрального газопровода)

- граница зоны планируемого размещения линейного объекта (распределительных газопроводов)

- граница образуемых земельных участков

- граница изменяемых земельных участков

:34:ЗУЗ(1) - условный номер образуемых земельных участков (изъятие не предполагается)

20:07:1902000:34 - номер изменяемых земельных участков

| Изм. | Кол. уч. | Лист | № док | Подпись | Дата |
|---|---|---|---|---|---|
| Разраб. | | Хромова Д.Б. | | | 04.2022 |
| Проверил | | Пересыпайло | | | 04.2022 |
| ГИП | | Щекина В.В. | | | 04.2022 |

Чеченская Республика

Внесение изменений в документацию по планировке территории для размещения объекта трубопроводного транспорта федерального значения «Магистральный газопровод «Моздок-Грозный

Раздел 1. «Проект межевания территории. Графическая часть»

| Стадия | Лист | Листов |
|---|---|---|
| П | 00 | 161 |

Чертёж проекта межевания территории М 1:1000

QET

Взам. инв. №

Подп. и дата

Инв. № подл.

Формат А2

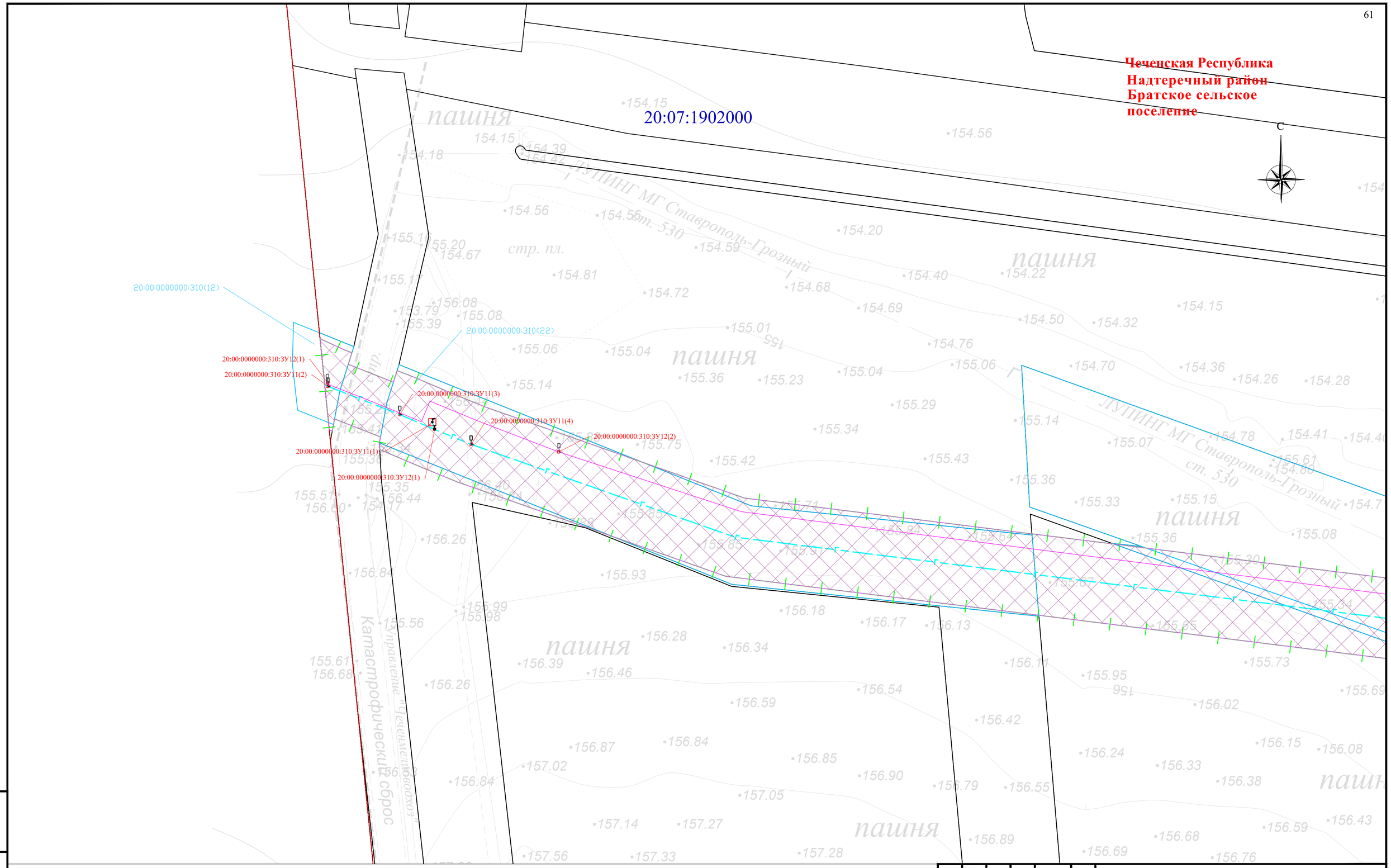


Схема расположения листов и Условные обозначения представлены на листе 00

| Изм. | Кол. уч. | Лист | № док | Подпись | Дата |
|---|---|---|---|---|---|
| Разраб. | | Хромова Д.Б | | | 04.2022 |
| Проверил | | Пересыпайло | | | 04.2022 |
| ГИП | | Щекина В.В | | | 04.2022 |

Чеченская Республика

Внесение изменений в документацию по планировке территории для размещения объекта трубопроводного транспорта федерального значения «Магистральный газопровод «Моздок-Грозный

Раздел 1. «Проект межевания территории. Графическая часть»

| Стадия | Лист | Листов |
|---|---|---|
| П | 1 | |

Чертёж проекта межевания территории М 1:1000

QET

Взам. инв. №

Подп. и дата

Инв. № подл.

Формат А2

**Чеченская Республика**
**Надтеречный район**
**Братское сельское поселение**




Схема расположения листов и Условные обозначения представлены на листе 00

| Изм. | Кол. уч. | Лист | № док. | Подпись | Дата |
|---|---|---|---|---|---|
| Разраб. | | Хромова Д.Б. | | | 04.2022 |
| Проверил | | Пересыпайло | | | 04.2022 |
| ГИП | | Щекина В.В. | | | 04.2022 |

Чеченская Республика

Внесение изменений в документацию по планировке территории для размещения объекта трубопроводного транспорта федерального значения «Магистральный газопровод «Моздок-Грозный

Раздел 1. «Проект межевания территории. Графическая часть»

| Стадия | Лист | Листов |
|---|---|---|
| П | 2 | |

Чертёж проекта межевания территории М 1:1000

QET

Взам. инв. №

Подп. и дата

Инв. № подл.

Формат А2

**Чеченская Республика**
**Надтеречный район**
**Братское сельское поселение**




Схема расположения листов и Условные обозначения представлены на листе 00

| Изм. | Кол. уч. | Лист | № док | Подпись | Дата |
|---|---|---|---|---|---|
| Разраб. | | Хромова Д.Б. | | | 04.2022 |
| Проверил | | Пересыпайло | | | 04.2022 |
| ГИП | | Щекина В.В. | | | 04.2022 |

Чеченская Республика

Внесение изменений в документацию по планировке территории для размещения объекта трубопроводного транспорта федерального значения «Магистральный газопровод «Моздок-Грозный

Раздел 1. «Проект межевания территории. Графическая часть»

| Стадия | Лист | Листов |
|---|---|---|
| П | 3 | |

Чертёж проекта межевания территории М 1:1000

QET

Взам. инв. №

Подп. и дата

Инв. № подл.

Формат А2

**Чеченская Республика**
**Надтеречный район**
**Братское сельское поселение**




Схема расположения листов и Условные обозначения представлены на листе 00

| Изм. | Кол. уч. | Лист | № док. | Подпись | Дата |
|---|---|---|---|---|---|
| Разраб. | | Хромова Д.Б. | | | 04.2022 |
| Проверил | | Пересыпайло | | | 04.2022 |
| ГИП | | Щекина В.В. | | | 04.2022 |

Чеченская Республика

Внесение изменений в документацию по планировке территории для размещения объекта трубопроводного транспорта федерального значения «Магистральный газопровод «Моздок-Грозный

Раздел 1. «Проект межевания территории. Графическая часть»

| Стадия | Лист | Листов |
|---|---|---|
| П | 4 | |

Чертёж проекта межевания территории М 1:1000

QET

Взам. инв. №

Подп. и дата

Инв. № подл.

Формат А2

**Чеченская Республика**
**Надтеречный район**
**Братское сельское поселение**




Схема расположения листов и Условные обозначения представлены на листе 00

| Изм. | Кол. уч. | Лист | № док | Подпись | Дата |
|---|---|---|---|---|---|
| Разраб. | | Хромова Д.Б | | | 04.2022 |
| Проверил | | Пересыпайло | | | 04.2022 |
| ГИП | | Щекина В.В | | | 04.2022 |

Чеченская Республика

Внесение изменений в документацию по планировке территории для размещения объекта трубопроводного транспорта федерального значения «Магистральный газопровод «Моздок-Грозный

| Раздел 1. «Проект межевания территории. Графическая часть» | Стадия | Лист | Листов |
|---|---|---|---|
| | П | 5 | |

Чертёж проекта межевания территории М 1:1000

QET

Взам. инв. №
Подп. и дата
Инв. № подл.

Формат А2

**Чеченская Республика**
**Надтеречный район**
**Братское сельское поселение**

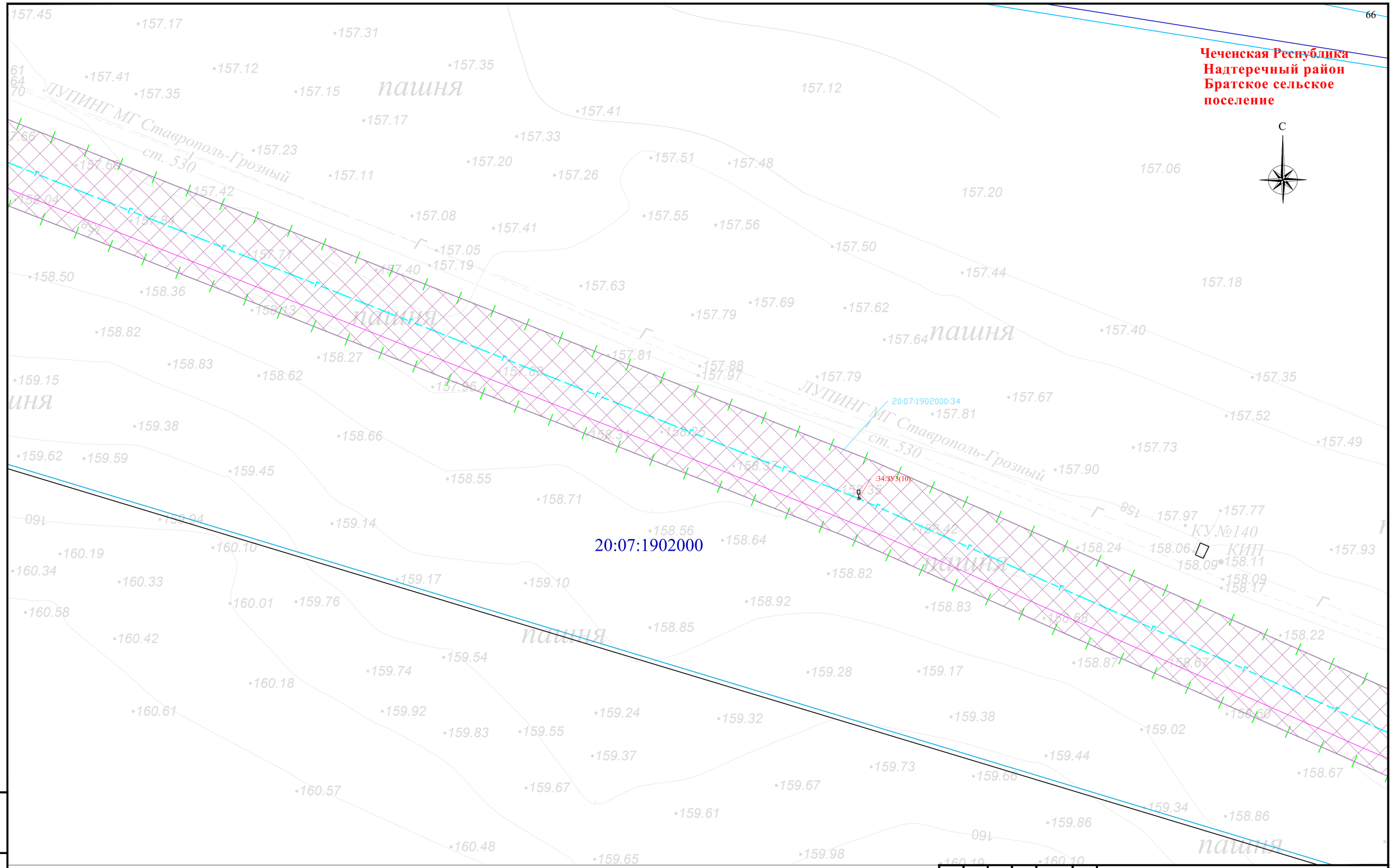


Схема расположения листов и Условные обозначения представлены на листе 00

| Изм. | Кол. уч. | Лист | № док. | Подпись | Дата |
|---|---|---|---|---|---|
| Разраб. | | Хромова Д.Б. | | | 04.2022 |
| Проверил | | Пересыпайло | | | 04.2022 |
| ГИП | | Щекина В.В. | | | 04.2022 |

Чеченская Республика

Внесение изменений в документацию по планировке территории для размещения объекта трубопроводного транспорта федерального значения «Магистральный газопровод «Моздок-Грозный

Раздел 1. «Проект межевания территории. Графическая часть»

| Стадия | Лист | Листов |
|---|---|---|
| П | 6 | |

Чертёж проекта межевания территории М 1:1000

QET

Взам. инв. №
Подп. и дата
Инв. № подл.

Формат А2

**Чеченская Республика**
**Надтеречный район**
**Братское сельское поселение**




Схема расположения листов и Условные обозначения представлены на листе 00

| Изм. | Кол. уч. | Лист | № док. | Подпись | Дата |
|---|---|---|---|---|---|
| Разраб. | | Хромова Д.Б. | | | 04.2022 |
| Проверил | | Пересыпайло | | | 04.2022 |
| ГИП | | Щекина В.В. | | | 04.2022 |

Чеченская Республика

Внесение изменений в документацию по планировке территории для размещения объекта трубопроводного транспорта федерального значения «Магистральный газопровод «Моздок-Грозный

Раздел 1. «Проект межевания территории. Графическая часть»

| Стадия | Лист | Листов |
|---|---|---|
| П | 7 | |

Чертёж проекта межевания территории М 1:1000

QET

Взам. инв. №
Подп. и дата
Инв. № подл.

Формат А2

**Чеченская Республика**
**Надтеречный район**
**Братское сельское поселение**




Схема расположения листов и Условные обозначения представлены на листе 00

| Изм. | Кол. уч. | Лист | № док. | Подпись | Дата |
|---|---|---|---|---|---|
| Разраб. | | Хромова Д.Б. | | | 04.2022 |
| Проверил | | Пересыпайло | | | 04.2022 |
| ГИП | | Щекина В.В. | | | 04.2022 |

Чеченская Республика

Внесение изменений в документацию по планировке территории для размещения объекта трубопроводного транспорта федерального значения «Магистральный газопровод «Моздок-Грозный

Раздел 1. «Проект межевания территории. Графическая часть»

| Стадия | Лист | Листов |
|---|---|---|
| П | 8 | |

Чертёж проекта межевания территории М 1:1000

QET

Взам. инв. №

Подп. и дата

Инв. № подл.

Формат А2

**Чеченская Республика**
**Надтеречный район**
**Братское сельское поселение**




Схема расположения листов и Условные обозначения представлены на листе 00

| Изм. | Кол. уч. | Лист | № док. | Подпись | Дата |
|---|---|---|---|---|---|
| Разраб. | | Хромова Д.Б. | | | 04.2022 |
| Проверил | | Пересыпайло | | | 04.2022 |
| ГИП | | Щекина В.В. | | | 04.2022 |

Чеченская Республика

Внесение изменений в документацию по планировке территории для размещения объекта трубопроводного транспорта федерального значения «Магистральный газопровод «Моздок-Грозный

Раздел 1. «Проект межевания территории. Графическая часть»

| Стадия | Лист | Листов |
|---|---|---|
| П | 9 | |

Чертёж проекта межевания территории М 1:1000

QET

Взам. инв. №
Подп. и дата
Инв. № подл.

Формат А2

**Чеченская Республика**
**Надтеречный район**
**Братское сельское поселение**




Схема расположения листов и Условные обозначения представлены на листе 00

| Изм. | Кол. уч. | Лист | № док | Подпись | Дата |
|---|---|---|---|---|---|
| Разраб. | | Хромова Д.Б | | | 04.2022 |
| Проверил | | Пересыпайло | | | 04.2022 |
| ГИП | | Щекина В.В | | | 04.2022 |

Чеченская Республика

Внесение изменений в документацию по планировке территории для размещения объекта трубопроводного транспорта федерального значения «Магистральный газопровод «Моздок-Грозный

Раздел 1. «Проект межевания территории. Графическая часть»

| Стадия | Лист | Листов |
|---|---|---|
| П | 10 | |

Чертёж проекта межевания территории М 1:1000

QET

Взам. инв. №

Подп. и дата

Инв. № подл.

Формат А2

**Чеченская Республика**
**Надтеречный район**
**Братское сельское поселение**

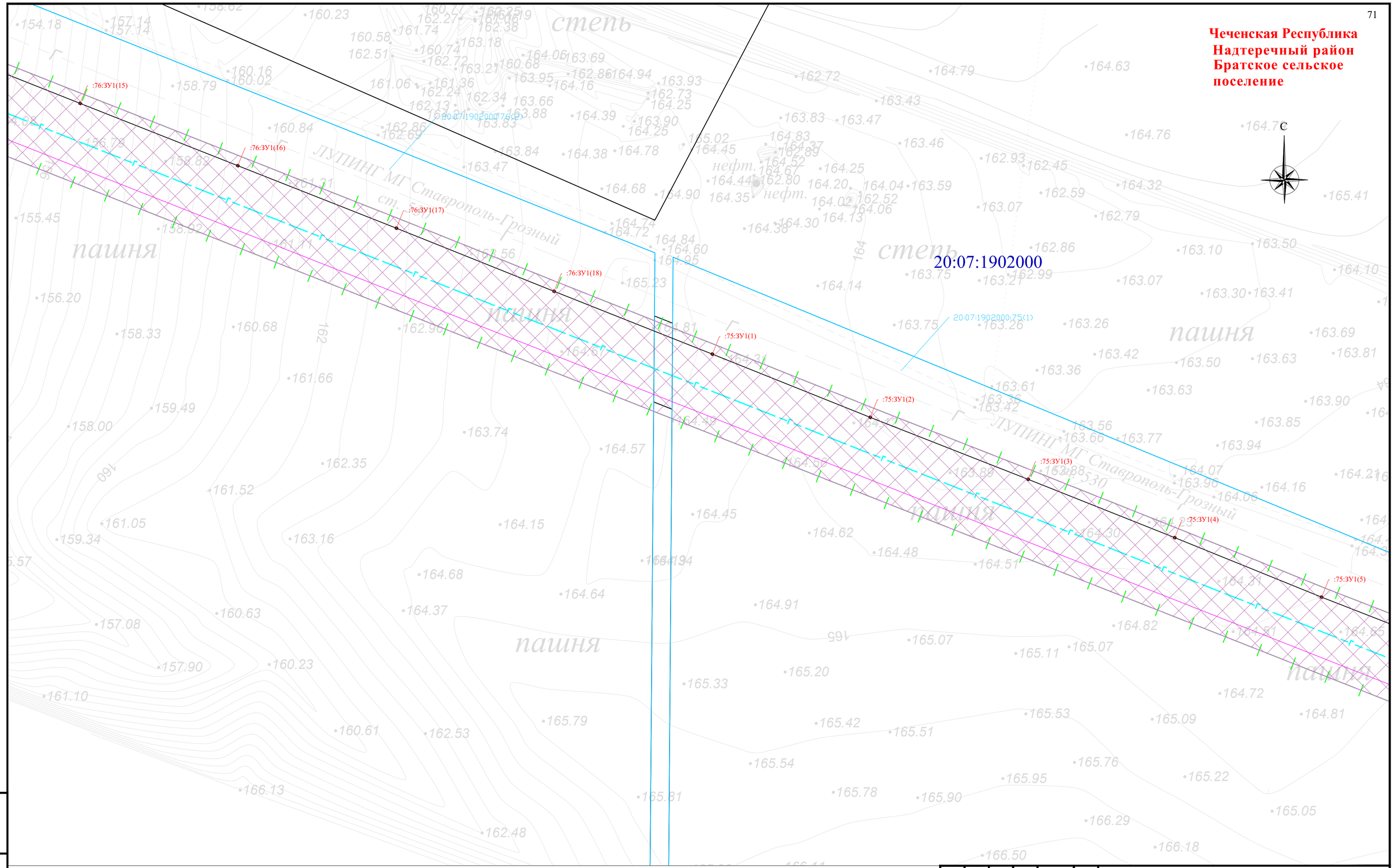


Схема расположения листов и Условные обозначения представлены на листе 00

| Изм. | Кол. уч. | Лист | № док. | Подпись | Дата |
|---|---|---|---|---|---|
| Разраб. | | Хромова Д.Б. | | | 04.2022 |
| Проверил | | Пересыпайло | | | 04.2022 |
| ГИП | | Щекина В.В. | | | 04.2022 |

Чеченская Республика

Внесение изменений в документацию по планировке территории для размещения объекта трубопроводного транспорта федерального значения «Магистральный газопровод «Моздок-Грозный

Раздел 1. «Проект межевания территории. Графическая часть»

| Стадия | Лист | Листов |
|---|---|---|
| П | 11 | |

Чертёж проекта межевания территории М 1:1000

QET

Формат А2

Взам. инв. №
Подп. и дата
Инв. № подл.

**Чеченская Республика**
**Надтеречный район**
**Братское сельское поселение**




Схема расположения листов и Условные обозначения представлены на листе 00

| | | | | | | |
|---|---|---|---|---|---|---|
| Изм. | Кол. уч. | Лист | № док. | Подпись | Дата | Чеченская Республика |
| | | | | | | Внесение изменений в документацию по планировке территории для размещения объекта трубопроводного транспорта федерального значения «Магистральный газопровод «Моздок-Грозный |
| Разраб. | | Хромова Д.Б. | | | 04.2022 | Раздел 1. «Проект межевания территории. Графическая часть» |
| Проверил | | Пересыпайло | | | 04.2022 | Стадия: П; Лист: 12; Листов: |
| ГИП | | Щекина В.В. | | | 04.2022 | Чертёж проекта межевания территории М 1:1000 |

QET

Взам. инв. №
Подп. и дата
Инв. № подл.

Формат А2

**Чеченская Республика**
**Надтеречный район**
**Братское сельское поселение**

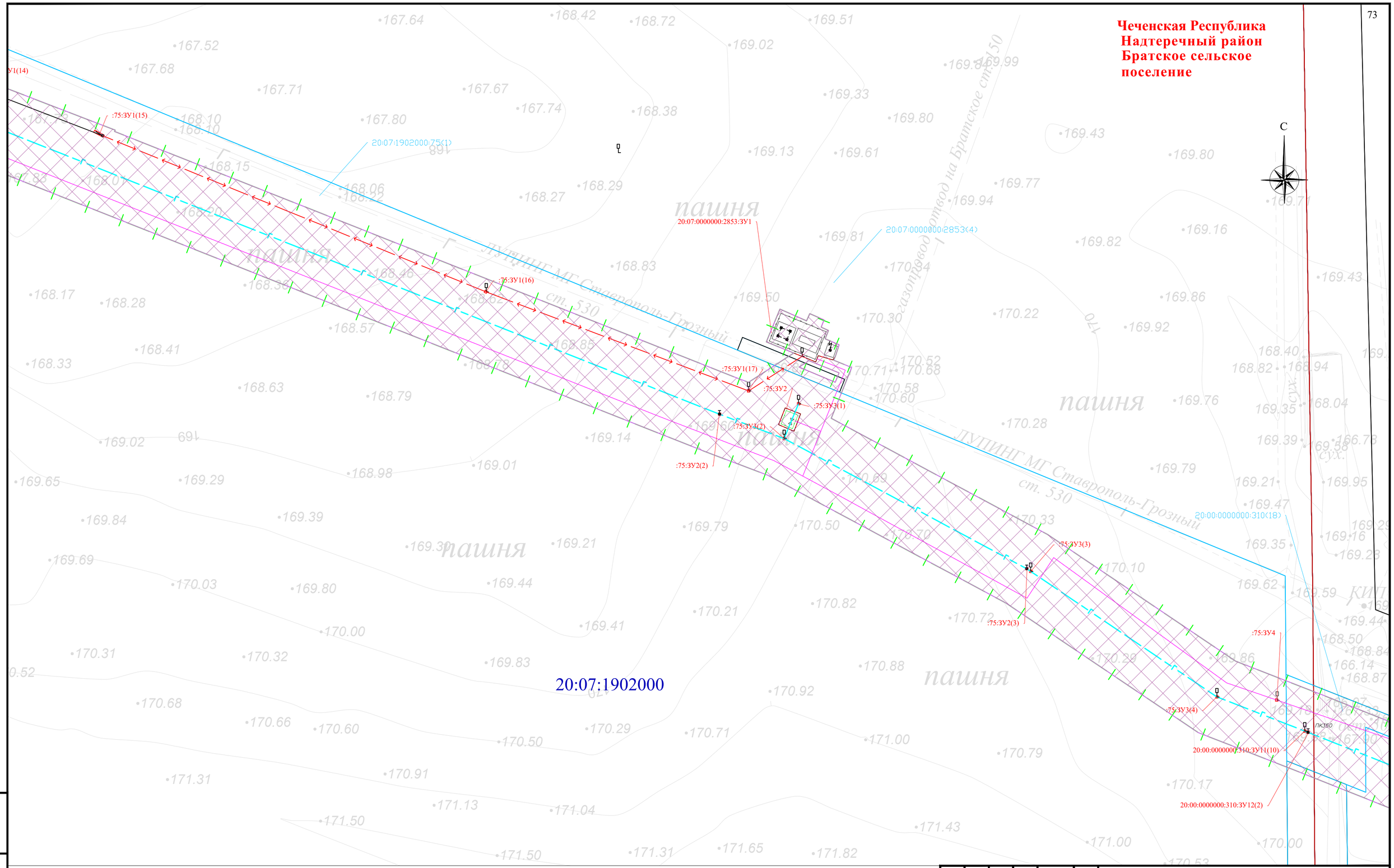


Схема расположения листов и Условные обозначения представлены на листе 00

| Изм. | Кол. уч. | Лист | № док. | Подпись | Дата |
|---|---|---|---|---|---|
| Разраб. | | Хромова Д.Б. | | | 04.2022 |
| Проверил | | Пересыпайло | | | 04.2022 |
| ГИП | | Щекина В.В. | | | 04.2022 |

Чеченская Республика

Внесение изменений в документацию по планировке территории для размещения объекта трубопроводного транспорта федерального значения «Магистральный газопровод «Моздок-Грозный

Раздел 1. «Проект межевания территории. Графическая часть»

| Стадия | Лист | Листов |
|---|---|---|
| П | 13 | |

Чертёж проекта межевания территории М 1:1000

QET

Взам. инв. №

Подп. и дата

Инв. № подл.

Формат А2

**Чеченская Республика**
**Надтеречный район**
**Гвардейское сельское поселение**




Схема расположения листов и Условные обозначения представлены на листе 00

| Изм. | Кол. уч. | Лист | № док. | Подпись | Дата |
|---|---|---|---|---|---|
| Разраб. | | Хромова Д.Б. | | | 04.2022 |
| Проверил | | Пересыпайло | | | 04.2022 |
| ГИП | | Щекина В.В. | | | 04.2022 |

Чеченская Республика

Внесение изменений в документацию по планировке территории для размещения объекта трубопроводного транспорта федерального значения «Магистральный газопровод «Моздок-Грозный

Раздел 1. «Проект межевания территории. Графическая часть»

| Стадия | Лист | Листов |
|---|---|---|
| П | 14 | |

Чертёж проекта межевания территории М 1:1000

QET

Формат А2

Взам. инв. №

Подп. и дата

Инв. № подл.

**Чеченская Республика**
**Надтеречный район**
**Гвардейское сельское поселение**

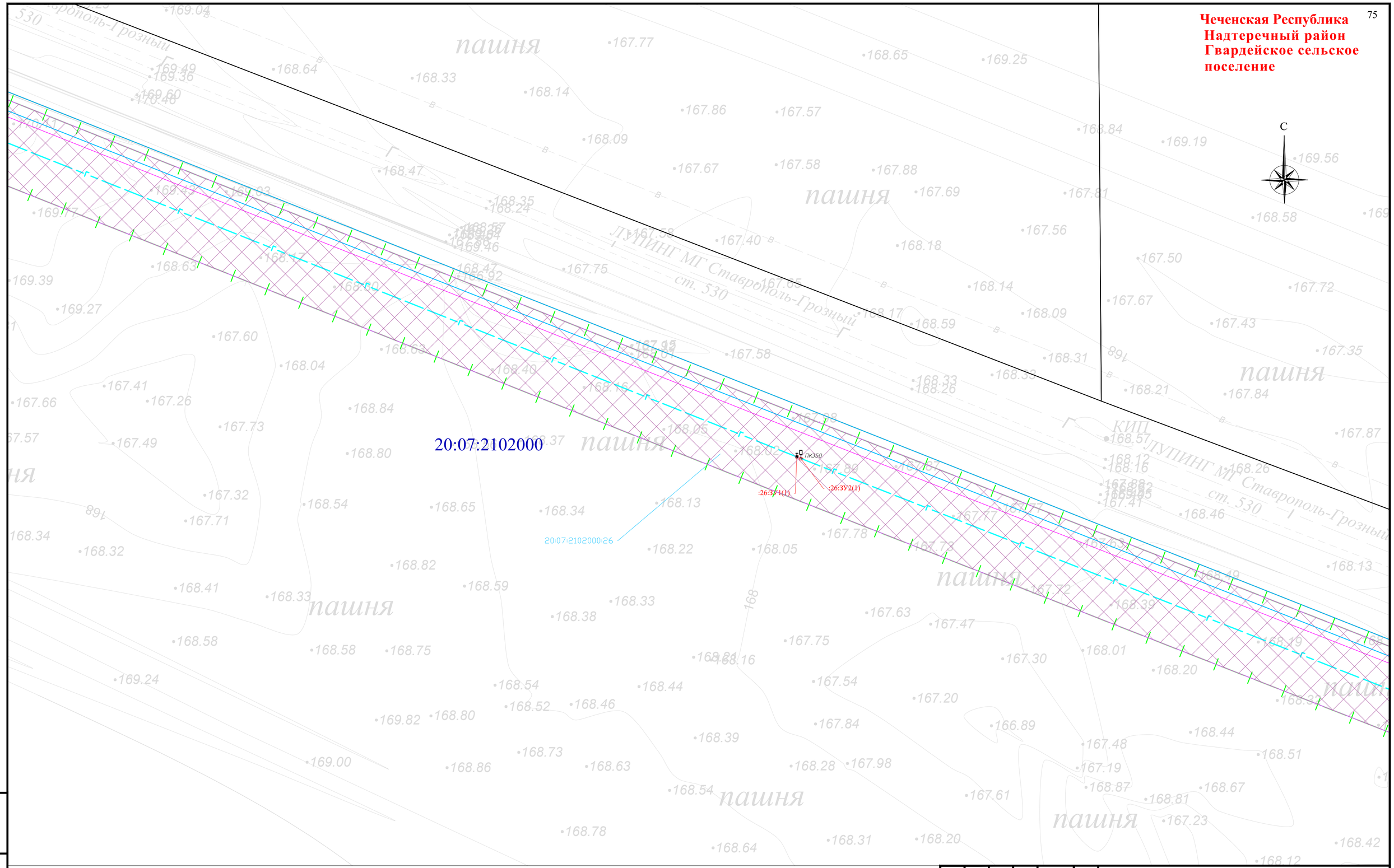


Схема расположения листов и Условные обозначения представлены на листе 00

| Изм. | Кол. уч. | Лист | № док | Подпись | Дата |
|---|---|---|---|---|---|
| Разраб. | | Хромова Д.Б. | | | 04.2022 |
| Проверил | | Пересыпайло | | | 04.2022 |
| ГИП | | Щекина В.В. | | | 04.2022 |

Чеченская Республика

Внесение изменений в документацию по планировке территории для размещения объекта трубопроводного транспорта федерального значения «Магистральный газопровод «Моздок-Грозный

Раздел 1. «Проект межевания территории. Графическая часть»

| Стадия | Лист | Листов |
|---|---|---|
| П | 15 | |

Чертёж проекта межевания территории М 1:1000

QET

Взам. инв. №

Подп. и дата

Инв. № подл.

Формат А2

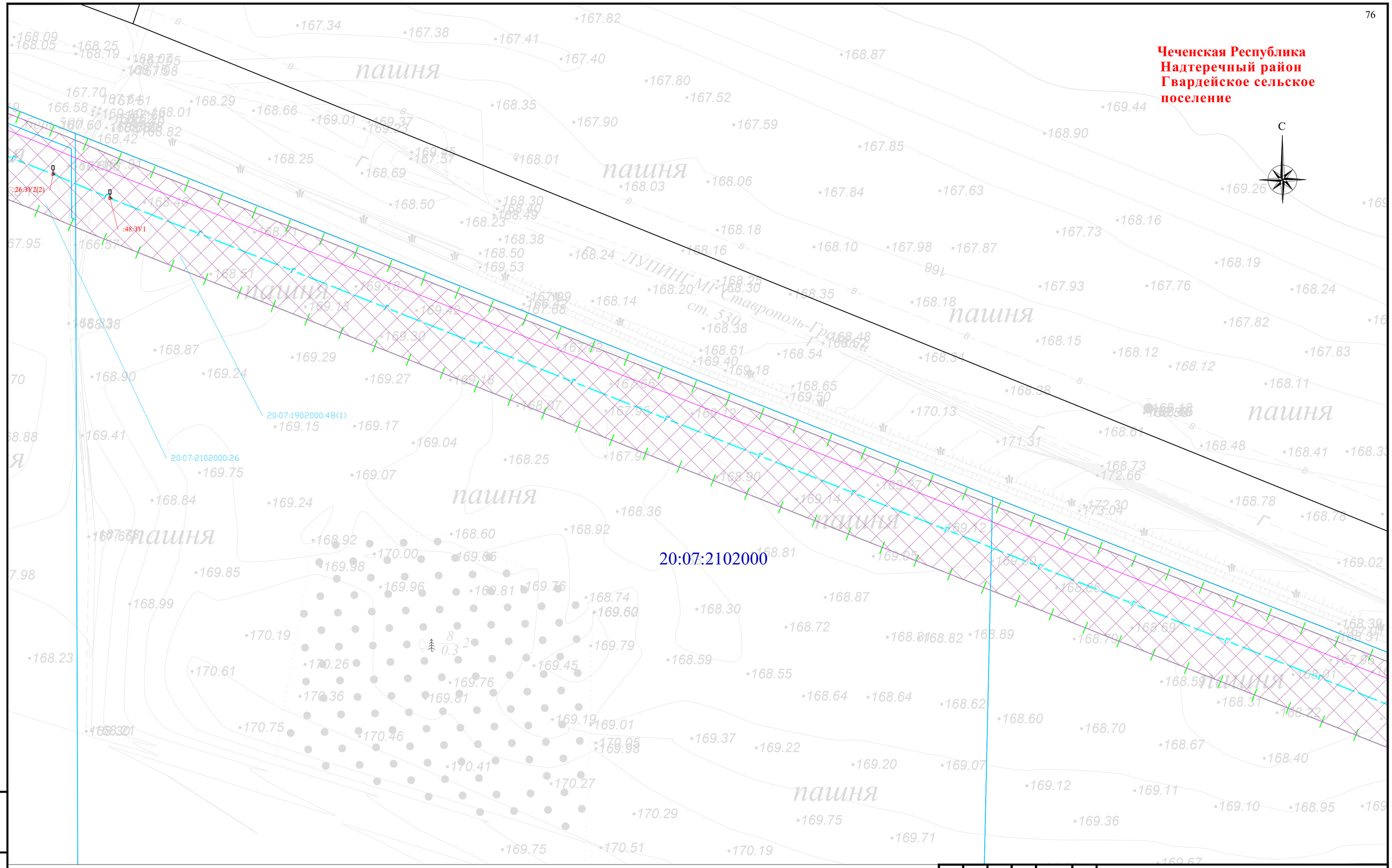


Схема расположения листов и Условные обозначения представлены на листе 00

| | | | | | | |
|---|---|---|---|---|---|---|
| Изм. | Кол. уч. | Лист | № док. | Подпись | Дата | Чеченская Республика |
| | | | | | | Внесение изменений в документацию по планировке территории для размещения объекта трубопроводного транспорта федерального значения «Магистральный газопровод «Моздок-Грозный |
| Разраб. | | Хромова Д.Б. | | | 04.2022 | Раздел 1. «Проектная межевания территории. Графическая часть» |
| Проверил | | Пересыпайло | | | 04.2022 | Стадия: П; Лист: 16; Листов: |
| ГИП | | Щекина В.В. | | | 04.2022 | Чертёж проекта межевания территории М 1:1000 |

QET

Взам. инв. №

Подп. и дата

Инв. № подл.

Формат А2

**Чеченская Республика**
**Надтеречный район**
**Гвардейское сельское поселение**

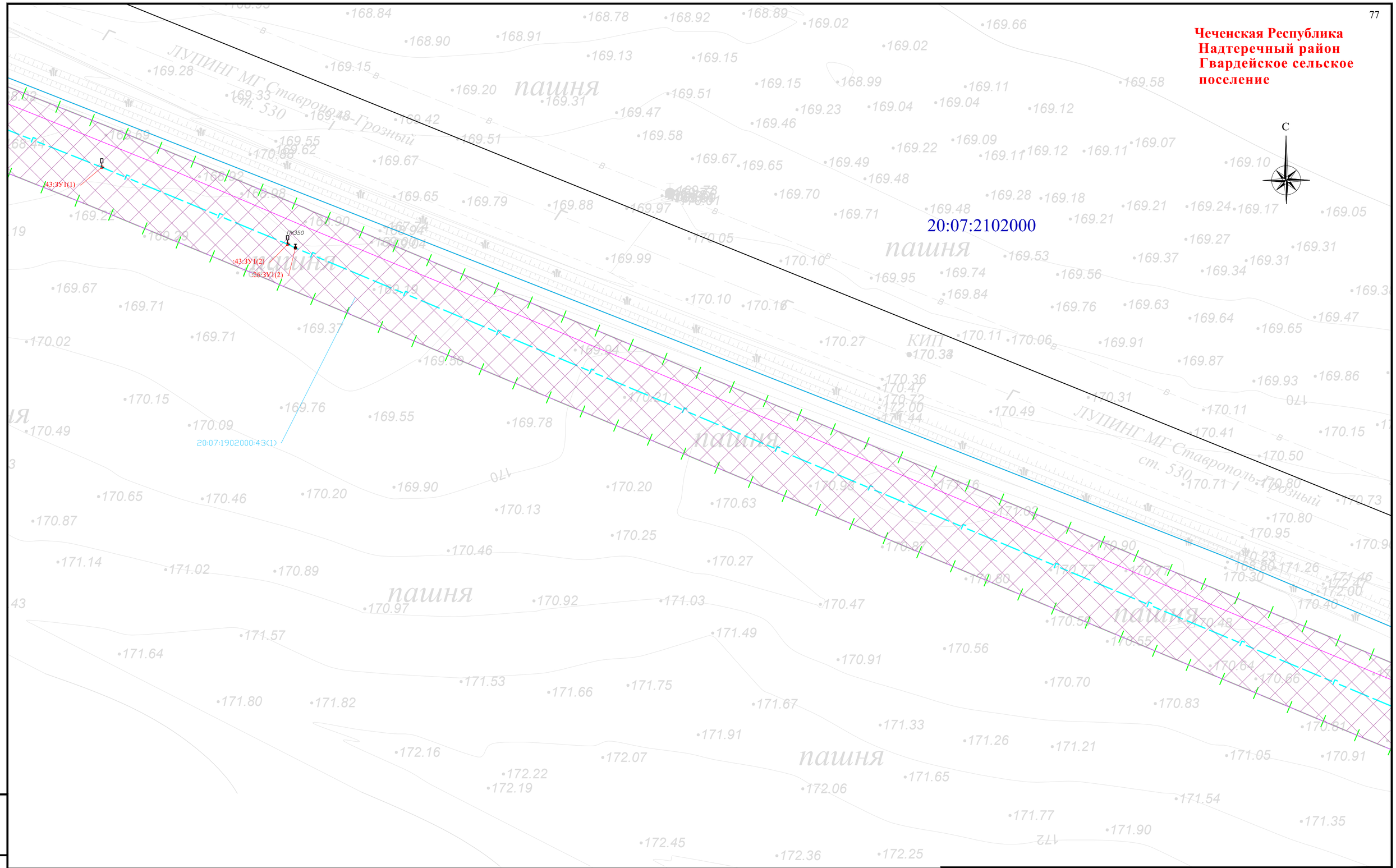


Схема расположения листов и Условные обозначения представлены на листе 00

| Изм. | Кол. уч. | Лист | № док. | Подпись | Дата |
|---|---|---|---|---|---|
| Разраб. | | Хромова Д.Б. | | | 04.2022 |
| Проверил | | Пересыпайло | | | 04.2022 |
| ГИП | | Щекина В.В. | | | 04.2022 |

Чеченская Республика

Внесение изменений в документацию по планировке территории для размещения объекта трубопроводного транспорта федерального значения «Магистральный газопровод «Моздок-Грозный

Раздел 1. «Проект межевания территории. Графическая часть»

| Стадия | Лист | Листов |
|---|---|---|
| П | 17 | |

Чертёж проекта межевания территории М 1:1000

QET

Взам. инв. №
Подп. и дата
Инв. № подл.

Формат А2

**Чеченская Республика**
**Надтеречный район**
**Гвардейское сельское поселение**




Схема расположения листов и Условные обозначения представлены на листе 00

| Изм. | Кол. уч. | Лист | № док. | Подпись | Дата |
|---|---|---|---|---|---|
| Разраб. | | Хромова Д.Б. | | | 04.2022 |
| Проверил | | Пересыпайло | | | 04.2022 |
| ГИП | | Щекина В.В. | | | 04.2022 |

Чеченская Республика

Внесение изменений в документацию по планировке территории для размещения объекта трубопроводного транспорта федерального значения «Магистральный газопровод «Моздок-Грозный

Раздел 1. «Проект межевания территории. Графическая часть»

| Стадия | Лист | Листов |
|---|---|---|
| П | 18 | |

Чертёж проекта межевания территории М 1:1000

QET

Взам. инв. №

Подп. и дата

Инв. № подл.

Формат А2

**Чеченская Республика**
**Надтеречный район**
**Гвардейское сельское поселение**

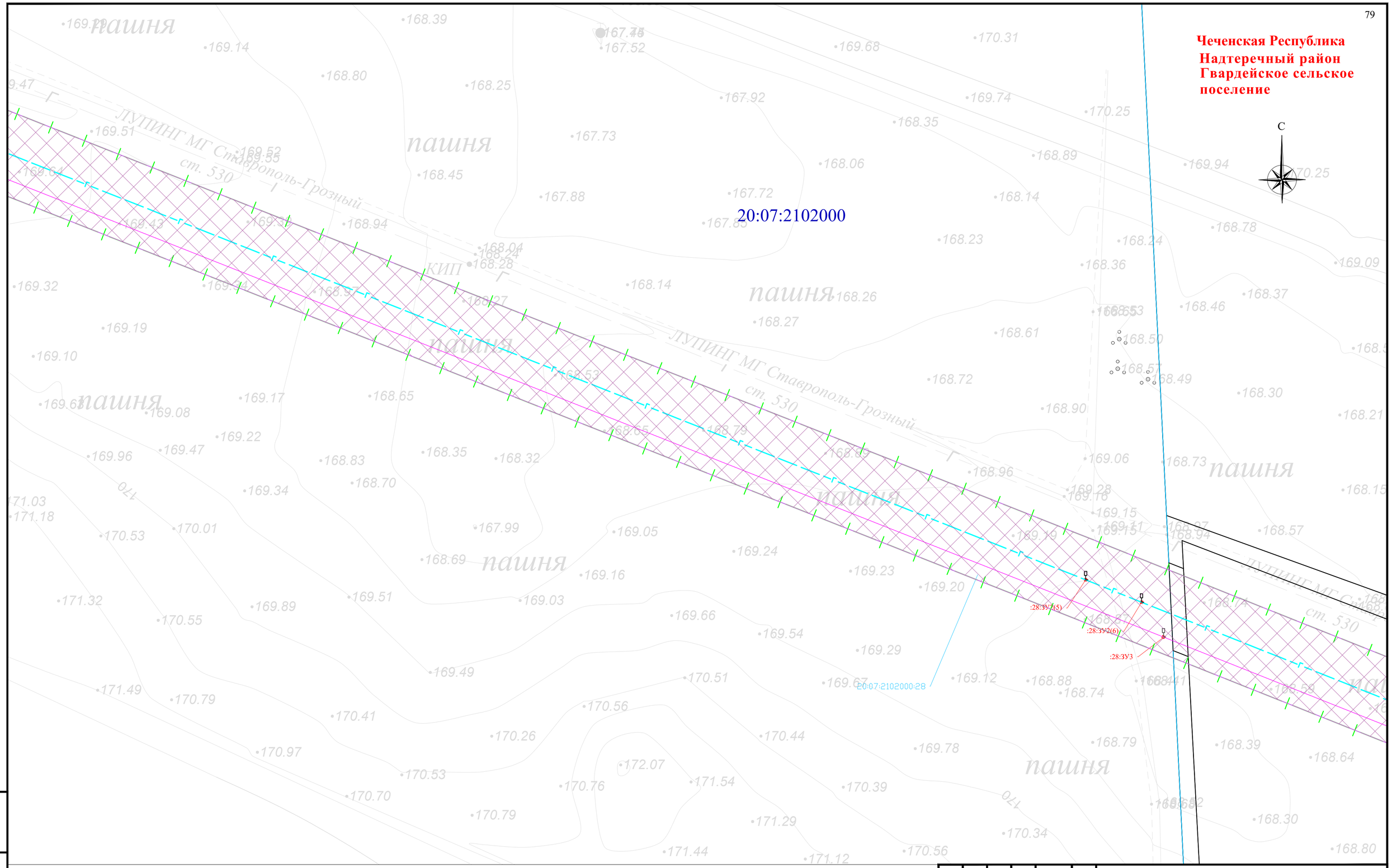


Схема расположения листов и Условные обозначения представлены на листе 00

| Изм. | Кол. уч. | Лист | № док | Подпись | Дата |
|---|---|---|---|---|---|
| Разраб. | | Хромова Д.Б. | | | 04.2022 |
| Проверил | | Пересыпайло | | | 04.2022 |
| ГИП | | Щекина В.В | | | 04.2022 |

Чеченская Республика

Внесение изменений в документацию по планировке территории для размещения объекта трубопроводного транспорта федерального значения «Магистральный газопровод «Моздок-Грозный

Раздел 1. «Проект межевания территории. Графическая часть»

| Стадия | Лист | Листов |
|---|---|---|
| П | 19 | |

Чертёж проекта межевания территории М 1:1000

QET

Взам. инв. №

Подп. и дата

Инв. № подл.

Формат А2

**Чеченская Республика**
**Надтеречный район**
**Гвардейское сельское поселение**

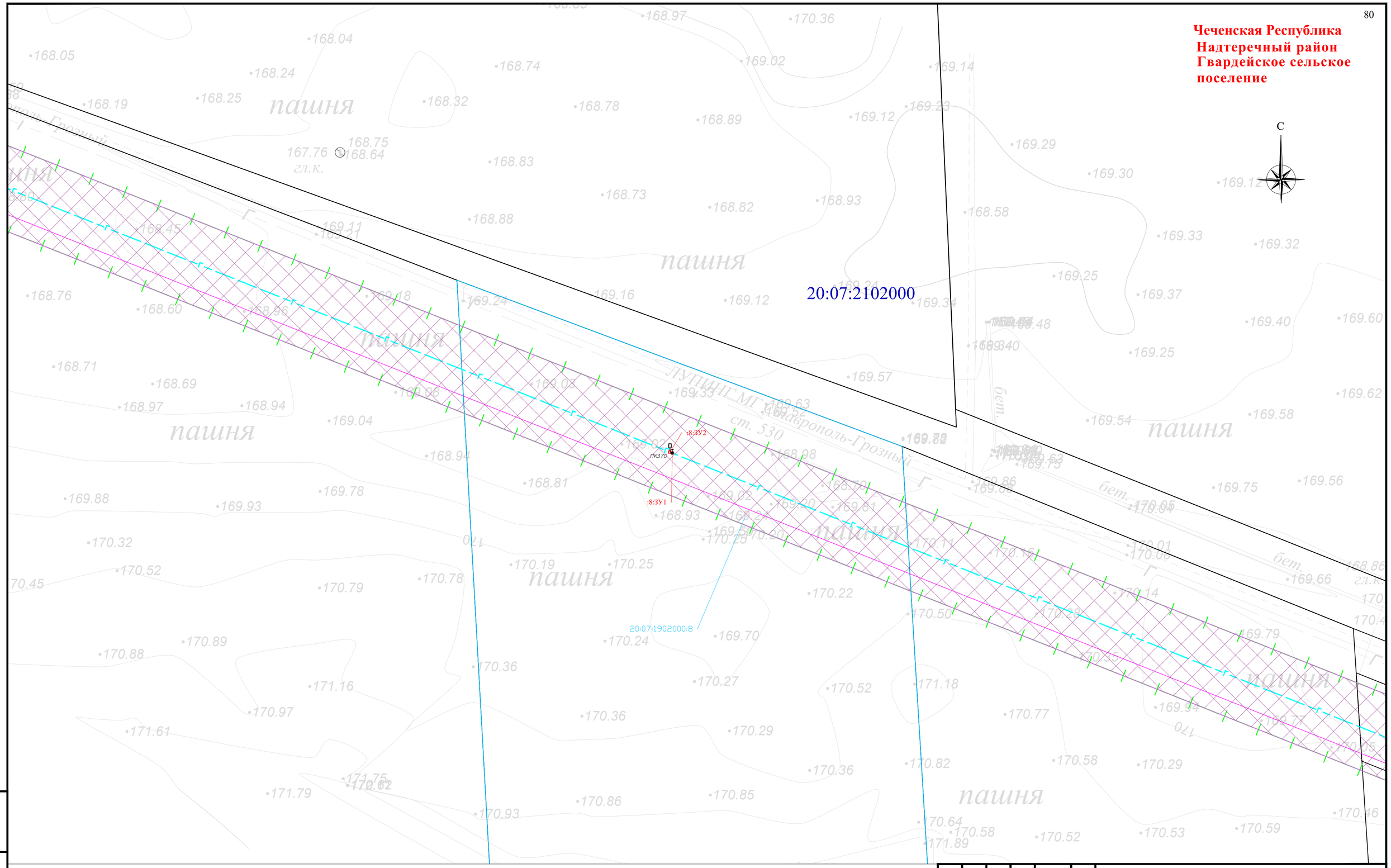


Схема расположения листов и Условные обозначения представлены на листе 00

| Изм. | Кол. уч. | Лист | № док. | Подпись | Дата |
|---|---|---|---|---|---|
| Разраб. | | Хромова Д.Б. | | | 04.2022 |
| Проверил | | Пересыпайло | | | 04.2022 |
| ГИП | | Щекина В.В. | | | 04.2022 |

Чеченская Республика

Внесение изменений в документацию по планировке территории для размещения объекта трубопроводного транспорта федерального значения «Магистральный газопровод «Моздок-Грозный

Раздел 1. «Проект межевания территории. Графическая часть»

| Стадия | Лист | Листов |
|---|---|---|
| П | 20 | |

Чертёж проекта межевания территории М 1:1000

QET

Взам. инв. №
Подп. и дата
Инв. № подл.

Формат А2

**Чеченская Республика**
**Надтеречный район**
**Гвардейское сельское поселение**




Схема расположения листов и Условные обозначения представлены на листе 00

| Изм. | Кол. уч. | Лист | № док. | Подпись | Дата |
|---|---|---|---|---|---|
| Разраб. | | Хромова Д.Б. | | | 04.2022 |
| Проверил | | Пересыпайло | | | 04.2022 |
| ГИП | | Щекина В.В. | | | 04.2022 |

Чеченская Республика

Внесение изменений в документацию по планировке территории для размещения объекта трубопроводного транспорта федерального значения «Магистральный газопровод «Моздок-Грозный

Раздел 1. «Проект межевания территории. Графическая часть»

| Стадия | Лист | Листов |
|---|---|---|
| П | 21 | |

Чертёж проекта межевания территории М 1:1000

QET

Взам. инв. №

Подп. и дата

Инв. № подл.

Формат А2

**Чеченская Республика**
**Надтеречный район**
**Гвардейское сельское поселение**

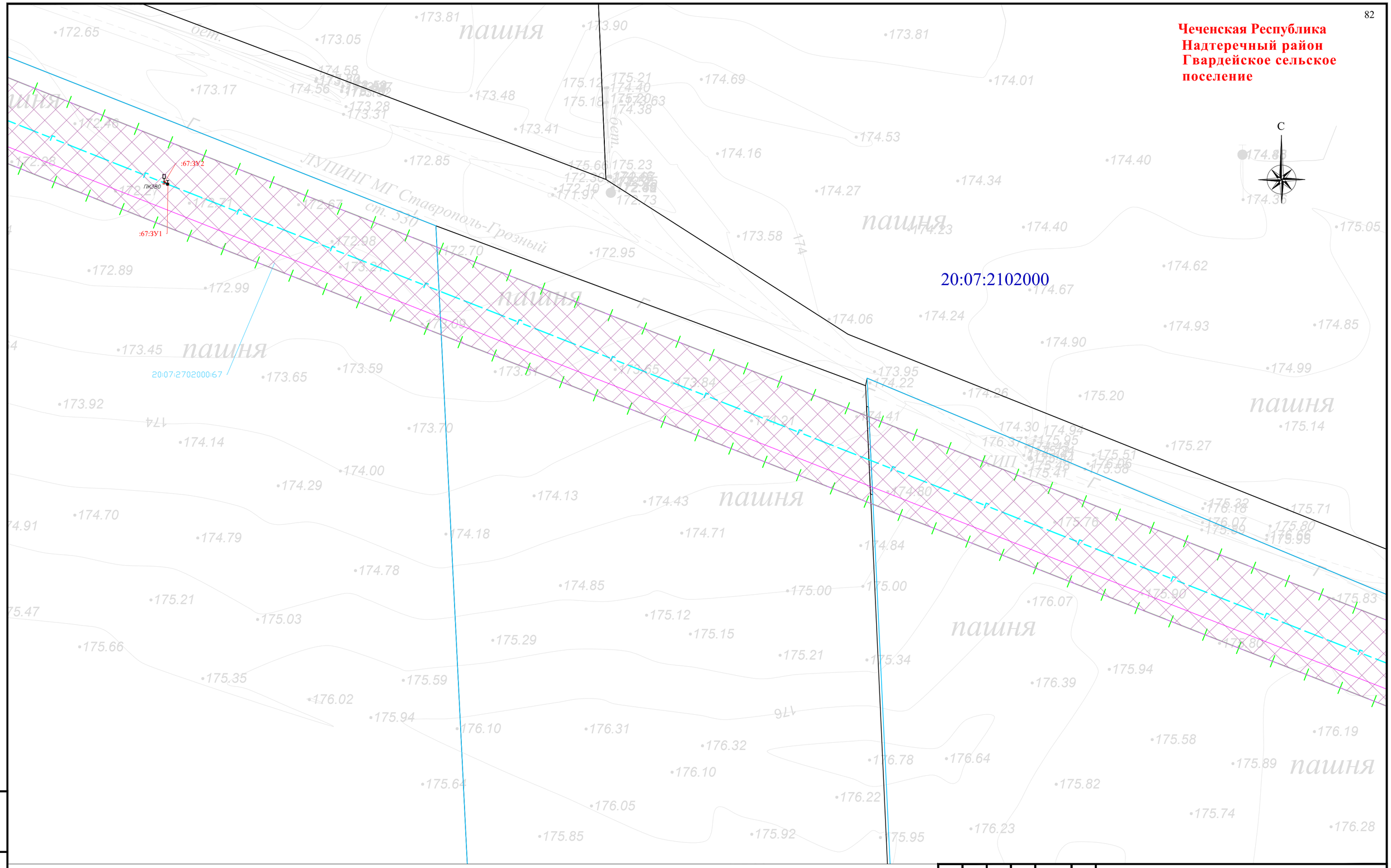


Схема расположения листов и Условные обозначения представлены на листе 00

| Изм. | Кол. уч. | Лист | № док. | Подпись | Дата |
|---|---|---|---|---|---|
| Разраб. | | Хромова Д.Б. | | | 04.2022 |
| Проверил | | Пересыпайло | | | 04.2022 |
| ГИП | | Щекина В.В. | | | 04.2022 |

Чеченская Республика

Внесение изменений в документацию по планировке территории для размещения объекта трубопроводного транспорта федерального значения «Магистральный газопровод «Моздок-Грозный

Раздел 1. «Проект межевания территории. Графическая часть»

| Стадия | Лист | Листов |
|---|---|---|
| П | 22 | |

Чертёж проекта межевания территории М 1:1000

QET

Взам. инв. №

Подп. и дата

Инв. № подл.

Формат А2

**Чеченская Республика**
**Надтеречный район**
**Гвардейское сельское поселение**

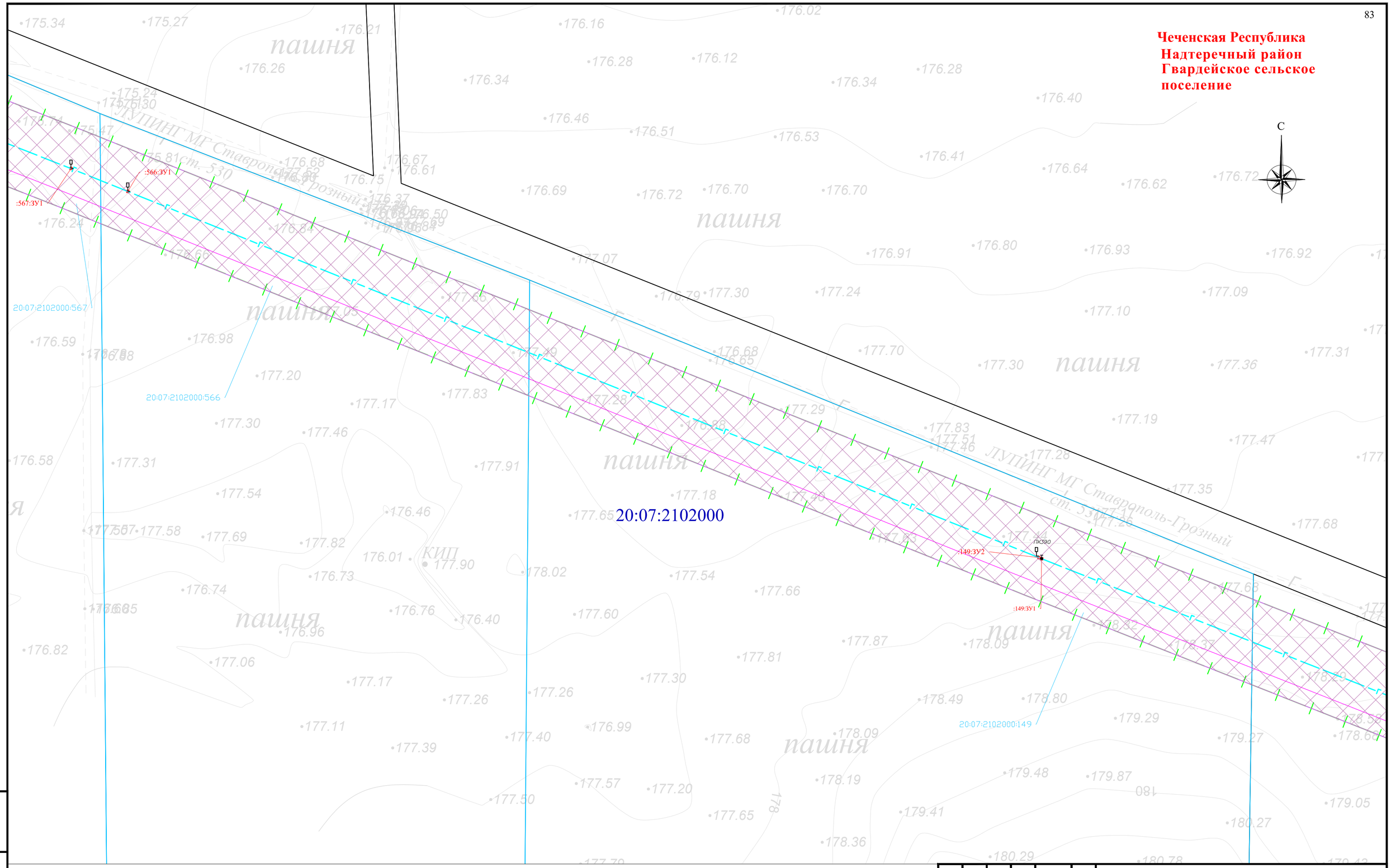


Схема расположения листов и Условные обозначения представлены на листе 00

| Изм. | Кол. уч. | Лист | № док. | Подпись | Дата |
|---|---|---|---|---|---|
| Разраб. | | Хромова Д.Б. | | | 04.2022 |
| Проверил | | Пересыпайло | | | 04.2022 |
| ГИП | | Щекина В.В. | | | 04.2022 |

Чеченская Республика

Внесение изменений в документацию по планировке территории для размещения объекта трубопроводного транспорта федерального значения «Магистральный газопровод «Моздок-Грозный

Раздел 1. «Проект межевания территории. Графическая часть»

| Стадия | Лист | Листов |
|---|---|---|
| П | 23 | |

Чертёж проекта межевания территории М 1:1000

QET

Взам. инв. №
Подп. и дата
Инв. № подл.

Формат А2

**Чеченская Республика**
**Надтеречный район**
**Гвардейское сельское поселение**




Схема расположения листов и Условные обозначения представлены на листе 00

| Изм. | Кол. уч. | Лист | № док. | Подпись | Дата |
|---|---|---|---|---|---|
| Разраб. | | Хромова Д.Б. | | | 04.2022 |
| Проверил | | Пересыпайло | | | 04.2022 |
| ГИП | | Щекина В.В. | | | 04.2022 |

Чеченская Республика

Внесение изменений в документацию по планировке территории для размещения объекта трубопроводного транспорта федерального значения «Магистральный газопровод «Моздок-Грозный

Раздел 1. «Проект межевания территории. Графическая часть»

| Стадия | Лист | Листов |
|---|---|---|
| П | 24 | |

Чертёж проекта межевания территории М 1:1000

QET

Взам. инв. №

Подп. и дата

Инв. № подл.

Формат А2

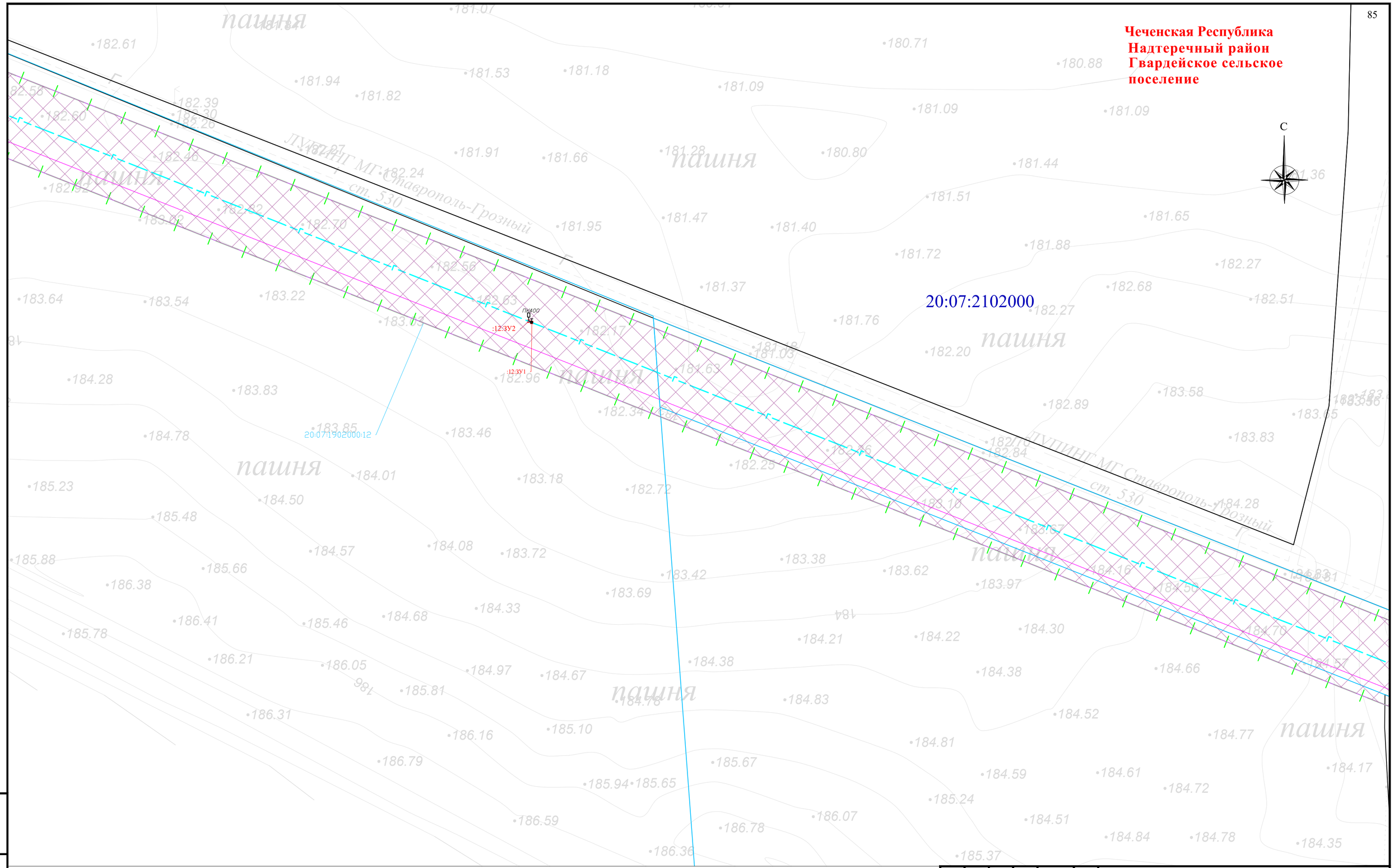


Схема расположения листов и Условные обозначения представлены на листе 00

| Изм. | Кол. уч. | Лист | № док. | Подпись | Дата |
|---|---|---|---|---|---|
| Разраб. | | Хромова Д.Б. | | | 04.2022 |
| Проверил | | Пересыпайло | | | 04.2022 |
| ГИП | | Щекина В.В. | | | 04.2022 |

Чеченская Республика

Внесение изменений в документацию по планировке территории для размещения объекта трубопроводного транспорта федерального значения «Магистральный газопровод «Моздок-Грозный

Раздел 1. «Проект межевания территории. Графическая часть»

| Стадия | Лист | Листов |
|---|---|---|
| П | 25 | |

Чертёж проекта межевания территории М 1:1000

QET

Взам. инв. №

Подп. и дата

Инв. № подл.

Формат А2

**Чеченская Республика**
**Надтеречный район**
**Гвардейское сельское поселение**

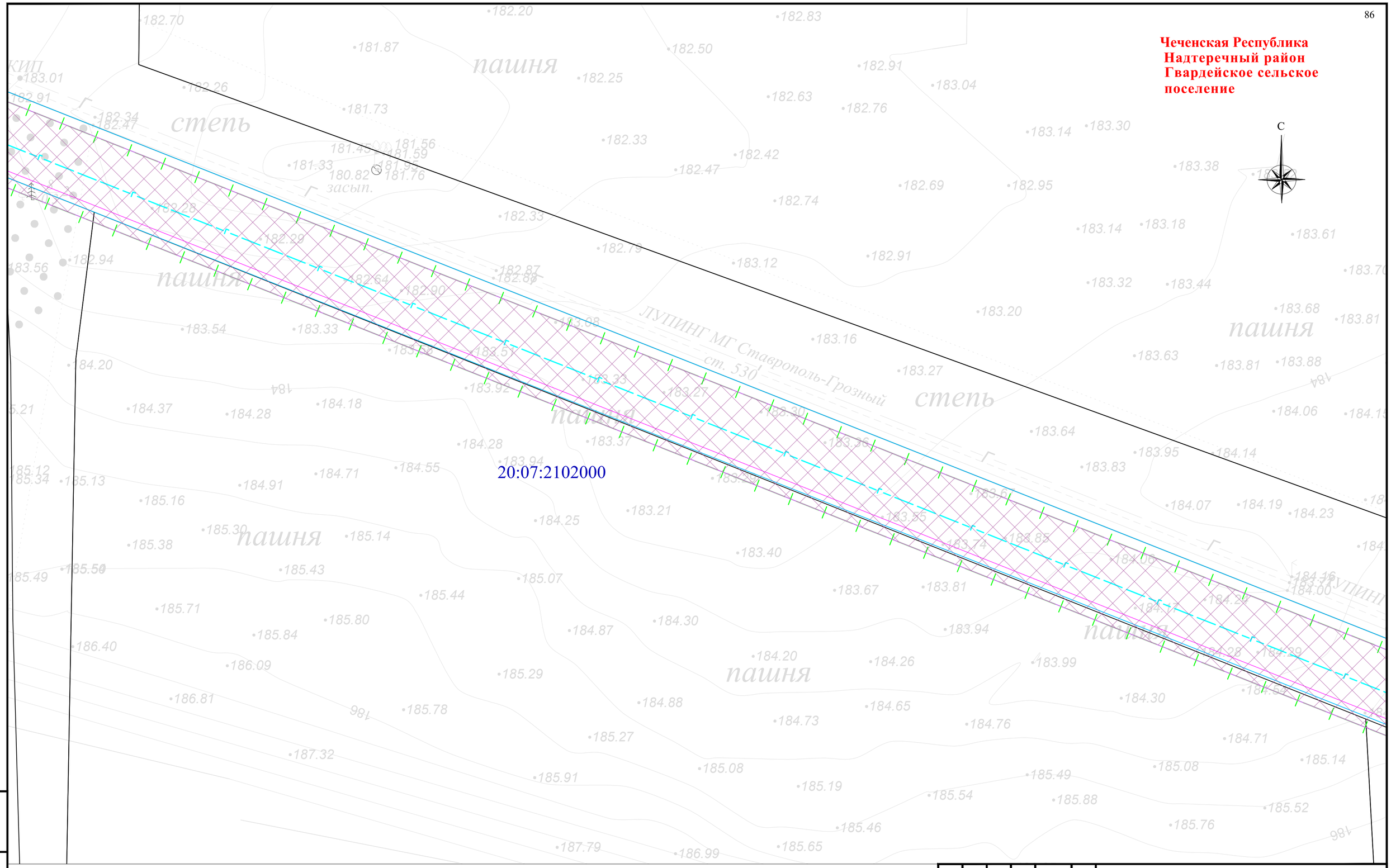


Схема расположения листов и Условные обозначения представлены на листе 00

| Изм. | Кол. уч. | Лист | № док | Подпись | Дата |
|---|---|---|---|---|---|
| Разраб. | | Хромова Д.Б. | | | 04.2022 |
| Проверил | | Пересыпайло | | | 04.2022 |
| ГИП | | Щекина В.В. | | | 04.2022 |

Чеченская Республика

Внесение изменений в документацию по планировке территории для размещения объекта трубопроводного транспорта федерального значения «Магистральный газопровод «Моздок-Грозный

Раздел 1. «Проект межевания территории. Графическая часть»

| Стадия | Лист | Листов |
|---|---|---|
| П | 26 | |

Чертёж проекта межевания территории М 1:1000

QET

Взам. инв. №

Подп. и дата

Инв. № подл.

Формат А2

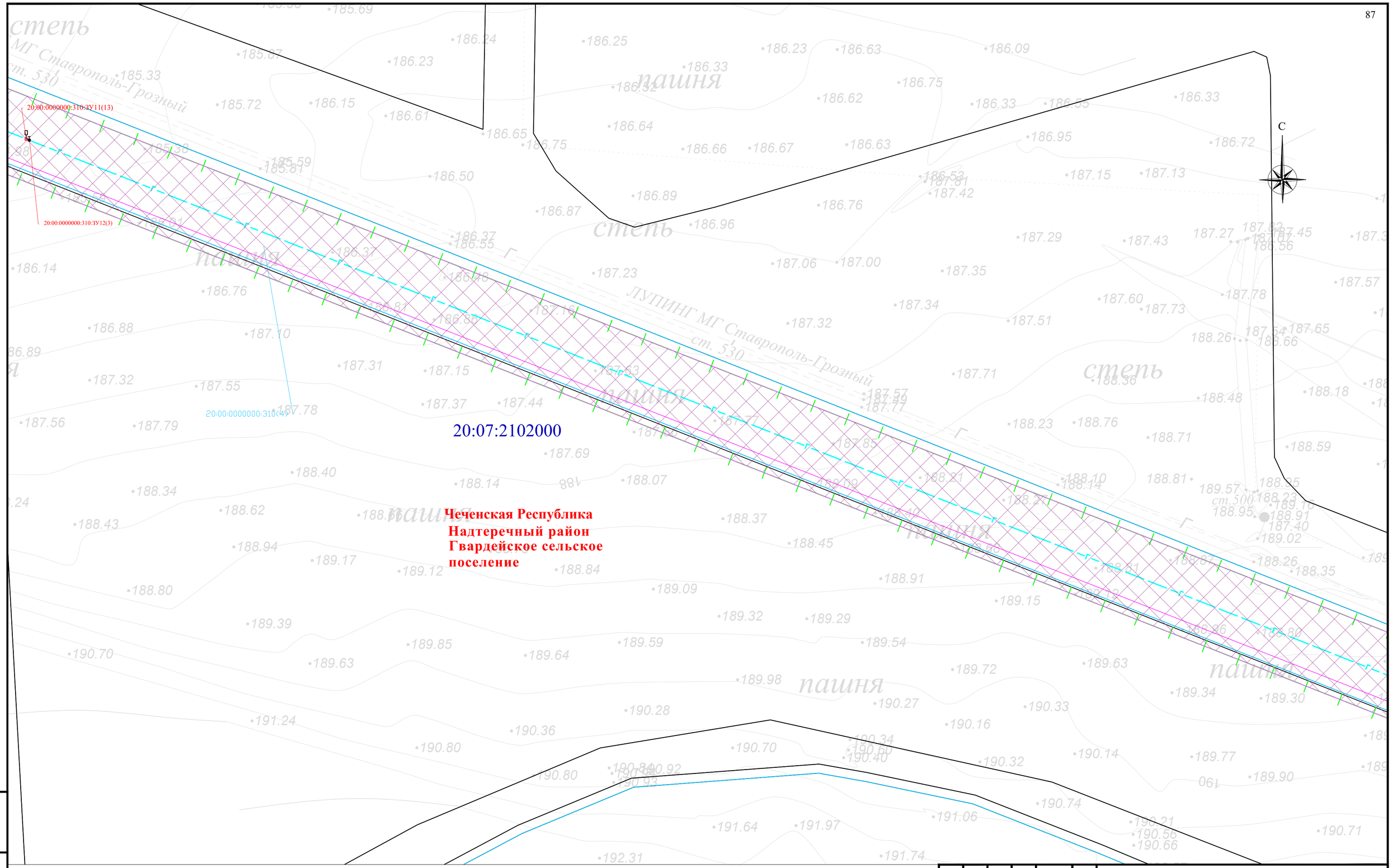


Схема расположения листов и Условные обозначения представлены на листе 00

| Изм. | Кол. уч. | Лист | № док. | Подпись | Дата |
|---|---|---|---|---|---|
| Разраб. | | Хромова Д.Б. | | | 04.2022 |
| Проверил | | Пересыпайло | | | 04.2022 |
| ГИП | | Щекина В.В. | | | 04.2022 |

Чеченская Республика

Внесение изменений в документацию по планировке территории для размещения объекта трубопроводного транспорта федерального значения «Магистральный газопровод «Моздок-Грозный

Раздел 1. «Проект межевания территории. Графическая часть»

| Стадия | Лист | Листов |
|---|---|---|
| П | 27 | |

Чертёж проекта межевания территории М 1:1000

QET

Взам. инв. №

Подп. и дата

Инв. № подл.

Формат А2

**Чеченская Республика**
**Надтеречный район**
**Бено-Юртовское**
**сельское поселение**

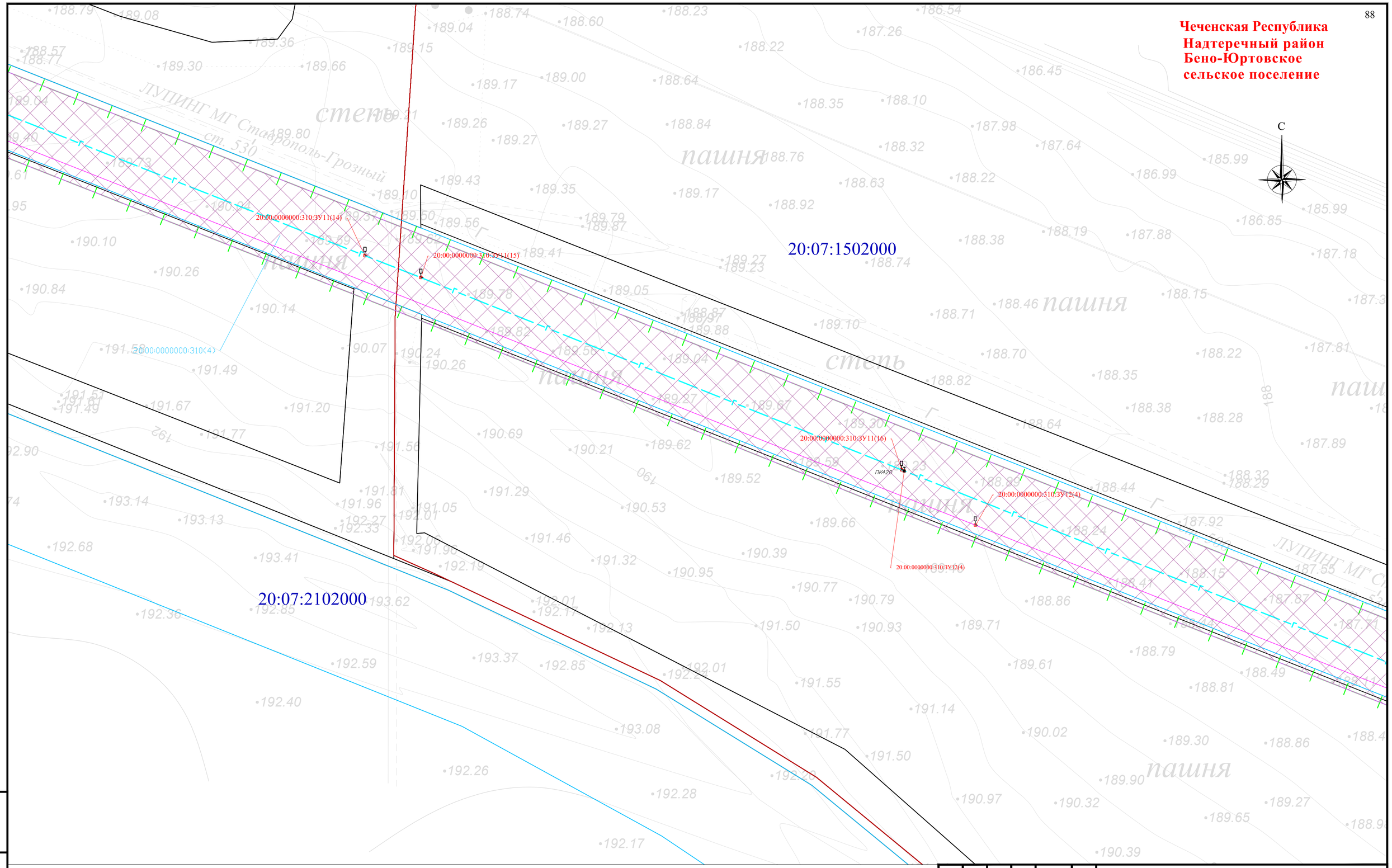


Схема расположения листов и Условные обозначения представлены на листе 00

| Изм. | Кол. уч. | Лист | № док | Подпись | Дата |
|---|---|---|---|---|---|
| Разраб. | | Хромова Д.Б. | | | 04.2022 |
| Проверил | | Пересыпайло | | | 04.2022 |
| ГИП | | Щекина В.В | | | 04.2022 |

Чеченская Республика

Внесение изменений в документацию по планировке территории для размещения объекта трубопроводного транспорта федерального значения «Магистральный газопровод «Моздок-Грозный

Раздел 1. «Проект межевания территории. Графическая часть»

| Стадия | Лист | Листов |
|---|---|---|
| П | 28 | |

Чертёж проекта межевания территории М 1:1000

QET

Взам. инв. №

Подп. и дата

Инв. № подл.

Формат А2

**Чеченская Республика**
**Надтеречный район**
**Бено-Юртовское**
**сельское поселение**




Схема расположения листов и Условные обозначения представлены на листе 00

| Изм. | Кол. уч. | Лист | № док | Подпись | Дата |
|---|---|---|---|---|---|
| Разраб. | | Хромова Д.Б. | | | 04.2022 |
| Проверил | | Пересыпайло | | | 04.2022 |
| ГИП | | Щекина В.В. | | | 04.2022 |

Чеченская Республика

Внесение изменений в документацию по планировке территории для размещения объекта трубопроводного транспорта федерального значения «Магистральный газопровод «Моздок-Грозный

| Раздел 1. «Проект межевания территории. Графическая часть» | Стадия | Лист | Листов |
|---|---|---|---|
| | П | 29 | |

Чертёж проекта межевания территории М 1:1000

QET

Взам. инв. №
Подп. и дата
Инв. № подл.

Формат А2

**Чеченская Республика**
**Надтеречный район**
**Бено-Юртовское**
**сельское поселение**

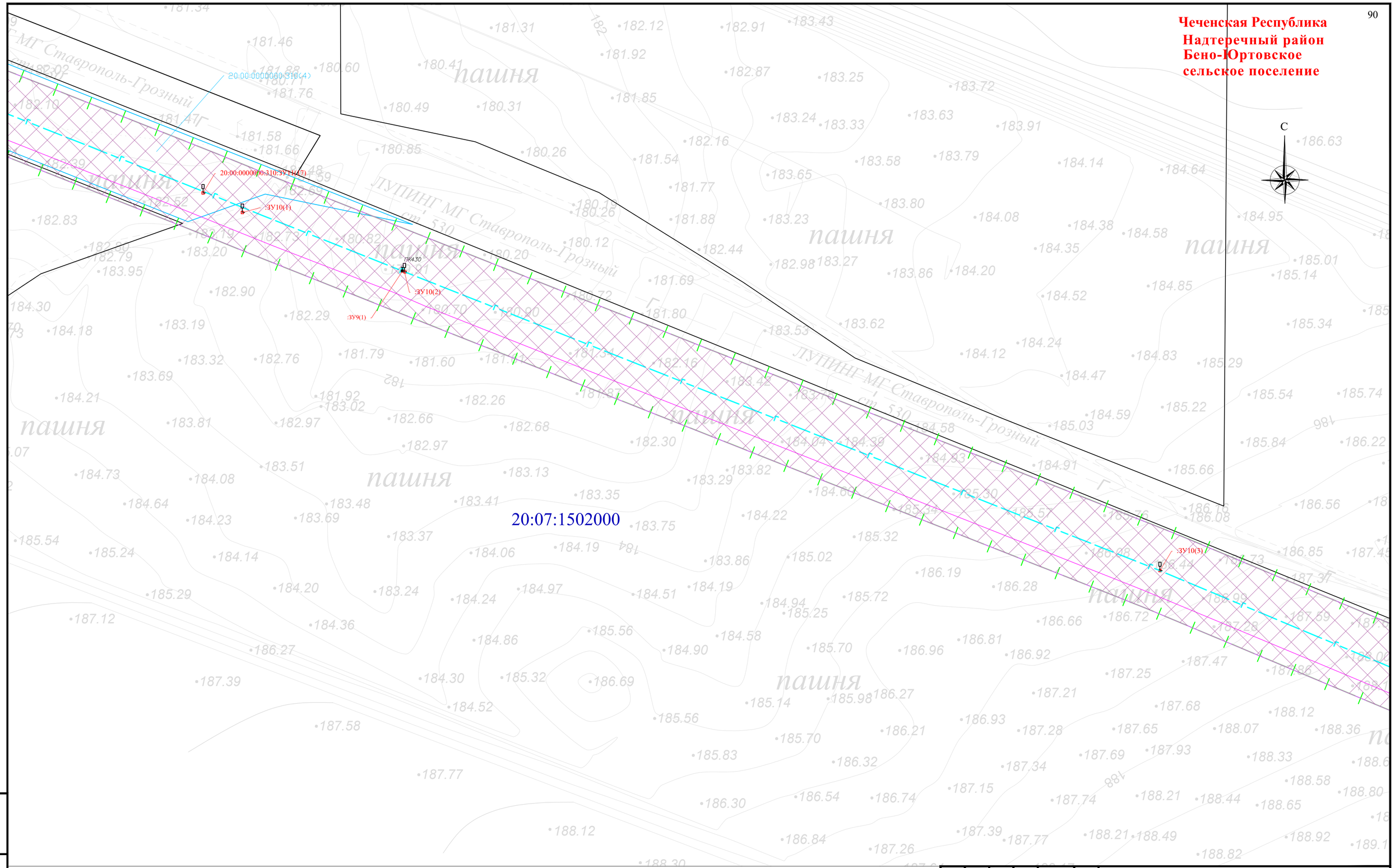


Схема расположения листов и Условные обозначения представлены на листе 00

| Изм. | Кол. уч. | Лист | № док. | Подпись | Дата |
|---|---|---|---|---|---|
| Разраб. | | Хромова Д.Б. | | | 04.2022 |
| Проверил | | Пересыпайло | | | 04.2022 |
| ГИП | | Щекина В.В. | | | 04.2022 |

Чеченская Республика

Внесение изменений в документацию по планировке территории для размещения объекта трубопроводного транспорта федерального значения «Магистральный газопровод «Моздок-Грозный

Раздел 1. «Проект межевания территории. Графическая часть»

| Стадия | Лист | Листов |
|---|---|---|
| П | 30 | |

Чертёж проекта межевания территории М 1:1000

QET

Взам. инв. №

Подп. и дата

Инв. № подл.

Формат А2

**Чеченская Республика**
**Надтеречный район**
**Бено-Юртовское**
**сельское поселение**

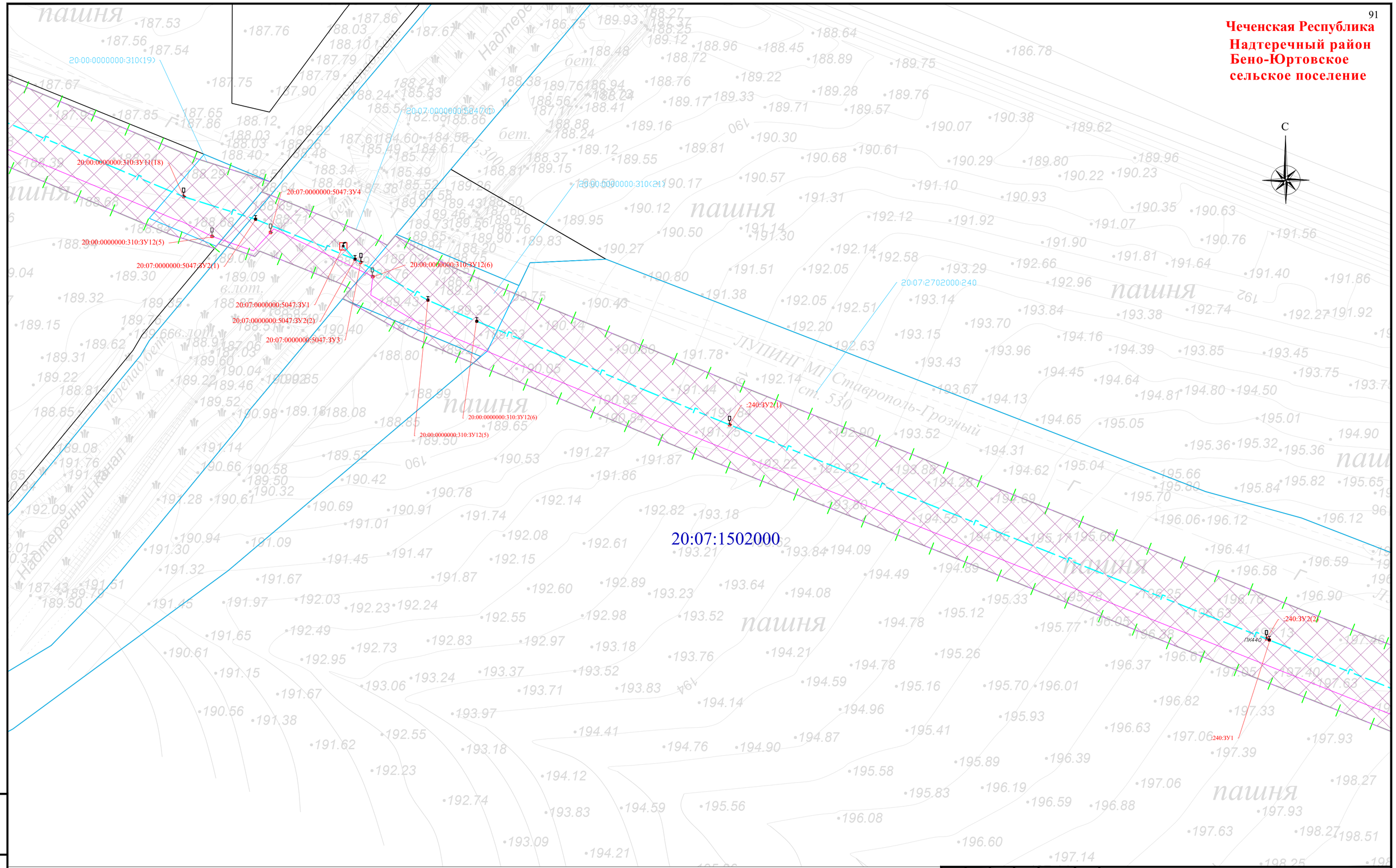


Схема расположения листов и Условные обозначения представлены на листе 00

| Изм. | Кол. уч. | Лист | № док. | Подпись | Дата |
|---|---|---|---|---|---|
| Разраб. | | Хромова Д.Б. | | | 04.2022 |
| Проверил | | Пересыпайло | | | 04.2022 |
| ГИП | | Щекина В.В. | | | 04.2022 |

Чеченская Республика

Внесение изменений в документацию по планировке территории для размещения объекта трубопроводного транспорта федерального значения «Магистральный газопровод «Моздок-Грозный

Раздел 1. «Проект межевания территории. Графическая часть»

| Стадия | Лист | Листов |
|---|---|---|
| П | 31 | |

Чертёж проекта межевания территории М 1:1000

QET

Взам. инв. №
Подп. и дата
Инв. № подл.

Формат А2

**Чеченская Республика**
**Надтеречный район**
**Бено-Юртовское**
**сельское поселение**




Схема расположения листов и Условные обозначения представлены на листе 00

| Изм. | Кол. уч. | Лист | № док. | Подпись | Дата |
|---|---|---|---|---|---|
| Разраб. | | Хромова Д.Б. | | | 04.2022 |
| Проверил | | Пересыпайло | | | 04.2022 |
| ГИП | | Щекина В.В. | | | 04.2022 |

Чеченская Республика

Внесение изменений в документацию по планировке территории для размещения объекта трубопроводного транспорта федерального значения «Магистральный газопровод «Моздок-Грозный

Раздел 1. «Проект межевания территории. Графическая часть»

| Стадия | Лист | Листов |
|---|---|---|
| П | 32 | |

Чертёж проекта межевания территории М 1:1000

QET

Взам. инв. №
Подп. и дата
Инв. № подл.

Формат А2

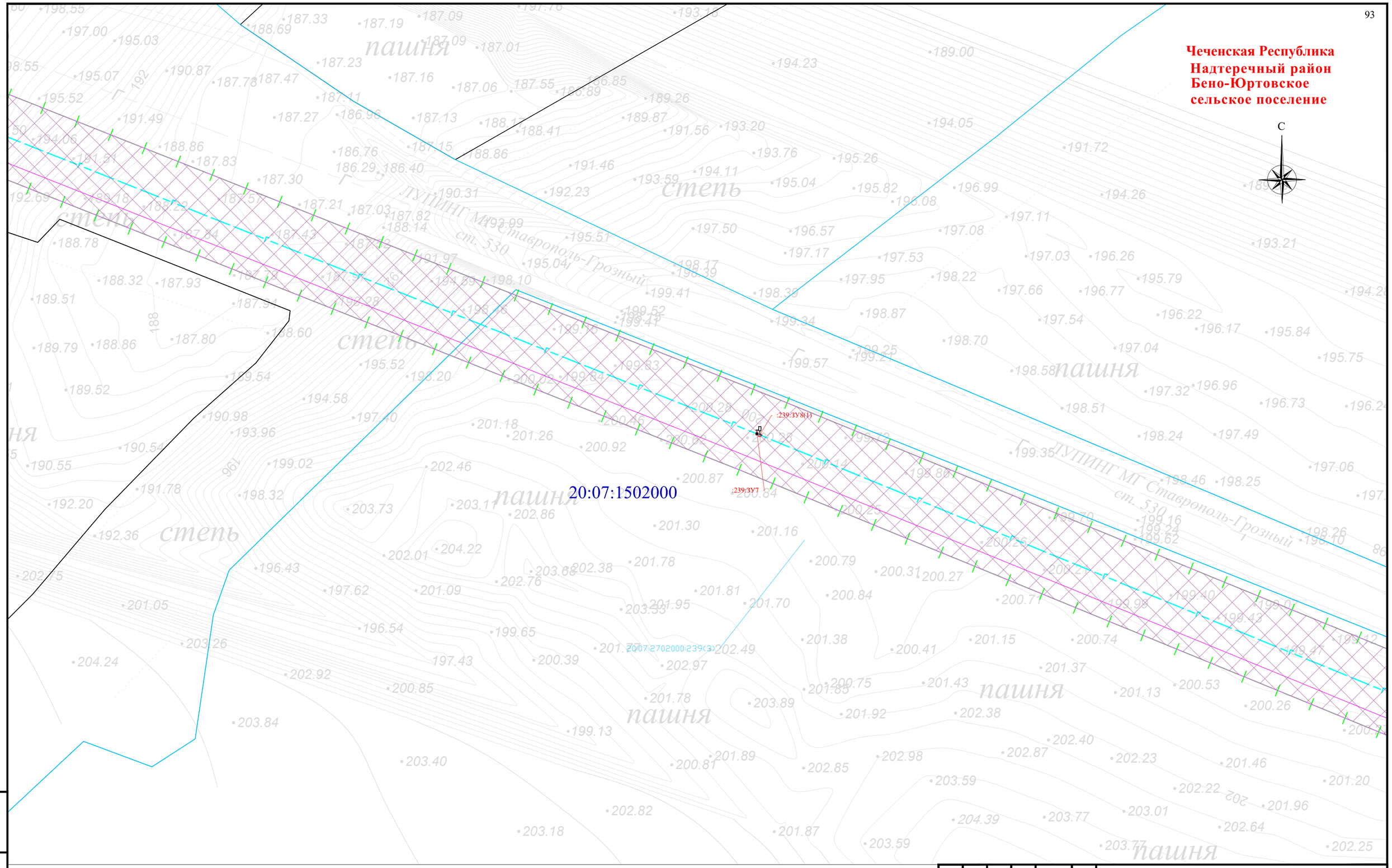


Схема расположения листов и Условные обозначения представлены на листе 00

| | | | | | | |
|---|---|---|---|---|---|---|
| Изм. | Кол. уч. | Лист | № док. | Подпись | Дата | Чеченская Республика |
| | | | | | | Внесение изменений в документацию по планировке территории для размещения объекта трубопроводного транспорта федерального значения «Магистральный газопровод «Моздок-Грозный |
| Разраб. | | Хромова Д.Б. | | | 04.2022 | Раздел 1. «Проект межевания территории. Графическая часть» |
| Проверил | | Пересыпайло | | | 04.2022 | Стадия: П; Лист: 33; Листов: |
| ГИП | | Щекина В.В. | | | 04.2022 | Чертёж проекта межевания территории М 1:1000 |

QET

Взам. инв. №

Подп. и дата

Инв. № подл.

Формат А2

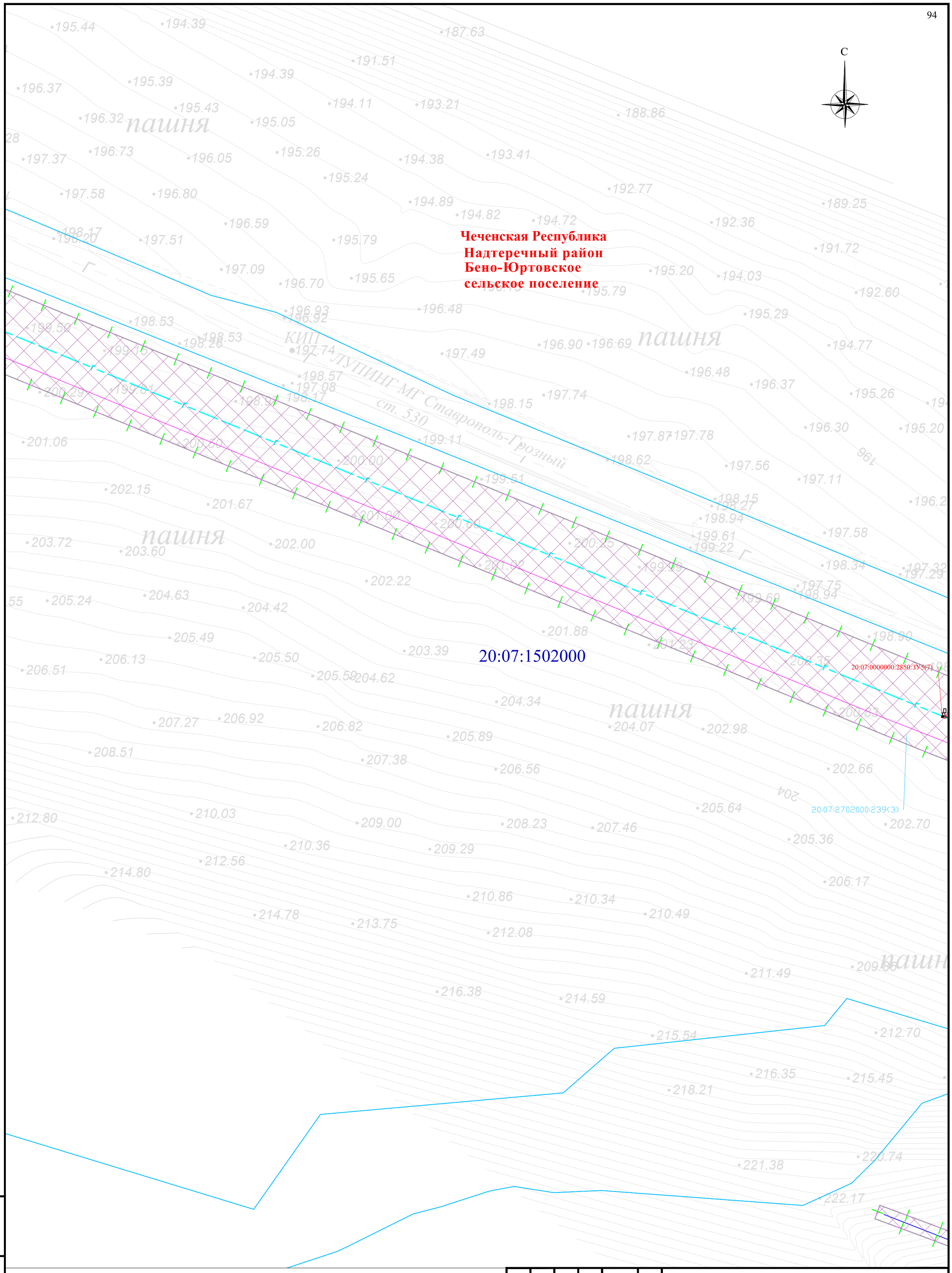


Схема расположения листов и Условные обозначения представлены на листе 00

| Изм. | Кол. уч. | Лист | № док | Подпись | Дата |
|---|---|---|---|---|---|
| Разраб. | | Хромова Д.Б | | | 04.2022 |
| Проверил | | Пересыпайло | | | 04.2022 |
| ГИП | | Щекина В.В | | | 04.2022 |

Чеченская Республика

Внесение изменений в документацию по планировке территории для размещения объекта трубопроводного транспорта федерального значения «Магистральный газопровод «Моздок-Грозный

| Раздел 1. «Проект межевания территории. Графическая часть» | Стадия | Лист | Листов |
|---|---|---|---|
| | П | 34 | |

Чертёж проекта межевания территории М 1:1000

QET

Взам. инв. №

Подп. и дата

Инв. № подл.

Формат А2

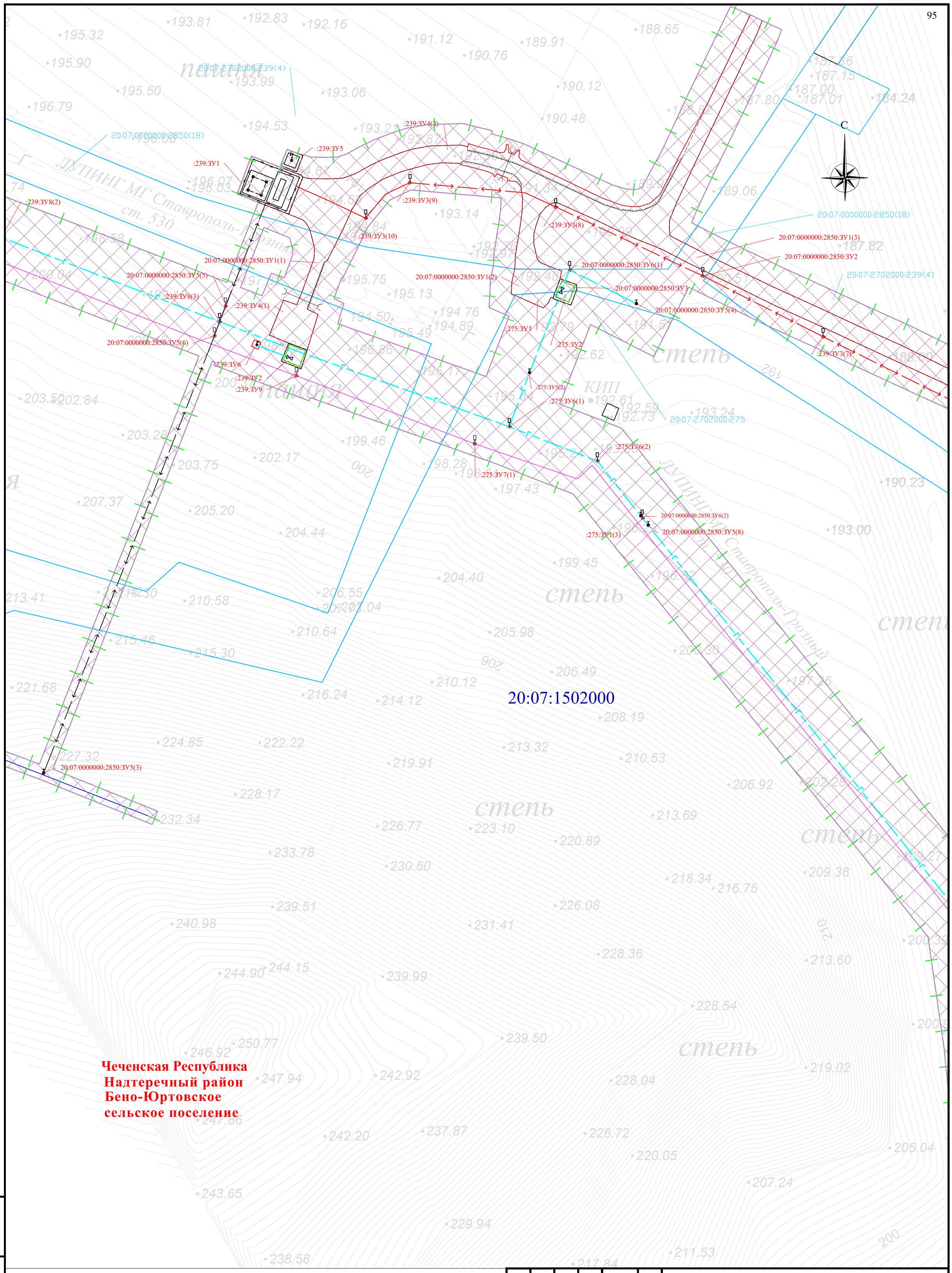


Схема расположения листов и Условные обозначения представлены на листе 00

| Изм. | Кол. уч. | Лист | № док | Подпись | Дата |
|---|---|---|---|---|---|
| Разраб. | | Хромова Д.Б | | | 04.2022 |
| Проверил | | Пересыпайло | | | 04.2022 |
| ГИП | | Щекина В.В | | | 04.2022 |

Чеченская Республика

Внесение изменений в документацию по планировке территории для размещения объекта трубопроводного транспорта федерального значения «Магистральный газопровод «Моздок-Грозный

Раздел 1. «Проект межевания территории. Графическая часть»

| Стадия | Лист | Листов |
|---|---|---|
| П | 35 | |

Чертёж проекта межевания территории М 1:1000

QET

Взам. инв. №

Подп. и дата

Инв. № подл.

Формат А2

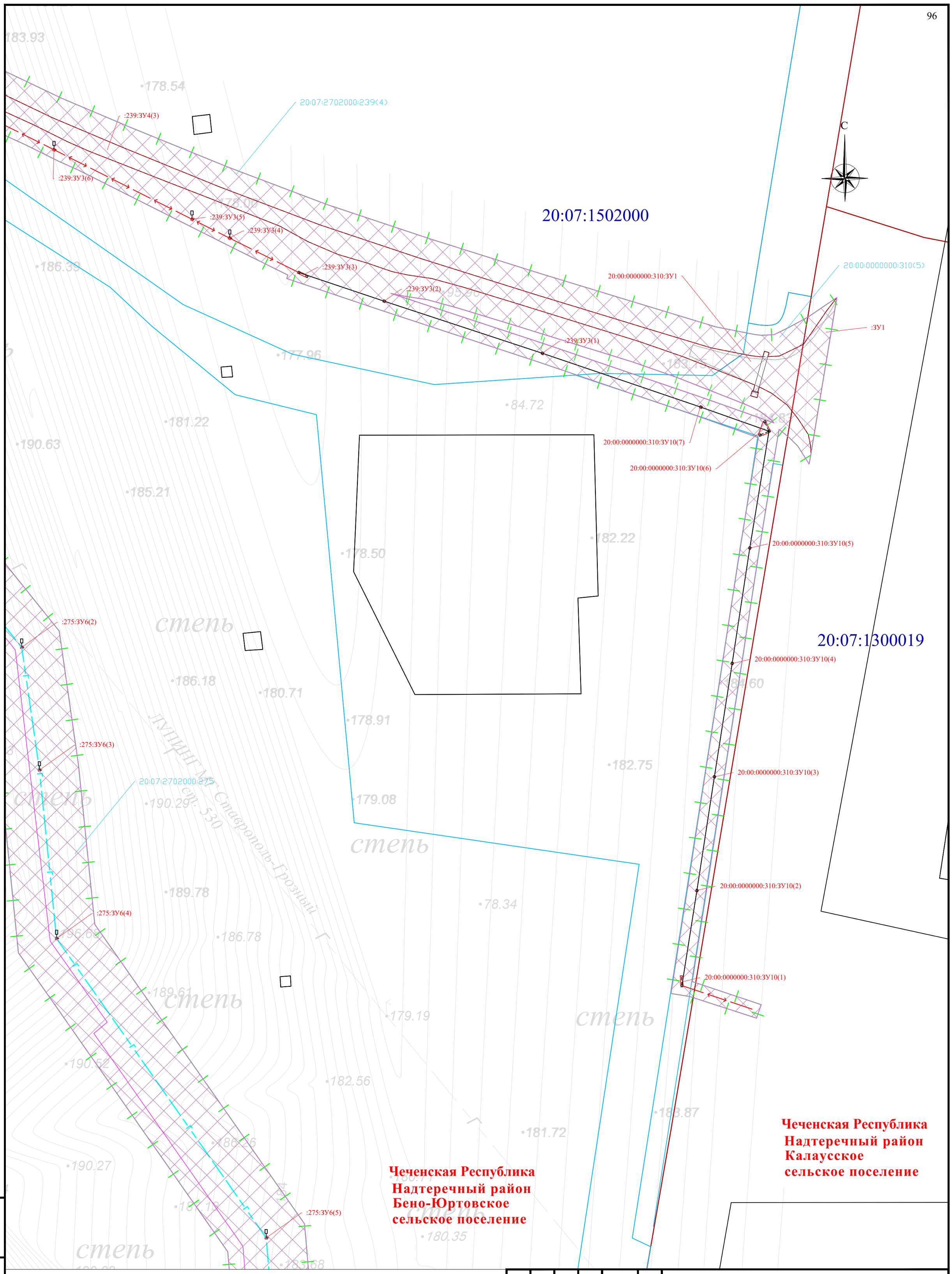


Схема расположения листов и Условные обозначения представлены на листе 00

| Изм. | Кол. уч. | Лист | № док | Подпись | Дата |
|---|---|---|---|---|---|
| Разраб. | | Хромова Д.Б | | | 04.2022 |
| Проверил | | Пересыпайло | | | 04.2022 |
| ГИП | | Щекина В.В | | | 04.2022 |

Чеченская Республика

Внесение изменений в документацию по планировке территории для размещения объекта трубопроводного транспорта федерального значения «Магистральный газопровод «Моздок-Грозный

Раздел 1. «Проект межевания территории. Графическая часть»

| Стадия | Лист | Листов |
|---|---|---|
| П | 36 | |

Чертёж проекта межевания территории М 1:1000

QET

Формат А2

Взам. инв. №

Подп. и дата

Инв. № подл.

Чеченская Республика
Надтеречный район
Бено-Юртовское
сельское поселение

Чеченская Республика
Надтеречный район
Калаусское
сельское поселение

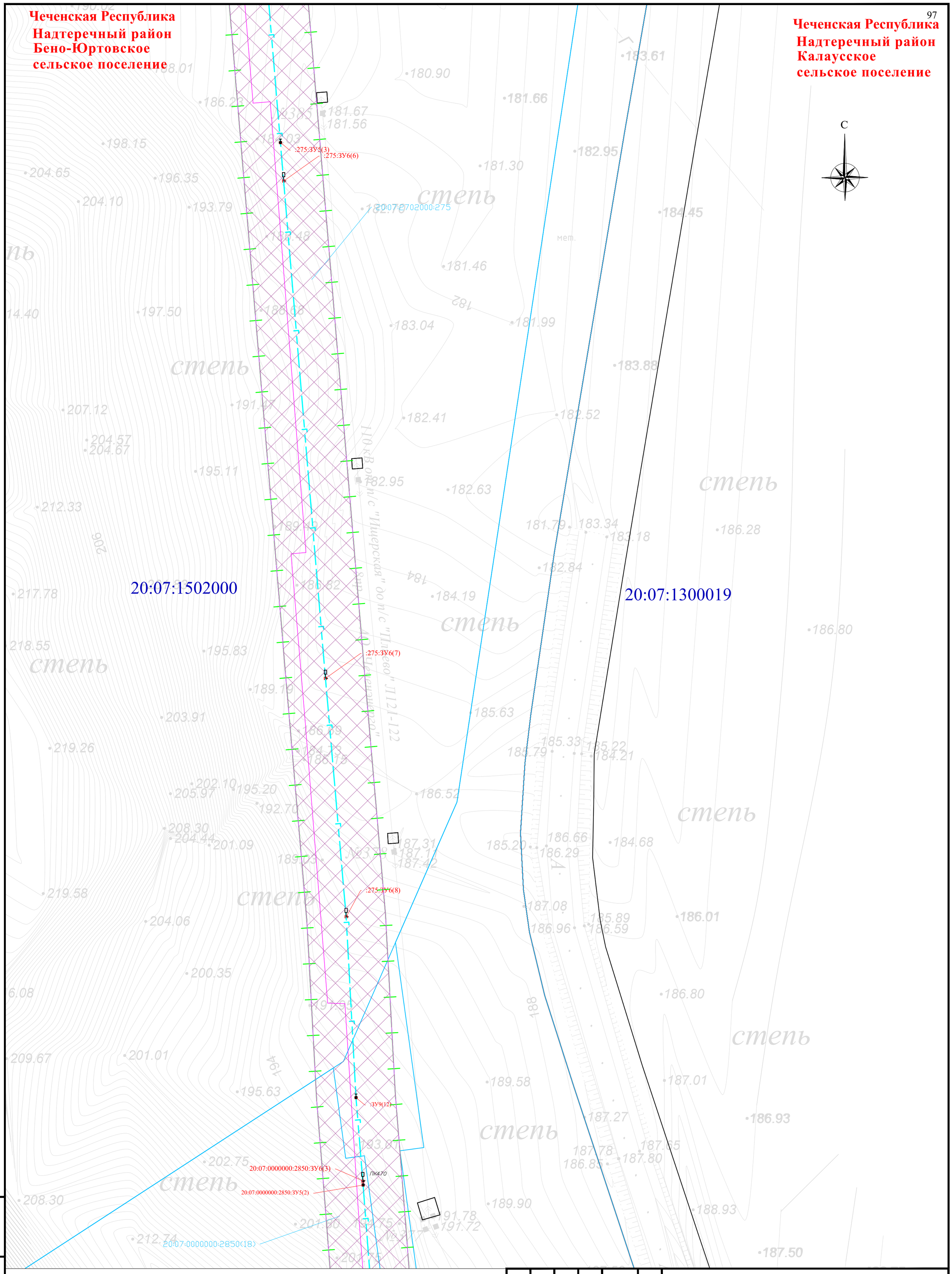


Схема расположения листов и Условные обозначения представлены на листе 00

| Изм. | Кол. уч. | Лист | № док | Подпись | Дата |
|---|---|---|---|---|---|
| Разраб. | | Хромова Д.Б | | | 04.2022 |
| Проверил | | Пересыпайло | | | 04.2022 |
| ГИП | | Щекина В.В | | | 04.2022 |

Чеченская Республика

Внесение изменений в документацию по планировке территории для размещения объекта трубопроводного транспорта федерального значения «Магистральный газопровод «Моздок-Грозный

Раздел 1. «Проект межевания территории. Графическая часть»

| Стадия | Лист | Листов |
|---|---|---|
| П | 37 | |

Чертёж проекта межевания территории М 1:1000

QET

Взам. инв. N°

Подп. и дата

Инв. N° подл.

Формат А2

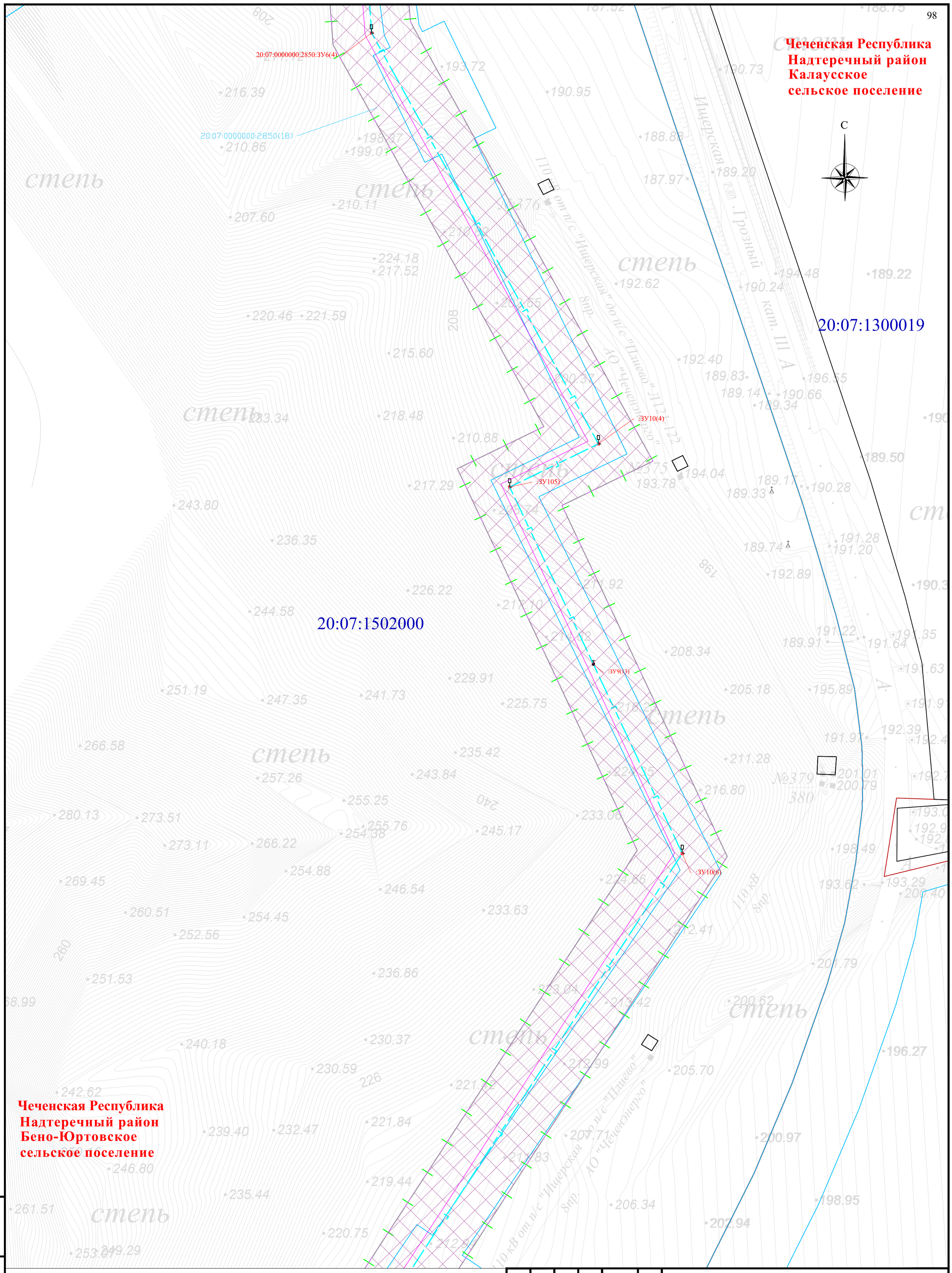


Схема расположения листов и Условные обозначения представлены на листе 00

| Изм. | Кол. уч. | Лист | № док | Подпись | Дата |
|---|---|---|---|---|---|
| Разраб. | | Хромова Д.Б | | | 04.2022 |
| Проверил | | Пересыпайло | | | 04.2022 |
| ГИП | | Щекина В.В | | | 04.2022 |

Чеченская Республика

Внесение изменений в документацию по планировке территории для размещения объекта трубопроводного транспорта федерального значения «Магистральный газопровод «Моздок-Грозный

Раздел 1. «Проект межевания территории. Графическая часть»

| Стадия | Лист | Листов |
|---|---|---|
| П | 38 | |

Чертёж проекта межевания территории М 1:1000

QET

Взам. инв. N°

Подп. и дата

Инв. N° подл.

Формат А2

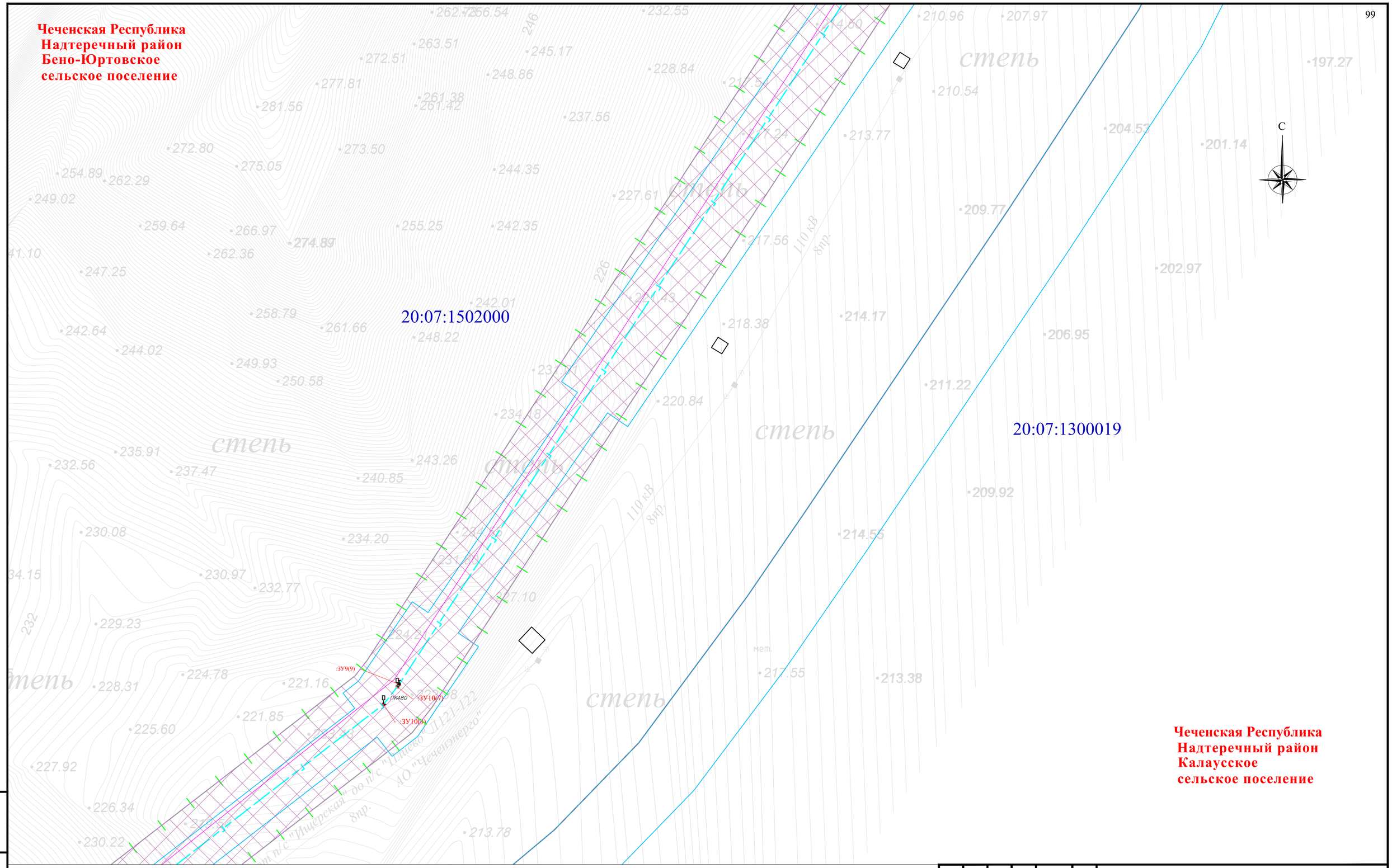


Схема расположения листов и Условные обозначения представлены на листе 00

| | | | | | | |
|---|---|---|---|---|---|---|
| Изм. | Кол. уч. | Лист | № док. | Подпись | Дата | Чеченская Республика |
| | | | | | | Внесение изменений в документацию по планировке территории для размещения объекта трубопроводного транспорта федерального значения «Магистральный газопровод «Моздок-Грозный |
| Разраб. | | Хромова Д.Б | | | 04.2022 | Раздел 1. «Проект межевания территории. Графическая часть» — Стадия: П; Лист: 39; Листов: |
| Проверил | | Пересыпайло | | | 04.2022 | |
| ГИП | | Щекина В.В | | | 04.2022 | Чертёж проекта межевания территории М 1:1000 — QET |

Взам. инв. №

Подп. и дата

Инв. № подл.

Формат А2

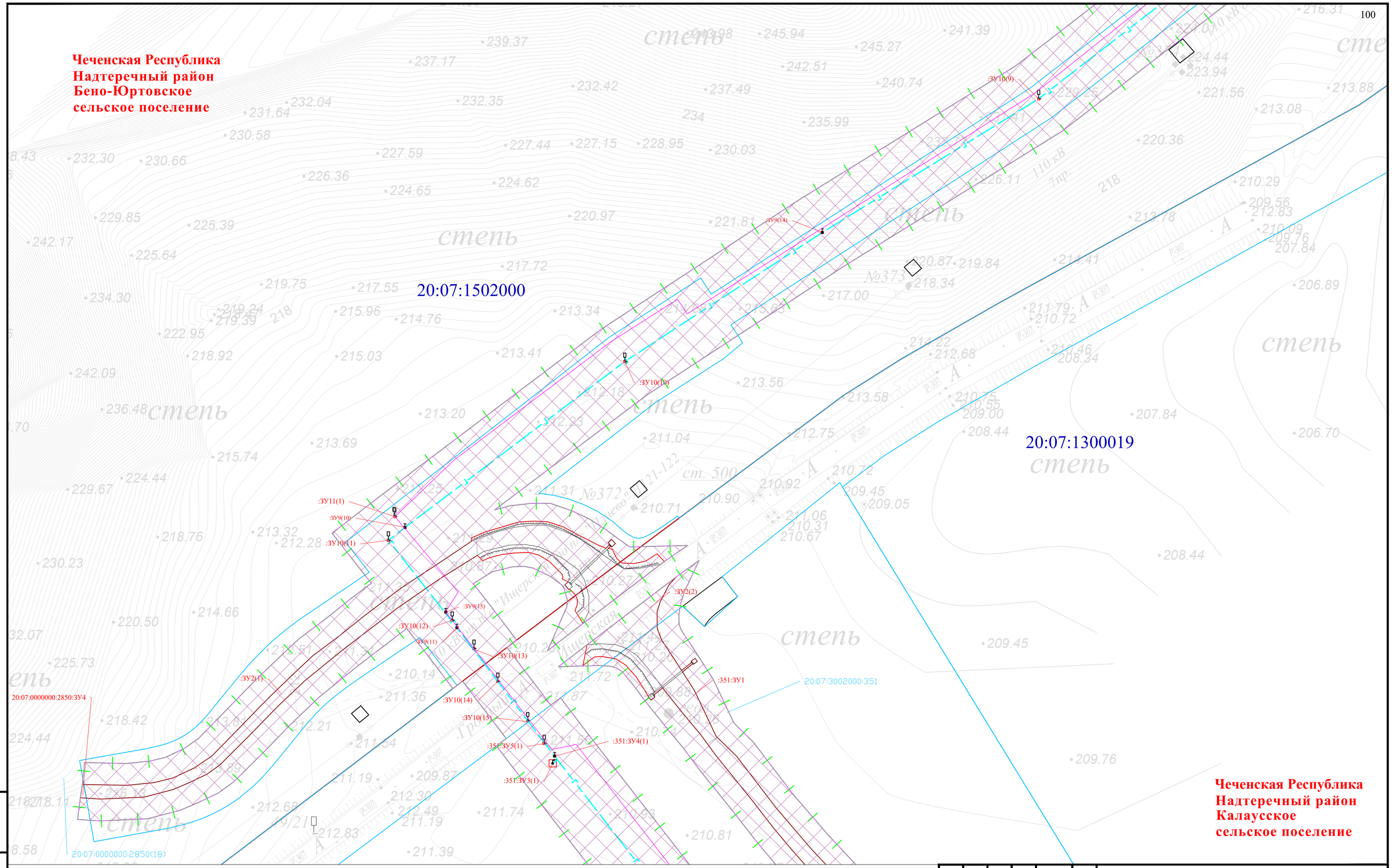


Схема расположения листов и Условные обозначения представлены на листе 00

| Изм. | Кол. уч. | Лист | № док | Подпись | Дата |
|---|---|---|---|---|---|
| Разраб. | | Хромова Д.Б | | | 04.2022 |
| Проверил | | Пересыпайло | | | 04.2022 |
| ГИП | | Щекина В.В | | | 04.2022 |

Чеченская Республика

Внесение изменений в документацию по планировке территории для размещения объекта трубопроводного транспорта федерального значения «Магистральный газопровод «Моздок-Грозный

Раздел 1. «Проект межевания территории. Графическая часть»

| Стадия | Лист | Листов |
|---|---|---|
| П | 40 | |

Чертёж проекта межевания территории М 1:1000

QET

Взам. инв. №

Подп. и дата

Инв. № подл.

Формат А2

**Чеченская Республика**
**Надтеречный район**
**Калаусское**
**сельское поселение**

Схема расположения листов и Условные обозначения представлены на листе 00

| Изм. | Кол. уч. | Лист | № док. | Подпись | Дата |
|---|---|---|---|---|---|
| Разраб. | | Хромова Д.Б. | | | 04.2022 |
| Проверил | | Пересыпайло | | | 04.2022 |
| ГИП | | Щекина В.В | | | 04.2022 |

Чеченская Республика

Внесение изменений в документацию по планировке территории для размещения объекта трубопроводного транспорта федерального значения «Магистральный газопровод «Моздок-Грозный

Раздел 1. «Проект межевания территории. Графическая часть»

| Стадия | Лист | Листов |
|---|---|---|
| П | 41 | |

Чертёж проекта межевания территории М 1:1000

QET

Взам. инв. №
Подп. и дата
Инв. № подл.

Формат А2

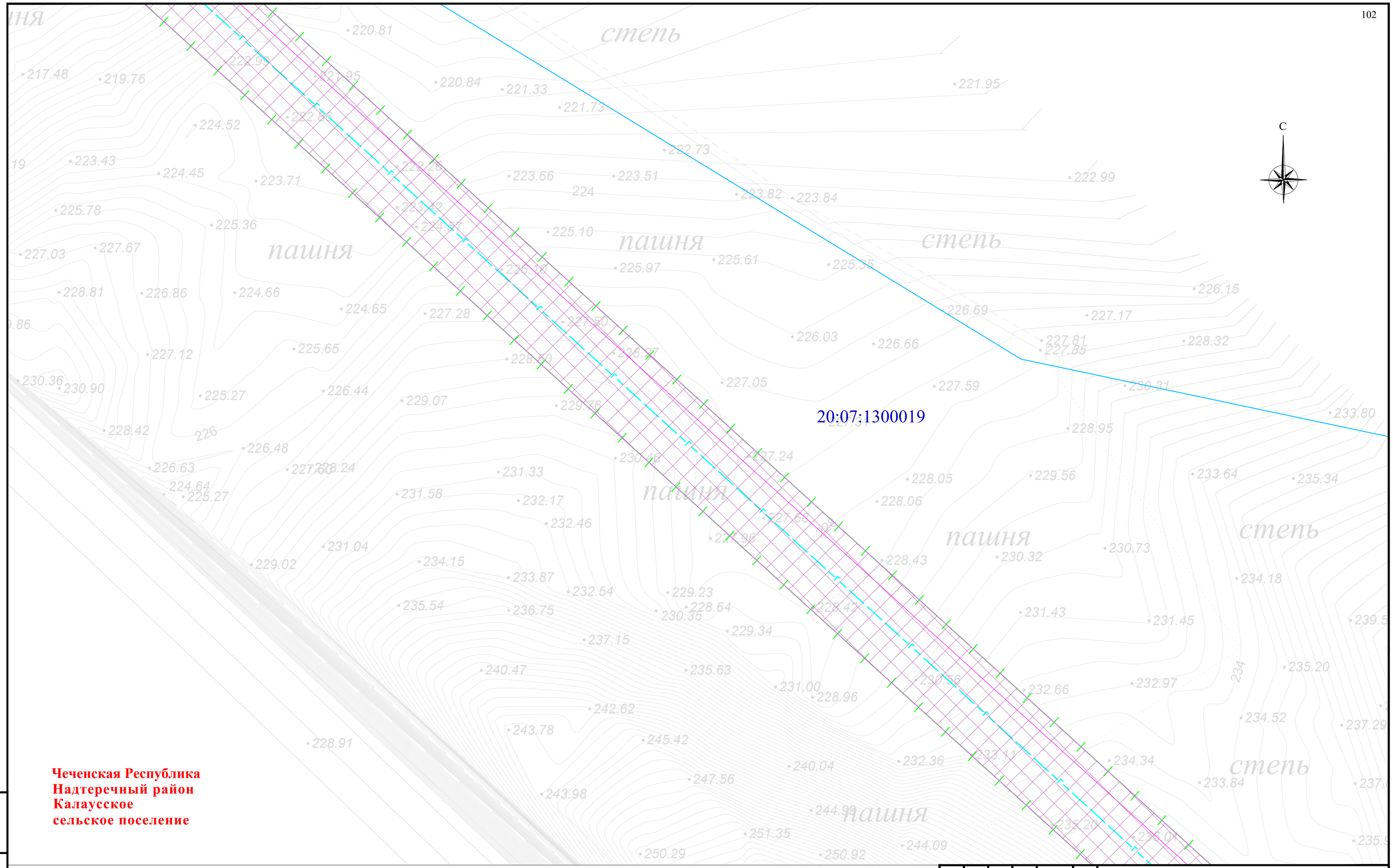


**Чеченская Республика**
**Надтеречный район**
**Калаусское**
**сельское поселение**

Схема расположения листов и Условные обозначения представлены на листе 00

| Изм. | Кол. уч. | Лист | № док. | Подпись | Дата |
|---|---|---|---|---|---|
| Разраб. | | Хромова Д.Б. | | | 04.2022 |
| Проверил | | Пересыпайло | | | 04.2022 |
| ГИП | | Щекина В.В. | | | 04.2022 |

Чеченская Республика

Внесение изменений в документацию по планировке территории для размещения объекта трубопроводного транспорта федерального значения «Магистральный газопровод «Моздок-Грозный

Раздел 1. «Проект межевания территории. Графическая часть»

| Стадия | Лист | Листов |
|---|---|---|
| П | 42 | |

Чертёж проекта межевания территории М 1:1000

QET

Взам. инв. №
Подп. и дата
Инв. № подл.

Формат А2

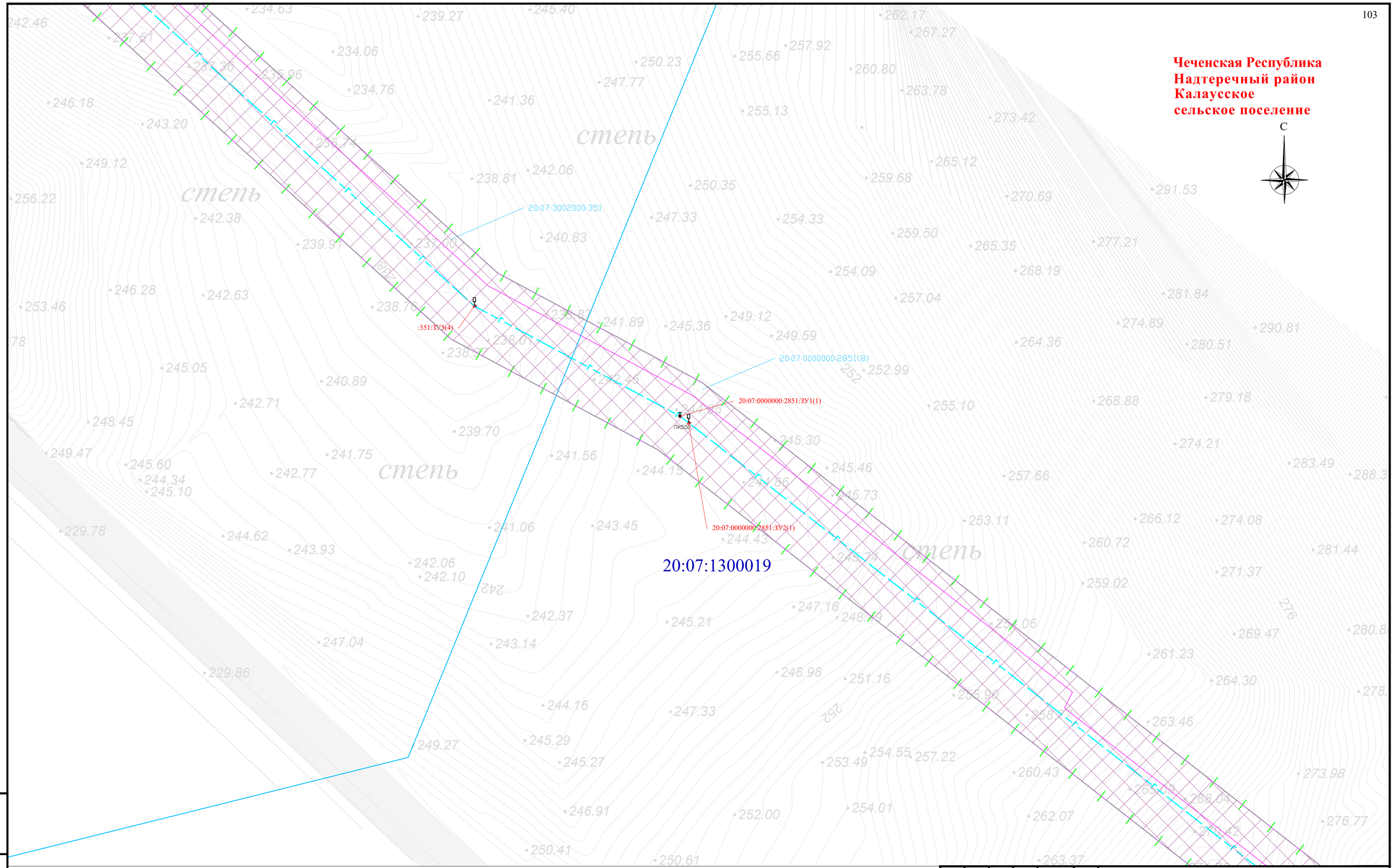


Схема расположения листов и Условные обозначения представлены на листе 00

| Изм. | Кол. уч. | Лист | № док. | Подпись | Дата |
|---|---|---|---|---|---|
| Разраб. | | Хромова Д.Б. | | | 04.2022 |
| Проверил | | Пересыпайло | | | 04.2022 |
| ГИП | | Щекина В.В. | | | 04.2022 |

Чеченская Республика

Внесение изменений в документацию по планировке территории для размещения объекта трубопроводного транспорта федерального значения «Магистральный газопровод «Моздок-Грозный

Раздел 1. «Проект межевания территории. Графическая часть»

| Стадия | Лист | Листов |
|---|---|---|
| П | 43 | |

Чертёж проекта межевания территории М 1:1000

QET

Взам. инв. №

Подп. и дата

Инв. № подл.

Формат А2

**Чеченская Республика**
**Надтеречный район**
**Калаусское**
**сельское поселение**

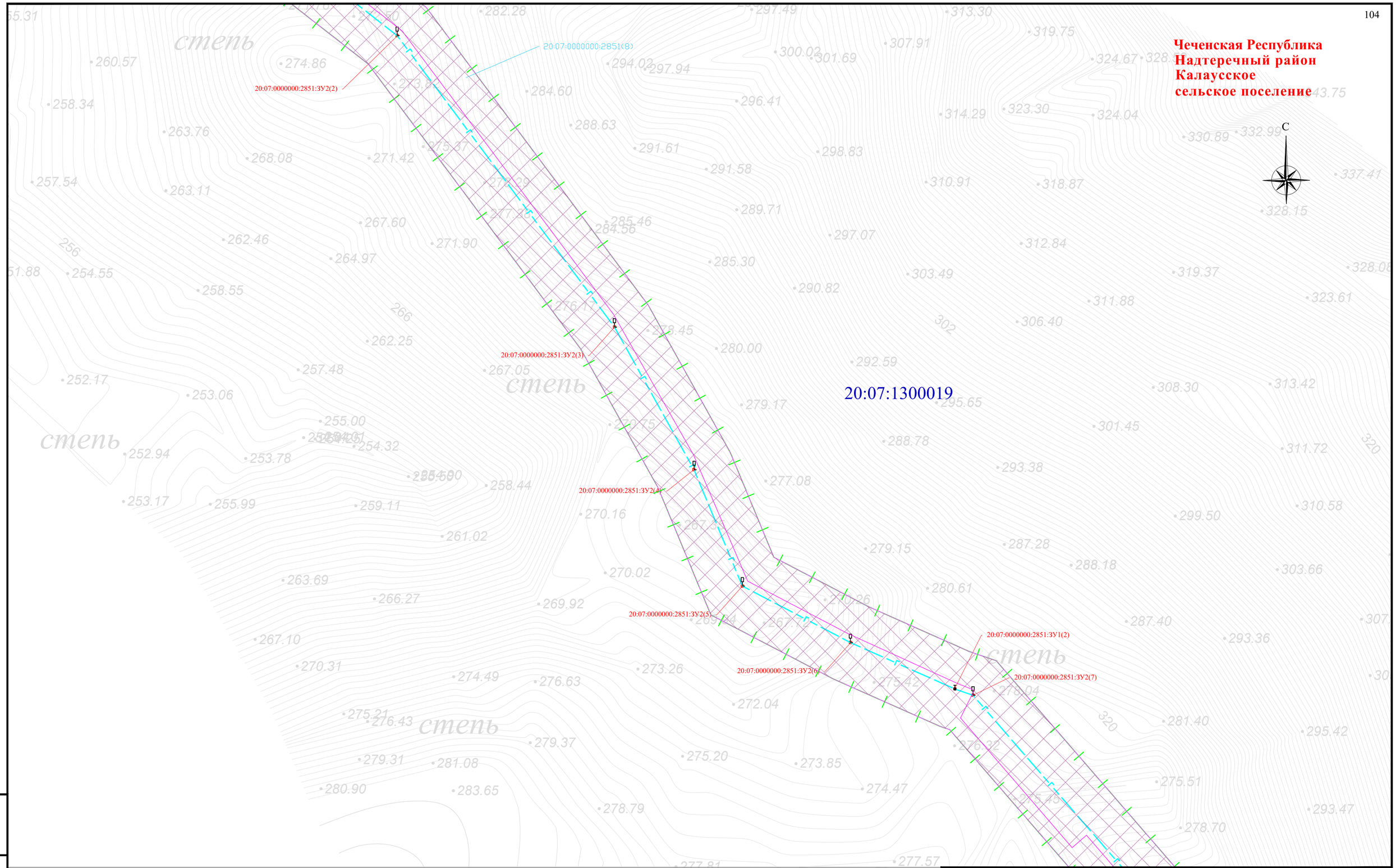


Схема расположения листов и Условные обозначения представлены на листе 00

| Изм. | Кол. уч. | Лист | № док. | Подпись | Дата |
|---|---|---|---|---|---|
| Разраб. | | Хромова Д.Б. | | | 04.2022 |
| Проверил | | Пересыпайло | | | 04.2022 |
| ГИП | | Щекина В.В. | | | 04.2022 |

Чеченская Республика

Внесение изменений в документацию по планировке территории для размещения объекта трубопроводного транспорта федерального значения «Магистральный газопровод «Моздок-Грозный

Раздел 1. «Проект межевания территории. Графическая часть»

| Стадия | Лист | Листов |
|---|---|---|
| П | 44 | |

Чертёж проекта межевания территории М 1:1000

QET

Взам. инв. №

Подп. и дата

Инв. № подл.

Формат А2

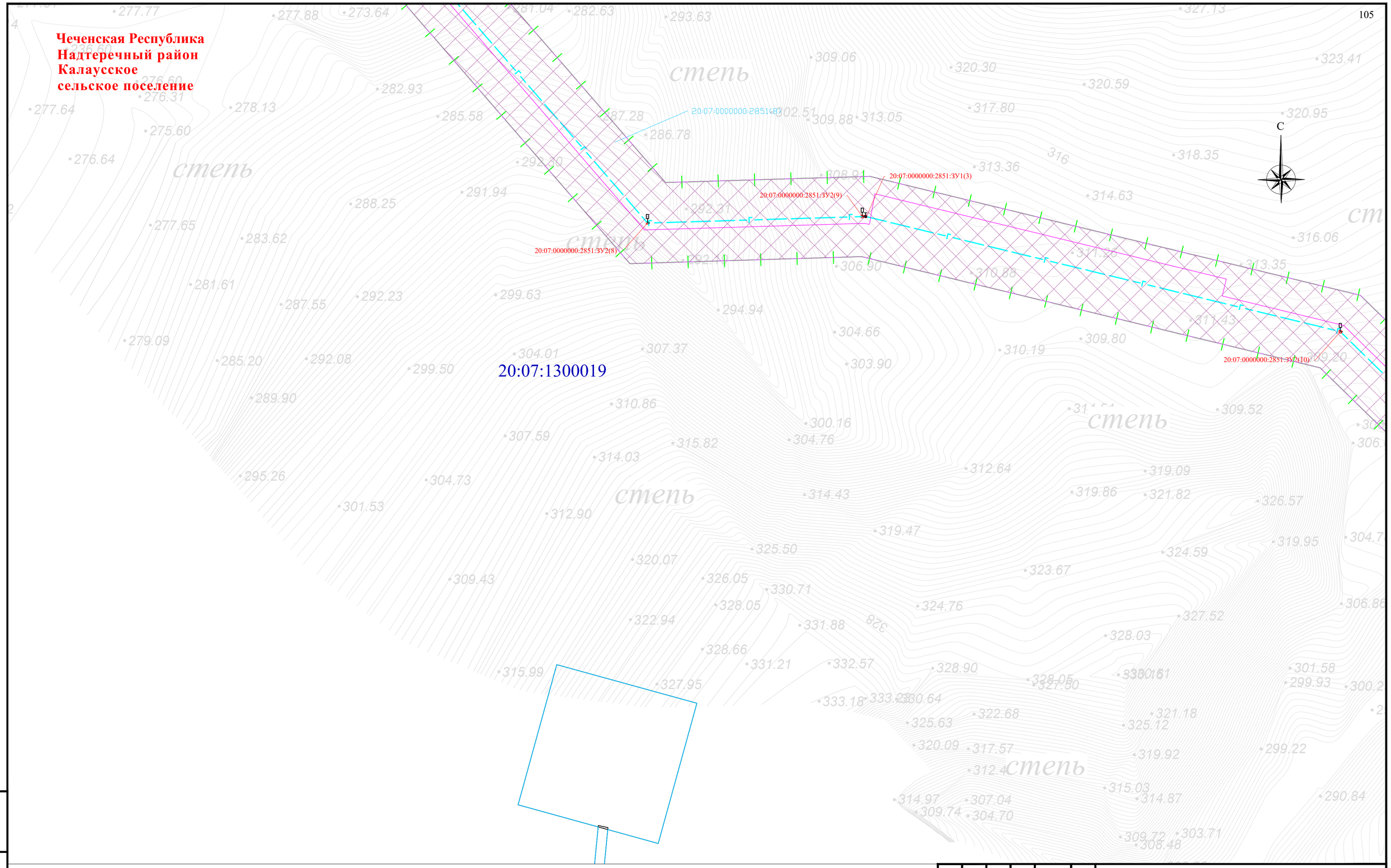


Схема расположения листов и Условные обозначения представлены на листе 00

| Изм. | Кол. уч. | Лист | № док. | Подпись | Дата |
|---|---|---|---|---|---|
| Разраб. | | Хромова Д.Б. | | | 04.2022 |
| Проверил | | Пересыпайло | | | 04.2022 |
| ГИП | | Щекина В.В. | | | 04.2022 |

Чеченская Республика

Внесение изменений в документацию по планировке территории для размещения объекта трубопроводного транспорта федерального значения «Магистральный газопровод «Моздок-Грозный

Раздел 1. «Проект межевания территории. Графическая часть»

| Стадия | Лист | Листов |
|---|---|---|
| П | 45 | |

Чертёж проекта межевания территории М 1:1000

QET

Формат А2

Взам. инв. №

Подп. и дата

Инв. № подл.

**Чеченская Республика**
**Надтеречный район**
**Калаусское**
**сельское поселение**

С

20:07:0000000:2851(8)

20:07:0000000:2851:ЗУ2(11)

20:07:0000000:2851:ЗУ2(12)

20:07:0000000:2851:ЗУ2(13)

20:07:0000000:2851:ЗУ2(14)

20:07:0000000:2851:ЗУ2(15)

20:07:1300019

Схема расположения листов и Условные обозначения представлены на листе 00

| Изм. | Кол. уч. | Лист | № док | Подпись | Дата |
|---|---|---|---|---|---|
| Разраб. | | Хромова Д.Б | | | 04.2022 |
| Проверил | | Пересыпайло | | | 04.2022 |
| ГИП | | Щекина В.В | | | 04.2022 |

Чеченская Республика

Внесение изменений в документацию по планировке территории для размещения объекта трубопроводного транспорта федерального значения «Магистральный газопровод «Моздок-Грозный

Раздел 1. «Проект межевания территории. Графическая часть»

| Стадия | Лист | Листов |
|---|---|---|
| П | 46 | |

Чертёж проекта межевания территории М 1:1000

QET

Взам. инв. №

Подп. и дата

Инв. № подл.

Формат А2

**Чеченская Республика**
**Надтеречный район**
**Калаусское**
**сельское поселение**

С

20:07:0000000:2851(8)

20:07:0000000:2851:ЗУ2(11)

20:07:0000000:2851:ЗУ2(12)

20:07:0000000:2851:ЗУ2(13)

20:07:0000000:2851:ЗУ2(14)

20:07:0000000:2851:ЗУ2(15)

20:07:1300019

Схема расположения листов и Условные обозначения представлены на листе 00

| Изм. | Кол. уч. | Лист | № док | Подпись | Дата |
|---|---|---|---|---|---|
| Разраб. | | Хромова Д.Б | | | 04.2022 |
| Проверил | | Пересыпайло | | | 04.2022 |
| ГИП | | Щекина В.В | | | 04.2022 |

Чеченская Республика

Внесение изменений в документацию по планировке территории для размещения объекта трубопроводного транспорта федерального значения «Магистральный газопровод «Моздок-Грозный

Раздел 1. «Проект межевания территории. Графическая часть»

| Стадия | Лист | Листов |
|---|---|---|
| П | 47 | |

Чертёж проекта межевания территории М 1:1000

QET

Взам. инв. №

Подп. и дата

Инв. № подл.

Формат А2

**Чеченская Республика**
**Надтеречный район**
**Калаусское**
**сельское поселение**

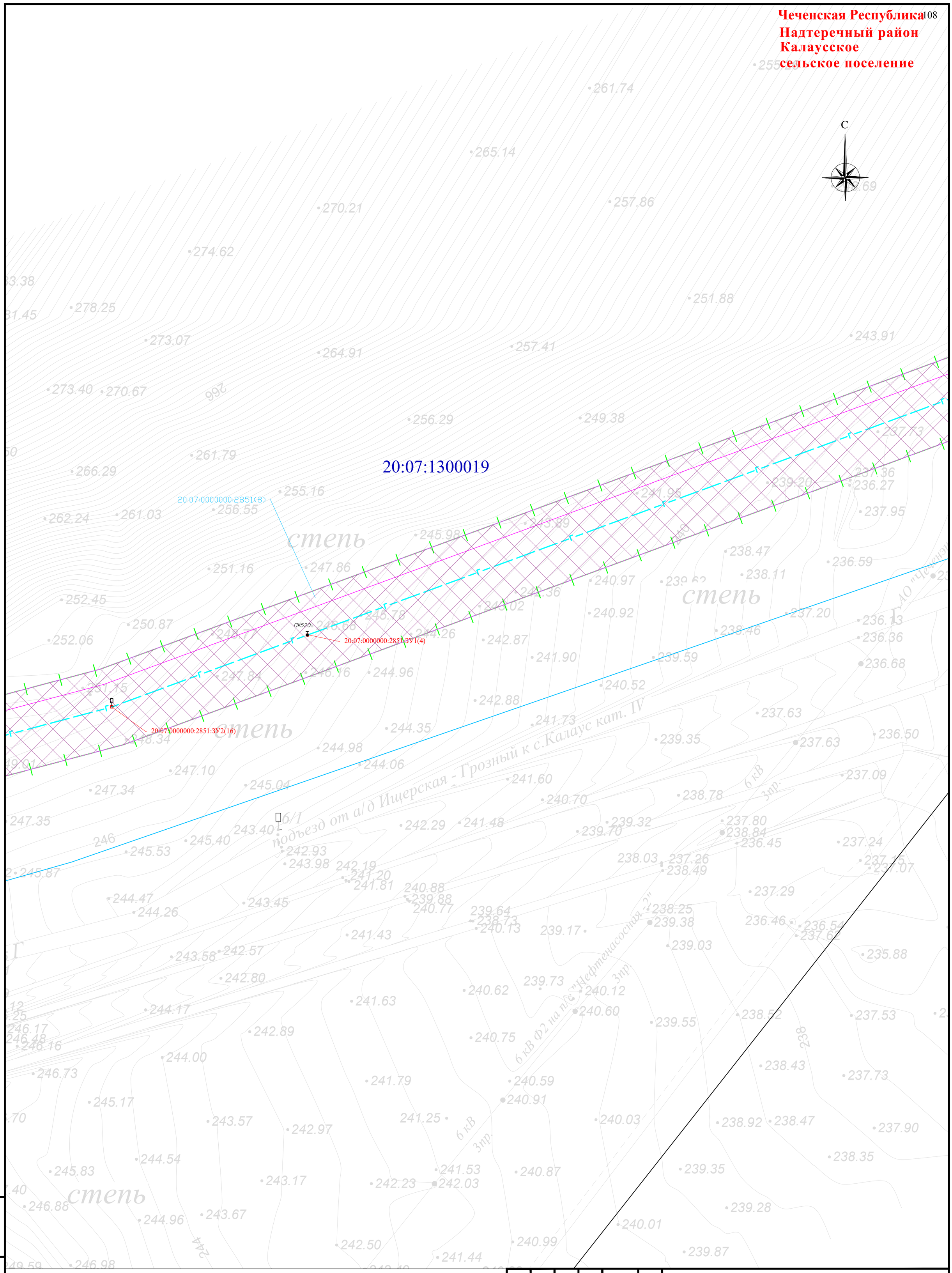


Схема расположения листов и Условные обозначения представлены на листе 00

| Изм. | Кол. уч. | Лист | № док | Подпись | Дата |
|---|---|---|---|---|---|
| Разраб. | | Хромова Д.Б | | | 04.2022 |
| Проверил | | Пересыпайло | | | 04.2022 |
| ГИП | | Щекина В.В | | | 04.2022 |

Чеченская Республика

Внесение изменений в документацию по планировке территории для размещения объекта трубопроводного транспорта федерального значения «Магистральный газопровод «Моздок-Грозный

Раздел 1. «Проект межевания территории. Графическая часть»

| Стадия | Лист | Листов |
|---|---|---|
| П | 48 | |

Чертёж проекта межевания территории М 1:1000

QET

Взам. инв. №
Подп. и дата
Инв. № подл.

Формат А2

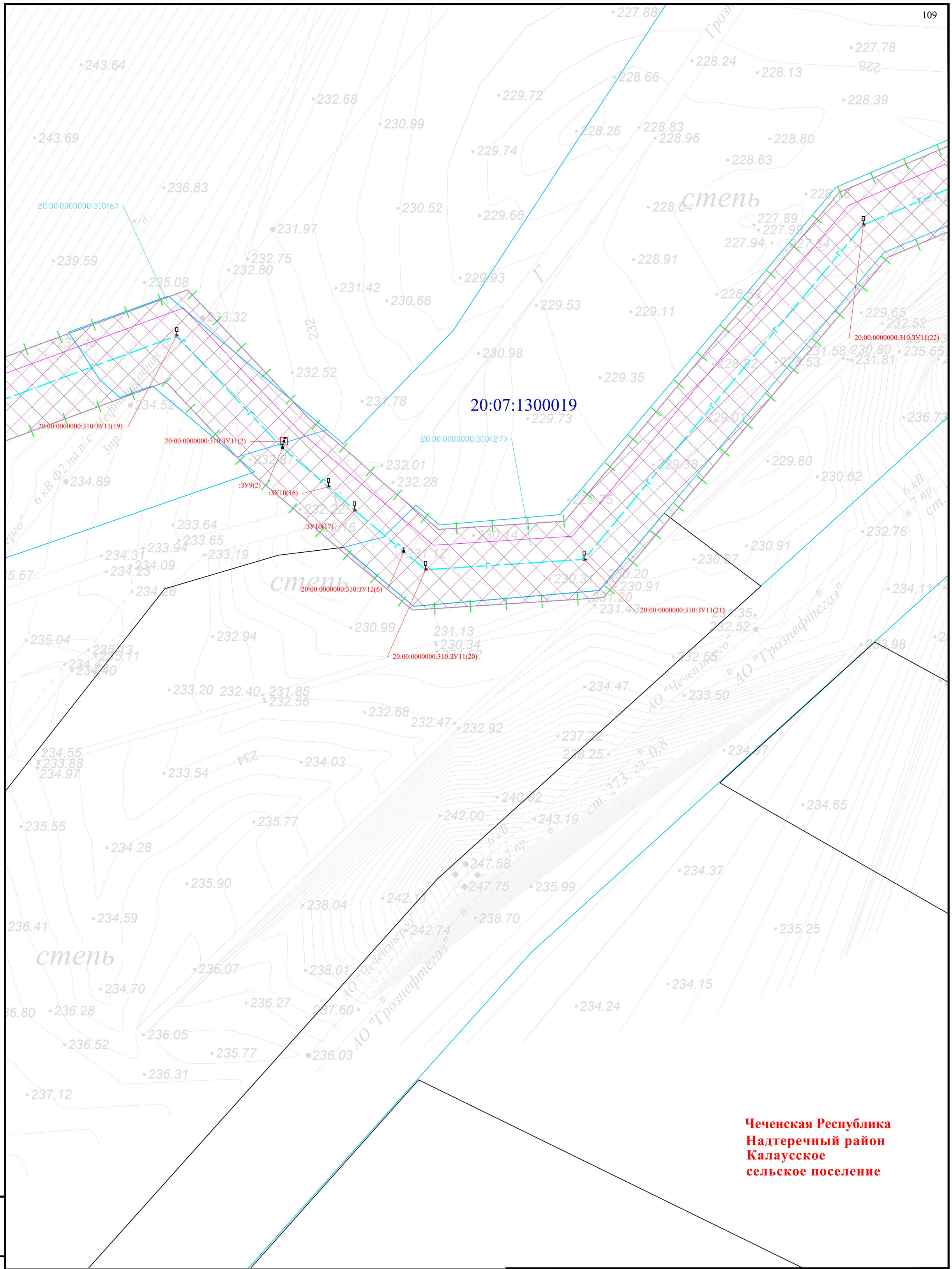


Схема расположения листов и Условные обозначения представлены на листе 00

| Изм. | Кол. уч. | Лист | № док | Подпись | Дата |
|---|---|---|---|---|---|
| Разраб. | | Хромова Д.Б | | | 04.2022 |
| Проверил | | Пересыпайло | | | 04.2022 |
| ГИП | | Щекина В.В | | | 04.2022 |

Чеченская Республика

Внесение изменений в документацию по планировке территории для размещения объекта трубопроводного транспорта федерального значения «Магистральный газопровод «Моздок-Грозный

Раздел 1. «Проект межевания территории. Графическая часть»

| Стадия | Лист | Листов |
|---|---|---|
| П | 49 | |

Чертёж проекта межевания территории М 1:1000

QET

Формат А2

Взам. инв. №

Подп. и дата

Инв. № подл.

**Чеченская Республика**
**Надтеречный район**
**Калаусское**
**сельское поселение**

С

:ЗУ3
20:00:0000000:310:ЗУ3
20:00:0000000:310:ЗУ12(8)
20:00:0000000:310:ЗУ12(7)
20:00:0000000:310:ЗУ11(29)
20:00:0000000:310:ЗУ11(28)
20:00:0000000:310:ЗУ11(26)
20:00:0000000:310:ЗУ11(27)
20:00:0000000:310:ЗУ11(34)
20:00:0000000:310:ЗУ4
20:00:0000000:310:ЗУ11(25)
20:00:0000000:310:ЗУ12(7)
20:00:0000000:310:ЗУ11(23)
20:00:0000000:310(27)

20:07:1300019

Схема расположения листов и Условные обозначения представлены на листе 00

| Изм. | Кол. уч. | Лист | № док | Подпись | Дата |
|---|---|---|---|---|---|
| Разраб. | | Хромова Д.Б | | | 04.2022 |
| Проверил | | Пересыпайло | | | 04.2022 |
| ГИП | | Щекина В.В | | | 04.2022 |

Чеченская Республика

Внесение изменений в документацию по планировке территории для размещения объекта трубопроводного транспорта федерального значения «Магистральный газопровод «Моздок-Грозный

Раздел 1. «Проект межевания территории. Графическая часть»

| Стадия | Лист | Листов |
|---|---|---|
| П | 50 | |

Чертёж проекта межевания территории М 1:1000

QET

Формат А2

Взам. инв. №
Подп. и дата
Инв. № подл.

**Чеченская Республика**
**Надтеречный район**
**Калаусское**
**сельское поселение**

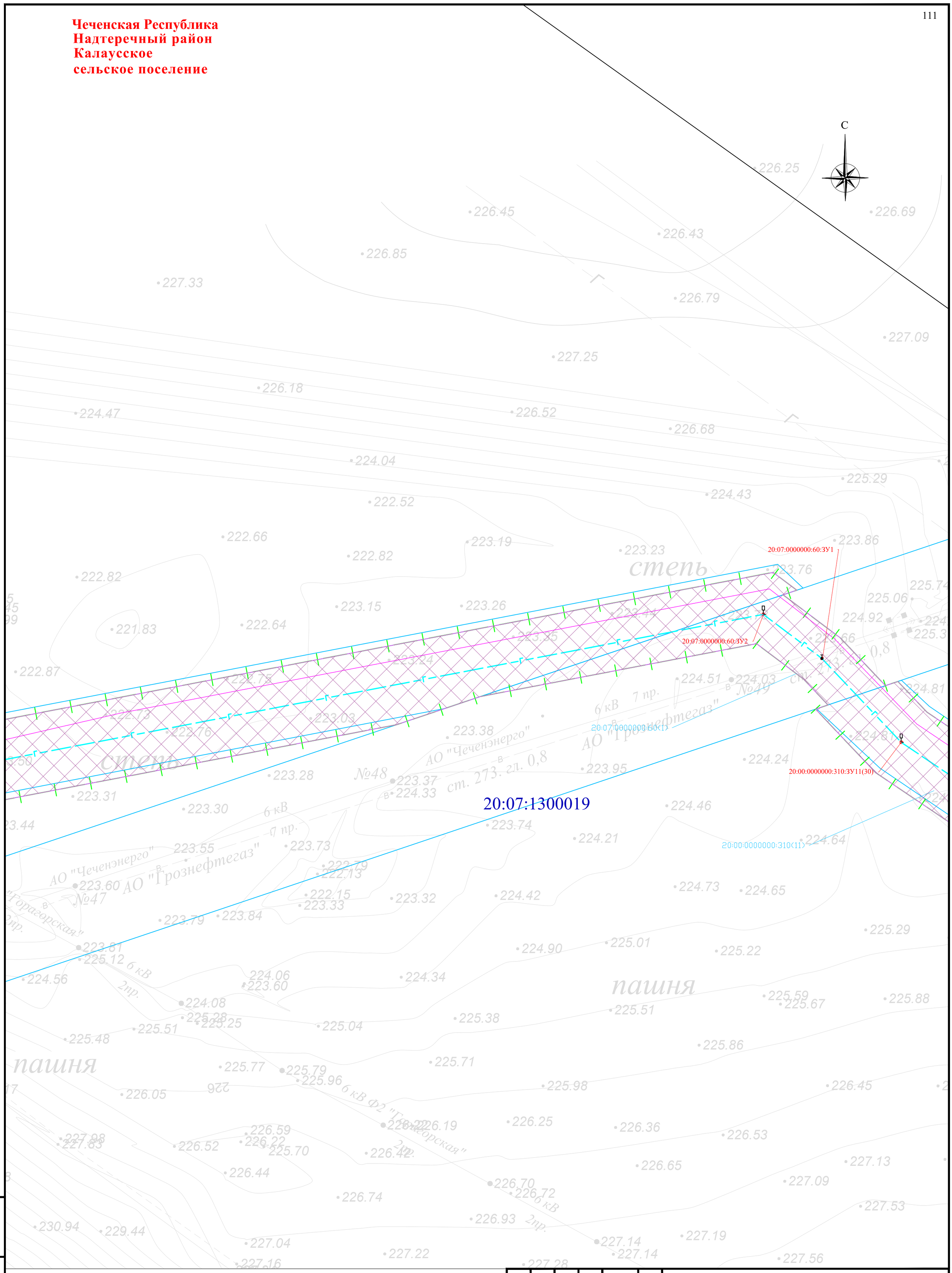


Схема расположения листов и Условные обозначения представлены на листе 00

| Изм. | Кол. уч. | Лист | № док | Подпись | Дата |
|---|---|---|---|---|---|
| Разраб. | | Хромова Д.Б | | | 04.2022 |
| Проверил | | Пересыпайло | | | 04.2022 |
| ГИП | | Щекина В.В | | | 04.2022 |

Чеченская Республика

Внесение изменений в документацию по планировке территории для размещения объекта трубопроводного транспорта федерального значения «Магистральный газопровод «Моздок-Грозный

Раздел 1. «Проект межевания территории. Графическая часть»

| Стадия | Лист | Листов |
|---|---|---|
| П | 51 | |

Чертёж проекта межевания территории М 1:1000

QET

Взам. инв. №
Подп. и дата
Инв. № подл.

Формат А2

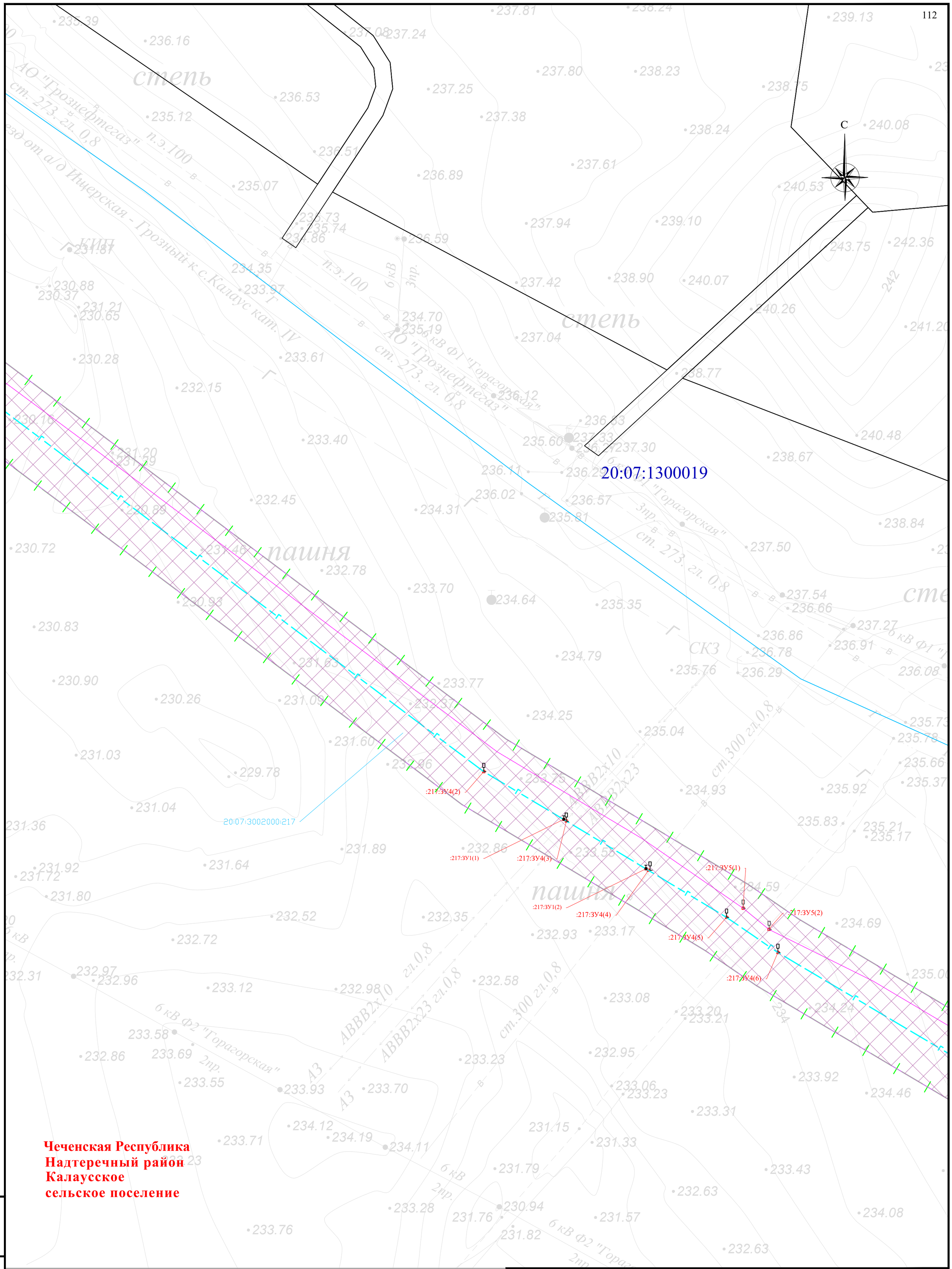


**Чеченская Республика**
**Надтеречный район**
**Калаусское**
**сельское поселение**

Схема расположения листов и Условные обозначения представлены на листе 00

| Изм. | Кол. уч. | Лист | № док | Подпись | Дата |
|---|---|---|---|---|---|
| Разраб. | | Хромова Д.Б | | | 04.2022 |
| Проверил | | Пересыпайло | | | 04.2022 |
| ГИП | | Щекина В.В | | | 04.2022 |

Чеченская Республика

Внесение изменений в документацию по планировке территории для размещения объекта трубопроводного транспорта федерального значения «Магистральный газопровод «Моздок-Грозный

Раздел 1. «Проект межевания территории. Графическая часть»

| Стадия | Лист | Листов |
|---|---|---|
| П | 52 | |

Чертёж проекта межевания территории М 1:1000

QET

Взам. инв. №

Подп. и дата

Инв. № подл.

Формат А2

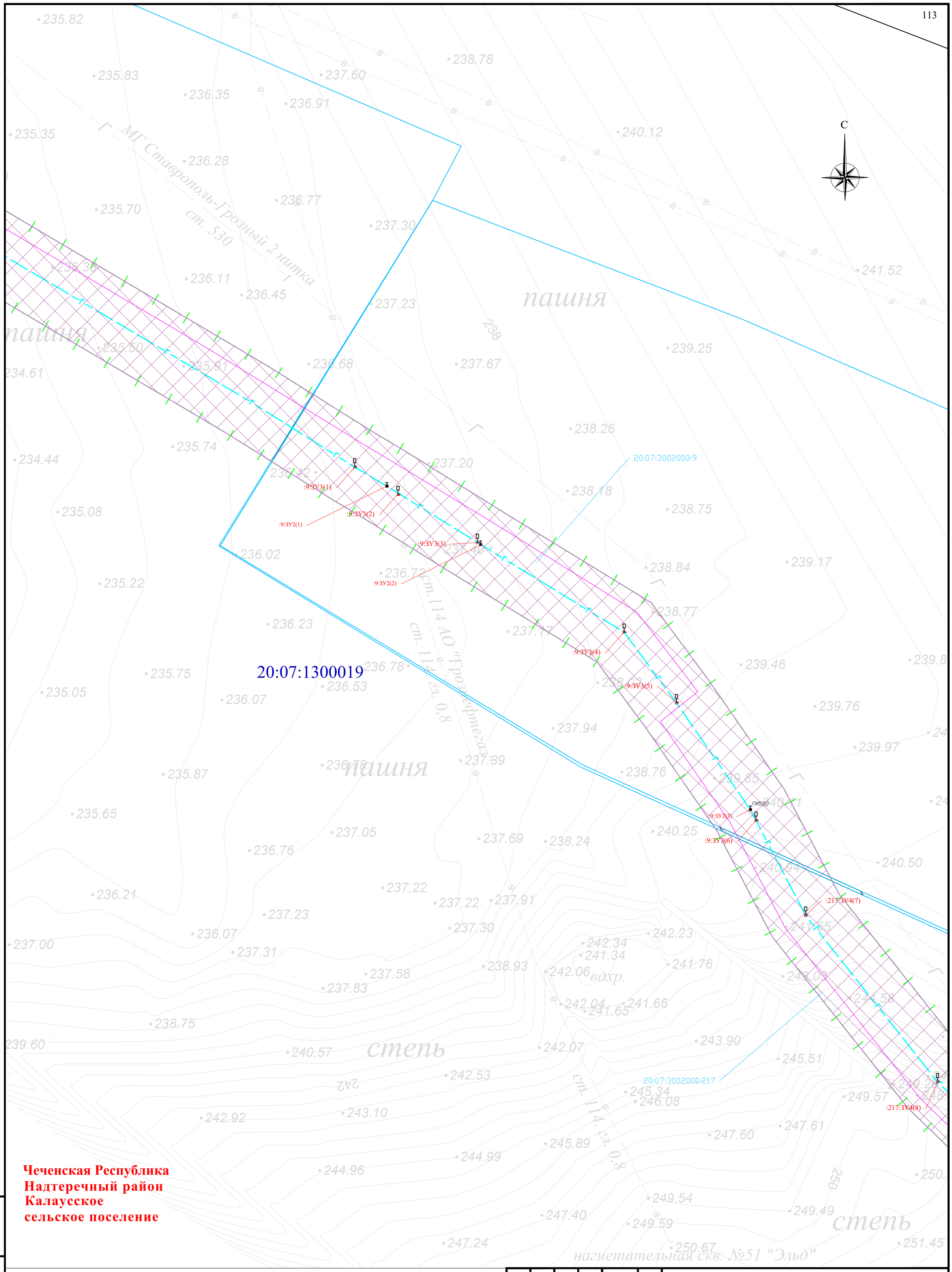


**Чеченская Республика**
**Надтеречный район**
**Калаусское**
**сельское поселение**

Схема расположения листов и Условные обозначения представлены на листе 00

| Изм. | Кол. уч. | Лист | № док | Подпись | Дата |
|---|---|---|---|---|---|
| Разраб. | | Хромова Д.Б | | | 04.2022 |
| Проверил | | Пересыпайло | | | 04.2022 |
| ГИП | | Щекина В.В | | | 04.2022 |

Чеченская Республика

Внесение изменений в документацию по планировке территории для размещения объекта трубопроводного транспорта федерального значения «Магистральный газопровод «Моздок-Грозный

Раздел 1. «Проект межевания территории. Графическая часть»

| Стадия | Лист | Листов |
|---|---|---|
| П | 53 | |

Чертёж проекта межевания территории М 1:1000

QET

Взам. инв. №

Подп. и дата

Инв. № подл.

Формат А2

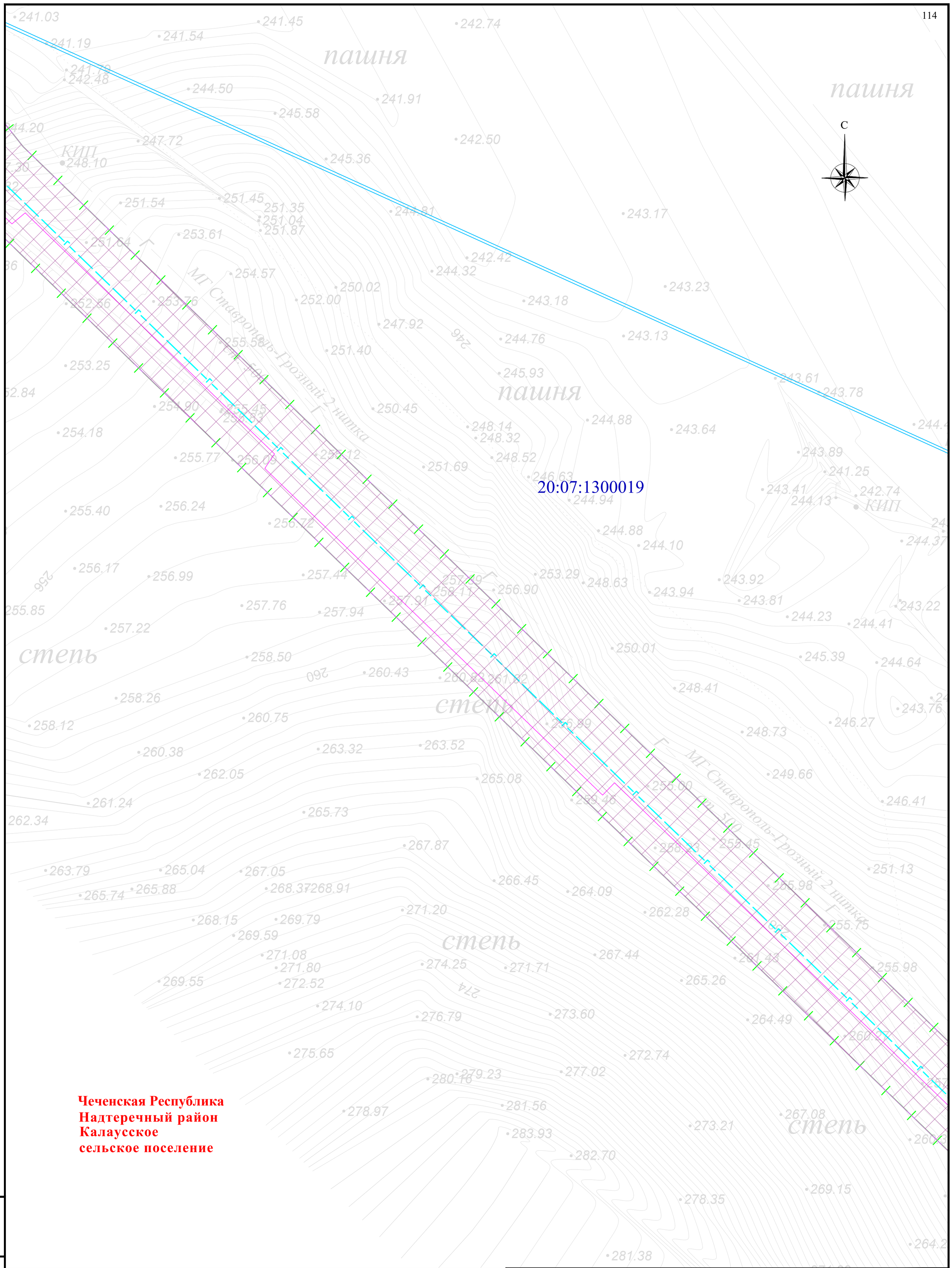


Схема расположения листов и Условные обозначения представлены на листе 00

| Изм. | Кол. уч. | Лист | № док | Подпись | Дата |
|---|---|---|---|---|---|
| Разраб. | | Хромова Д.Б | | | 04.2022 |
| Проверил | | Пересыпайло | | | 04.2022 |
| ГИП | | Щекина В.В | | | 04.2022 |

Чеченская Республика

Внесение изменений в документацию по планировке территории для размещения объекта трубопроводного транспорта федерального значения «Магистральный газопровод «Моздок-Грозный

Раздел 1. «Проект межевания территории. Графическая часть»

| Стадия | Лист | Листов |
|---|---|---|
| П | 54 | |

Чертёж проекта межевания территории М 1:1000

QET

Формат А2

Взам. инв. №

Подп. и дата

Инв. № подл.

**Чеченская Республика**
**Надтеречный район**
**Калаусское**
**сельское поселение**

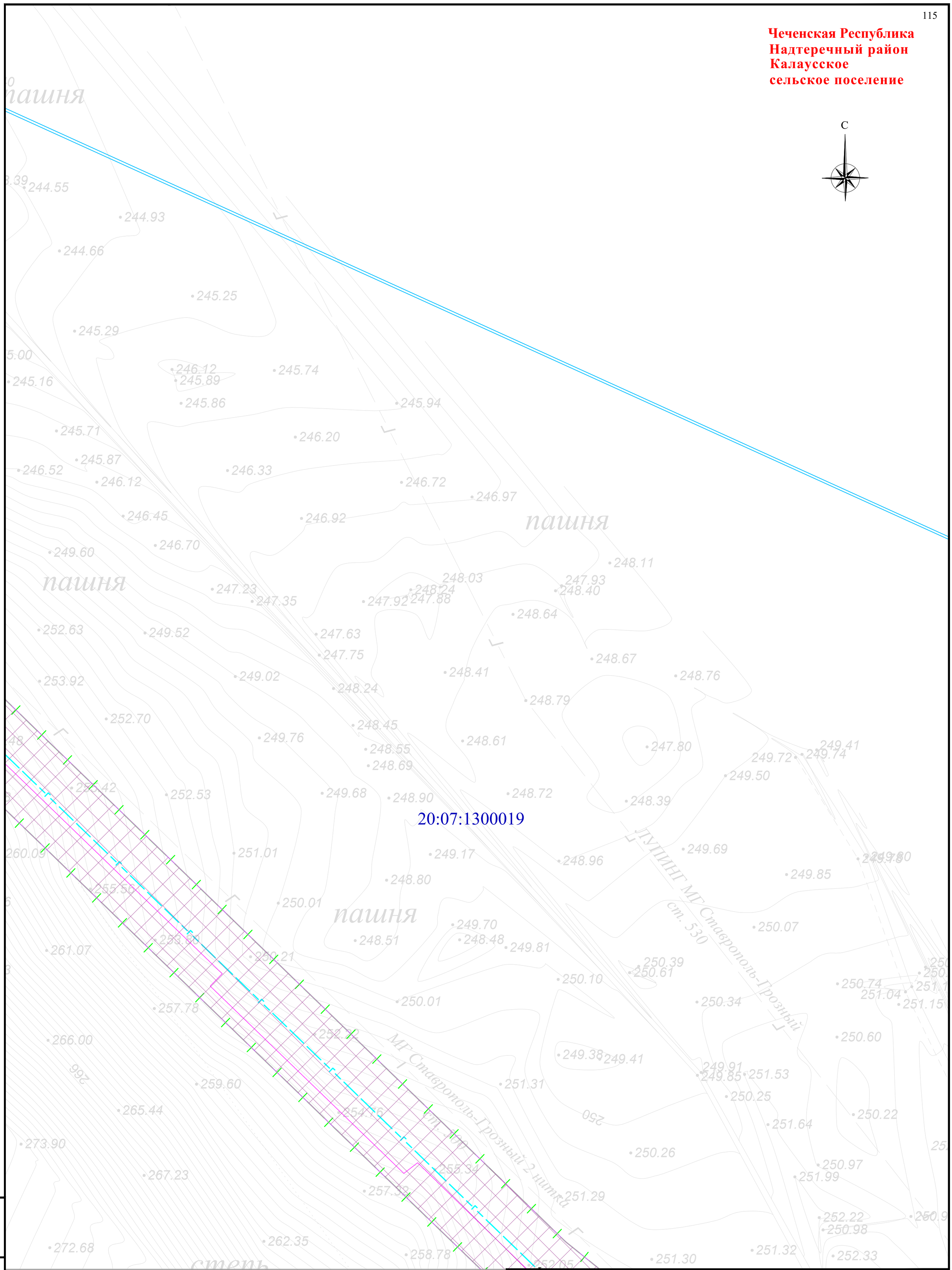


Схема расположения листов и Условные обозначения представлены на листе 00

| Изм. | Кол. уч. | Лист | № док | Подпись | Дата |
|---|---|---|---|---|---|
| Разраб. | | Хромова Д.Б | | | 04.2022 |
| Проверил | | Пересыпайло | | | 04.2022 |
| ГИП | | Щекина В.В | | | 04.2022 |

Чеченская Республика

Внесение изменений в документацию по планировке территории для размещения объекта трубопроводного транспорта федерального значения «Магистральный газопровод «Моздок-Грозный

Раздел 1. «Проект межевания территории. Графическая часть»

| Стадия | Лист | Листов |
|---|---|---|
| П | 55 | |

Чертёж проекта межевания территории М 1:1000

QET

Взам. инв. №

Подп. и дата

Инв. № подл.

Формат А2

**Чеченская Республика**
**Надтеречный район**
**Калаусское**
**сельское поселение**

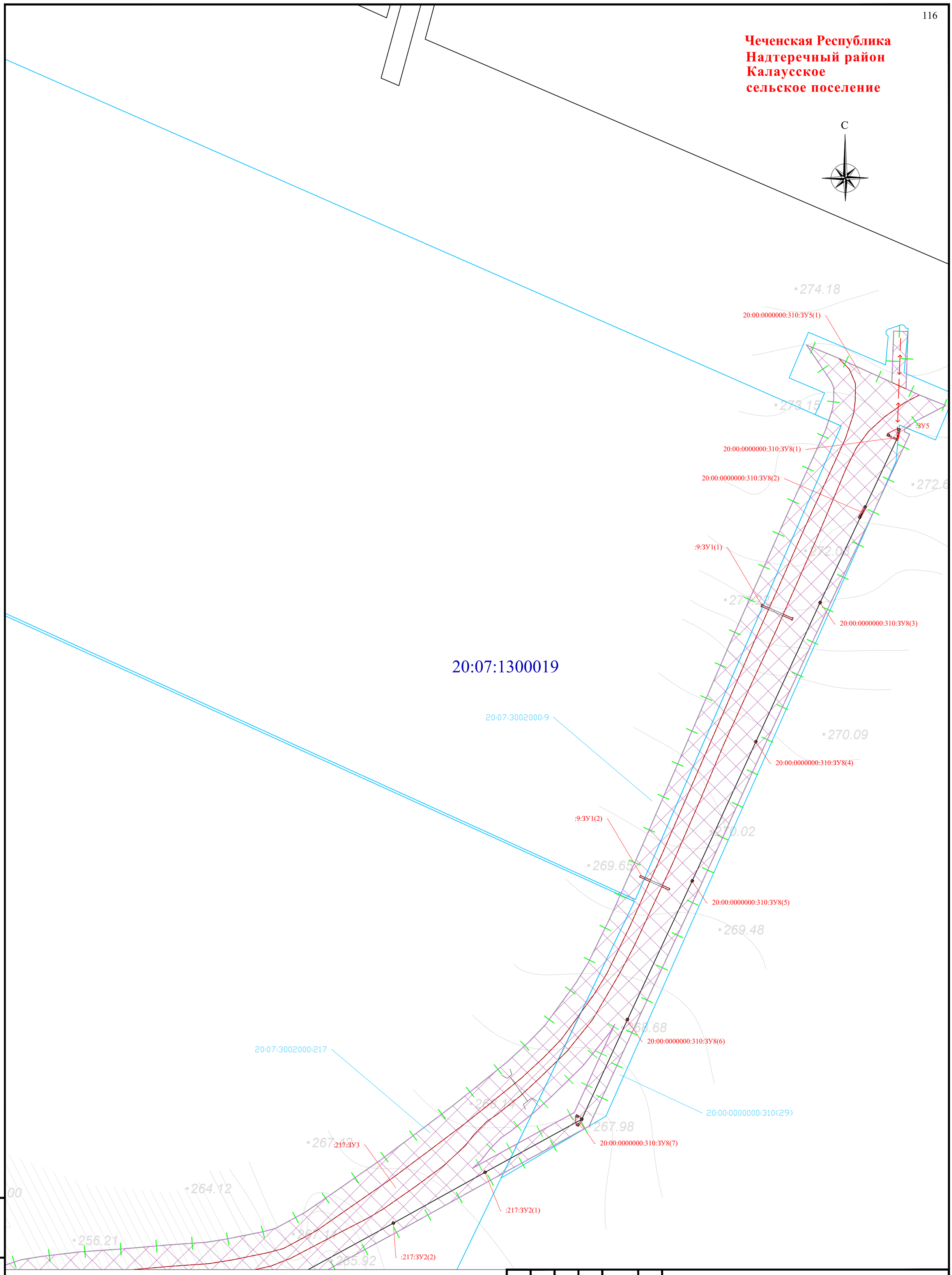


Схема расположения листов и Условные обозначения представлены на листе 00

| Изм. | Кол. уч. | Лист | № док | Подпись | Дата |
|---|---|---|---|---|---|
| Разраб. | | Хромова Д.Б | | | 04.2022 |
| Проверил | | Пересыпайло | | | 04.2022 |
| ГИП | | Щекина В.В | | | 04.2022 |

Чеченская Республика

Внесение изменений в документацию по планировке территории для размещения объекта трубопроводного транспорта федерального значения «Магистральный газопровод «Моздок-Грозный

Раздел 1. «Проект межевания территории. Графическая часть»

| Стадия | Лист | Листов |
|---|---|---|
| П | 56 | |

Чертёж проекта межевания территории М 1:1000

QET

Взам. инв. №

Подп. и дата

Инв. № подл.

Формат А2

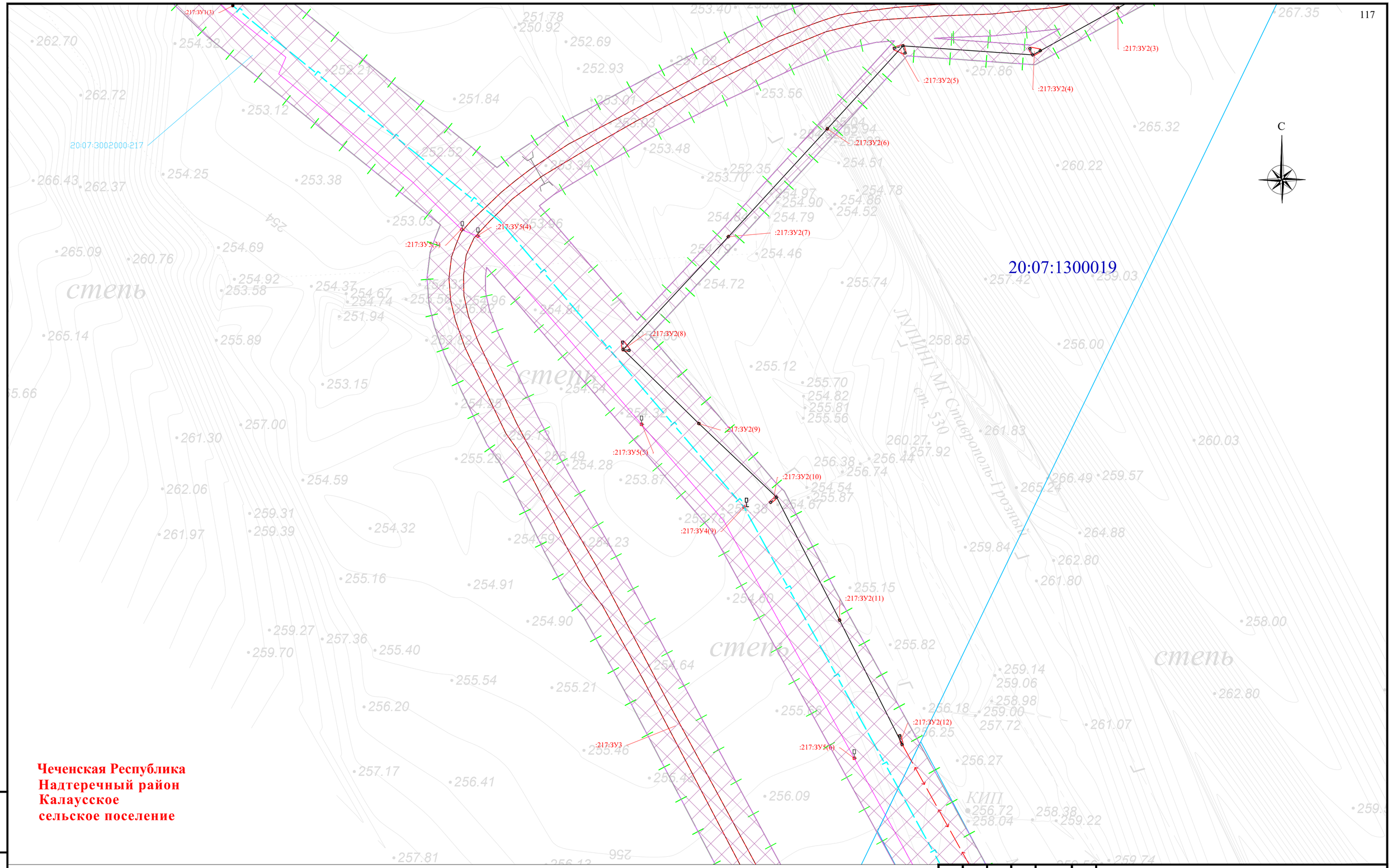


**Чеченская Республика**
**Надтеречный район**
**Калаусское**
**сельское поселение**

Схема расположения листов и Условные обозначения представлены на листе 00

| Изм. | Кол. уч. | Лист | № док. | Подпись | Дата |
|---|---|---|---|---|---|
| Разраб. | | Хромова Д.Б | | | 04.2022 |
| Проверил | | Пересыпайло | | | 04.2022 |
| ГИП | | Щекина В.В | | | 04.2022 |

Чеченская Республика

Внесение изменений в документацию по планировке территории для размещения объекта трубопроводного транспорта федерального значения «Магистральный газопровод «Моздок-Грозный

Раздел 1. «Проект межевания территории. Графическая часть»

| Стадия | Лист | Листов |
|---|---|---|
| П | 57 | |

Чертёж проекта межевания территории М 1:1000

QET

Взам. инв. №

Подп. и дата

Инв. № подл.

Формат А2

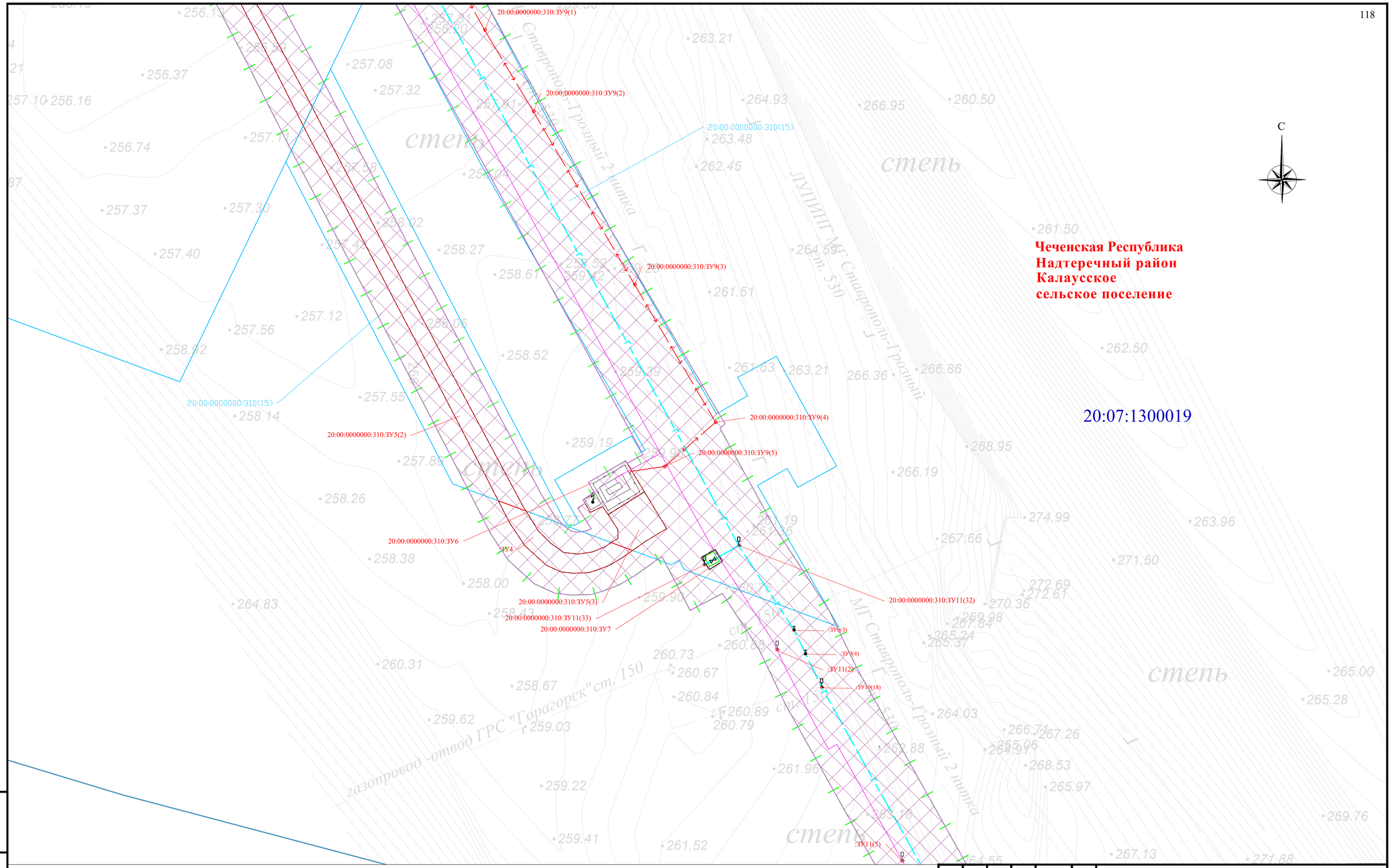


Схема расположения листов и Условные обозначения представлены на листе 00

| Изм. | Кол. уч. | Лист | № док. | Подпись | Дата |
|---|---|---|---|---|---|
| Разраб. | | Хромова Д.Б | | | 04.2022 |
| Проверил | | Пересыпайло | | | 04.2022 |
| ГИП | | Щекина В.В | | | 04.2022 |

Чеченская Республика

Внесение изменений в документацию по планировке территории для размещения объекта трубопроводного транспорта федерального значения «Магистральный газопровод «Моздок-Грозный

Раздел 1. «Проект межевания территории. Графическая часть»

| Стадия | Лист | Листов |
|---|---|---|
| П | 58 | |

Чертёж проекта межевания территории М 1:1000

QET

Взам. инв. №

Подп. и дата

Инв. № подл.

Формат А2

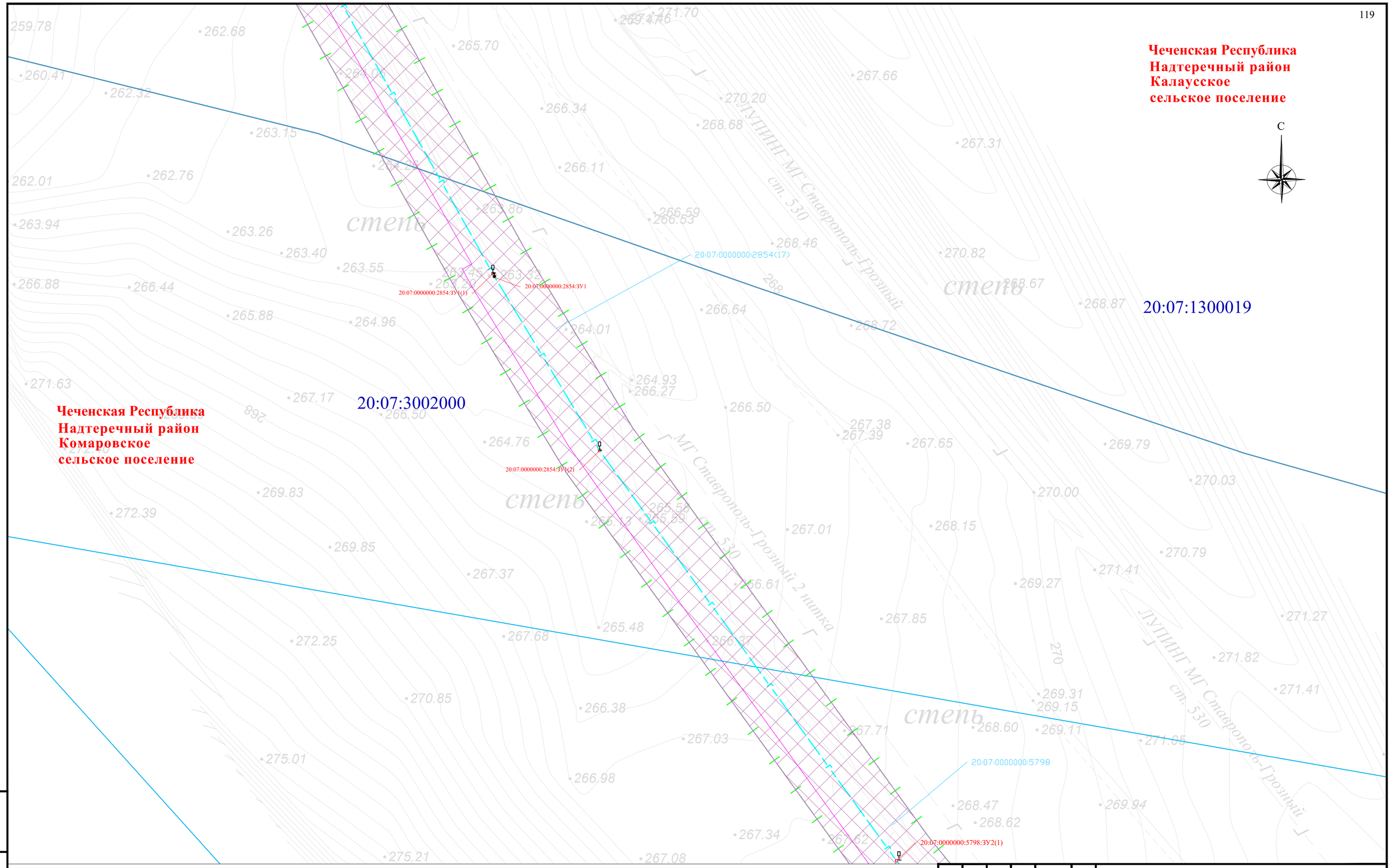


Схема расположения листов и Условные обозначения представлены на листе 00

| Изм. | Кол. уч. | Лист | № док | Подпись | Дата |
|---|---|---|---|---|---|
| Разраб. | | Хромова Д.Б | | | 04.2022 |
| Проверил | | Пересыпайло | | | 04.2022 |
| ГИП | | Щекина В.В | | | 04.2022 |

Чеченская Республика

Внесение изменений в документацию по планировке территории для размещения объекта трубопроводного транспорта федерального значения «Магистральный газопровод «Моздок-Грозный

Раздел 1. «Проектная межевания территории. Графическая часть»

| Стадия | Лист | Листов |
|---|---|---|
| П | 59 | |

Чертёж проекта межевания территории М 1:1000

QET

Взам. инв. №

Подп. и дата

Инв. № подл.

Формат А2

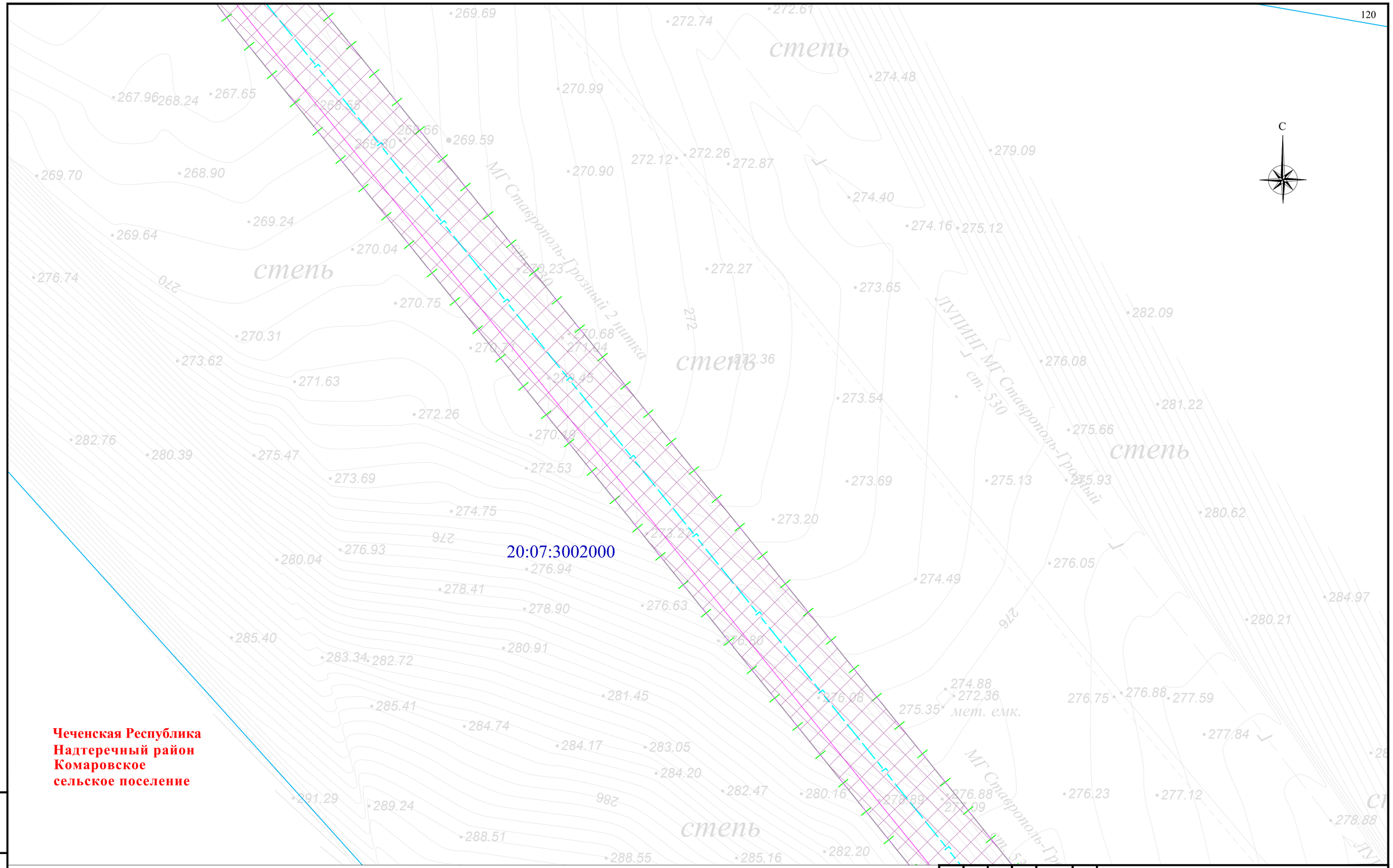


Схема расположения листов и Условные обозначения представлены на листе 00

| Изм. | Кол. уч. | Лист | № док. | Подпись | Дата |
|---|---|---|---|---|---|
| Разраб. | | Хромова Д.Б. | | | 04.2022 |
| Проверил | | Пересыпайло | | | 04.2022 |
| ГИП | | Щекина В.В. | | | 04.2022 |

Чеченская Республика

Внесение изменений в документацию по планировке территории для размещения объекта трубопроводного транспорта федерального значения «Магистральный газопровод «Моздок-Грозный

Раздел 1. «Проект межевания территории. Графическая часть»

| Стадия | Лист | Листов |
|---|---|---|
| П | 60 | |

Чертёж проекта межевания территории М 1:1000

QET

Взам. инв. №

Подп. и дата

Инв. № подл.

Формат А2

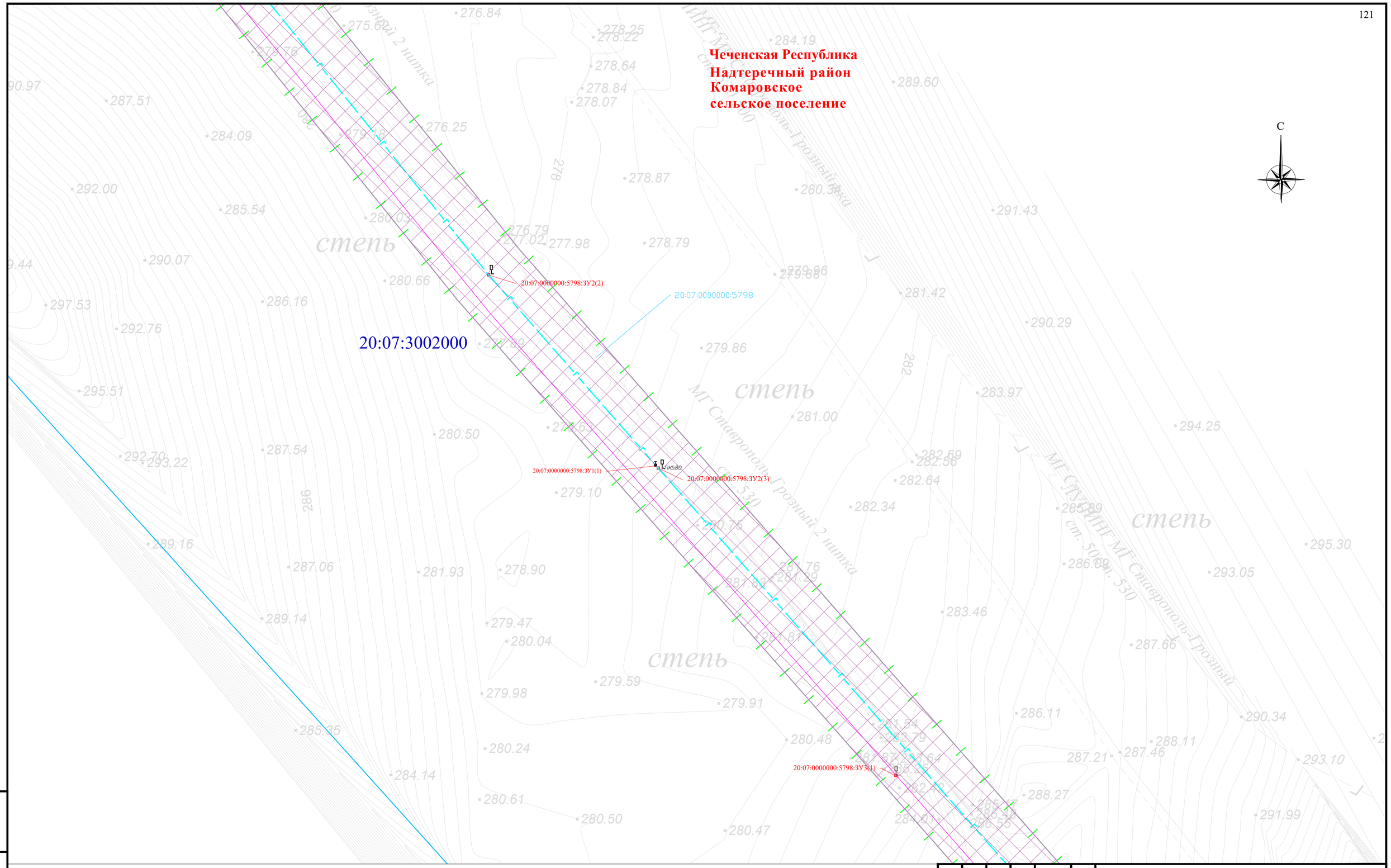


Схема расположения листов и Условные обозначения представлены на листе 00

| Изм. | Кол. уч. | Лист | № док | Подпись | Дата |
|---|---|---|---|---|---|
| Разраб. | | Хромова Д.Б. | | | 04.2022 |
| Проверил | | Пересыпайло | | | 04.2022 |
| ГИП | | Щекина В.В. | | | 04.2022 |

Чеченская Республика

Внесение изменений в документацию по планировке территории для размещения объекта трубопроводного транспорта федерального значения «Моздок-Грозный

Раздел 1. «Проект межевания территории. Графическая часть»

| Стадия | Лист | Листов |
|---|---|---|
| П | 61 | |

Чертёж проекта межевания территории М 1:1000

QET

Взам. инв. №

Подп. и дата

Инв. № подл.

Формат А2

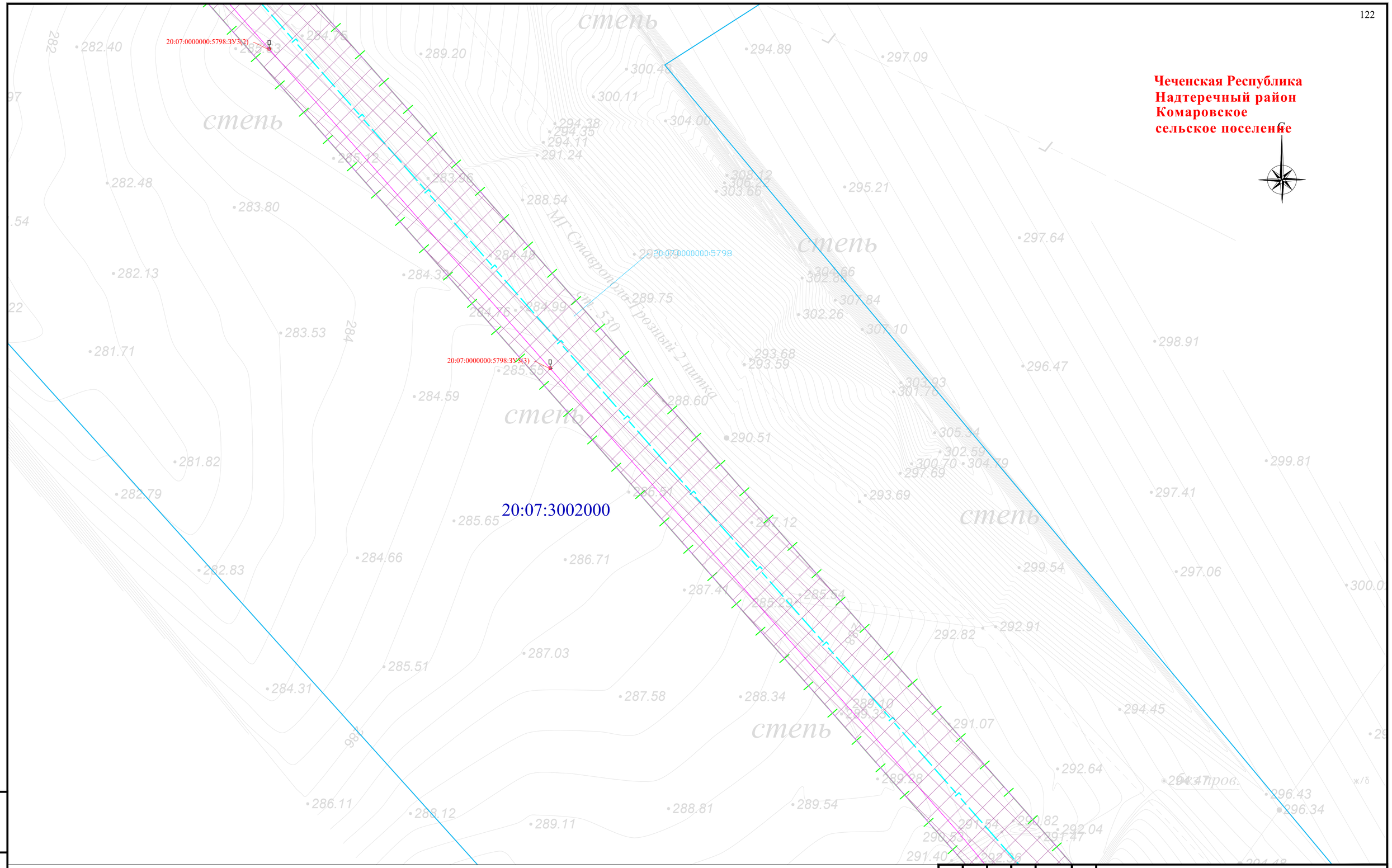


Схема расположения листов и Условные обозначения представлены на листе 00

| | | | | | | |
|---|---|---|---|---|---|---|
| Изм. | Кол. уч. | Лист | № док. | Подпись | Дата | Чеченская Республика |
| | | | | | | Внесение изменений в документацию по планировке территории для размещения объекта трубопроводного транспорта федерального значения «Магистральный газопровод «Моздок-Грозный |
| Разраб. | | Хромова Д.Б. | | | 04.2022 | Раздел 1. «Проект межевания территории. Графическая часть» |
| Проверил | | Пересыпайло | | | 04.2022 | Стадия: П; Лист: 62; Листов: |
| ГИП | | Щекина В.В. | | | 04.2022 | Чертёж проекта межевания территории М 1:1000 |

QET

Взам. инв. №

Подп. и дата

Инв. № подл.

Формат А2

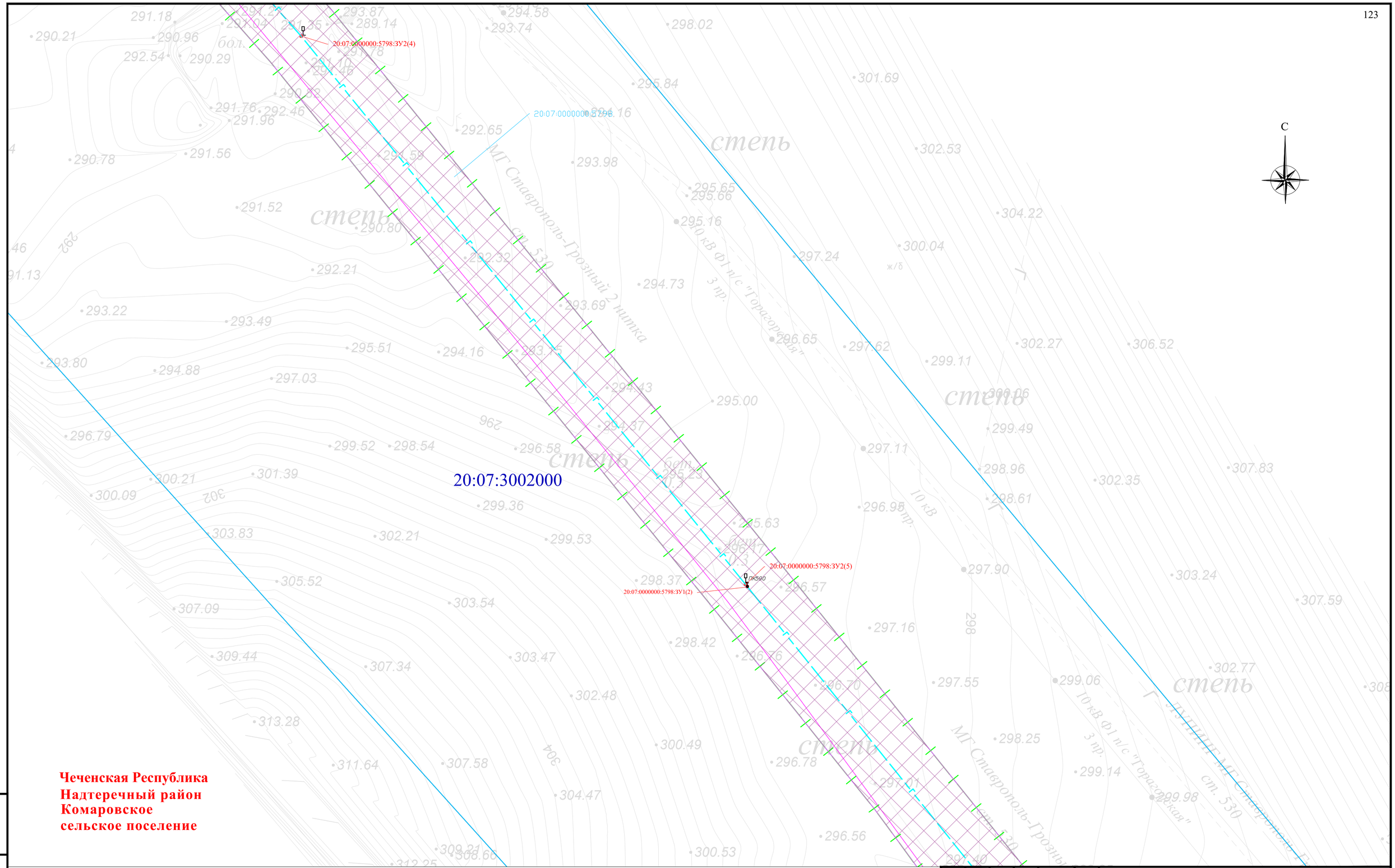


**Чеченская Республика**
**Надтеречный район**
**Комаровское**
**сельское поселение**

Схема расположения листов и Условные обозначения представлены на листе 00

| Изм. | Кол. уч. | Лист | № док. | Подпись | Дата |
|---|---|---|---|---|---|
| Разраб. | | Хромова Д.Б. | | | 04.2022 |
| Проверил | | Пересыпайло | | | 04.2022 |
| ГИП | | Щекина В.В. | | | 04.2022 |

Чеченская Республика

Внесение изменений в документацию по планировке территории для размещения объекта трубопроводного транспорта федерального значения «Магистральный газопровод «Моздок-Грозный

Раздел 1. «Проект межевания территории. Графическая часть»

| Стадия | Лист | Листов |
|---|---|---|
| П | 63 | |

Чертёж проекта межевания территории М 1:1000

QET

Взам. инв. №
Подп. и дата
Инв. № подл.

Формат А2

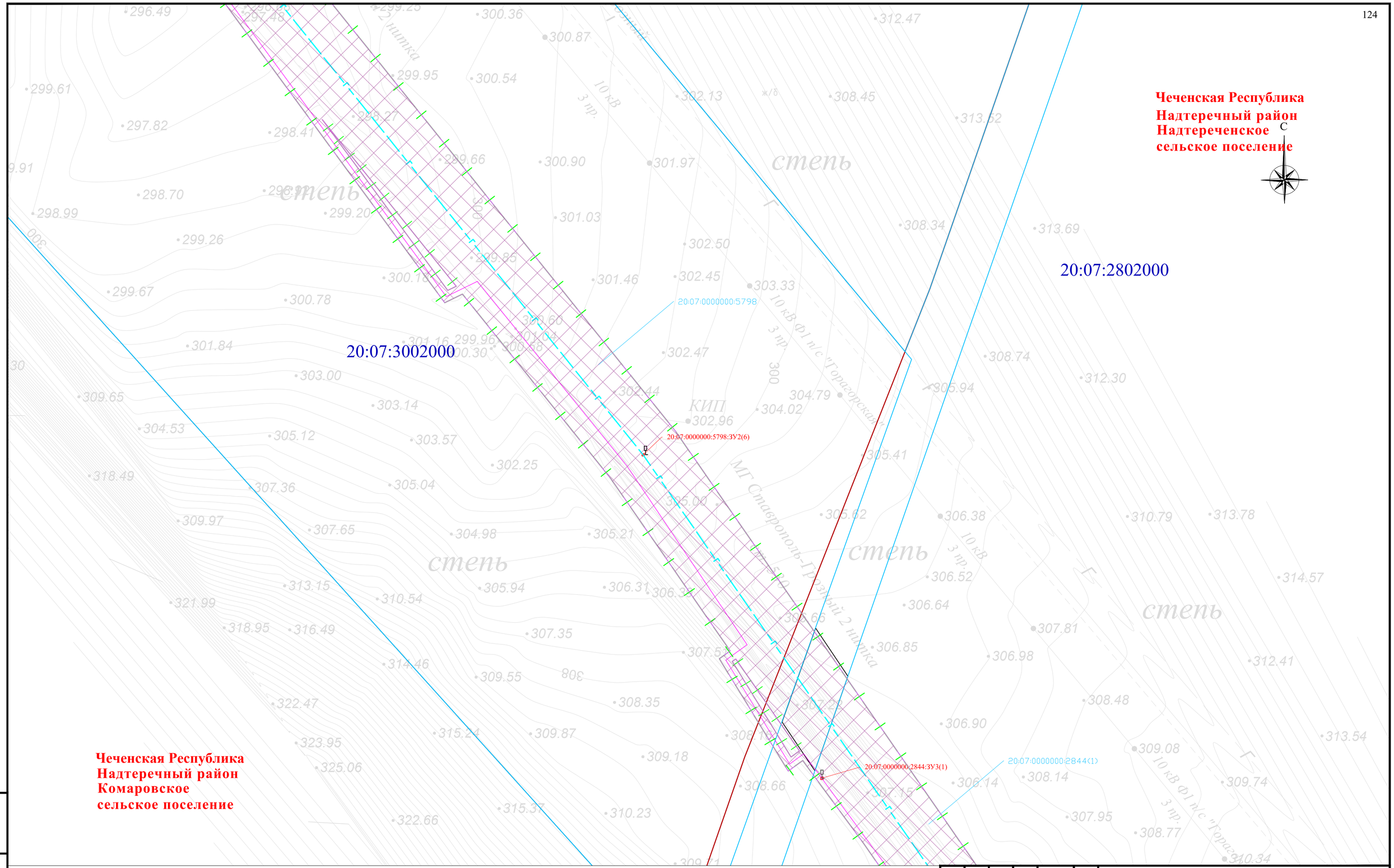


Схема расположения листов и Условные обозначения представлены на листе 00

| Изм. | Кол. уч. | Лист | № док. | Подпись | Дата |
|---|---|---|---|---|---|
| Разраб. | | Хромова Д.Б. | | | 04.2022 |
| Проверил | | Пересыпайло | | | 04.2022 |
| ГИП | | Щекина В.В. | | | 04.2022 |

Чеченская Республика

Внесение изменений в документацию по планировке территории для размещения объекта трубопроводного транспорта федерального значения «Магистральный газопровод «Моздок-Грозный

Раздел 1. «Проект межевания территории. Графическая часть»

| Стадия | Лист | Листов |
|---|---|---|
| П | 64 | |

Чертёж проекта межевания территории М 1:1000

QET

Взам. инв. №

Подп. и дата

Инв. № подл.

Формат А2

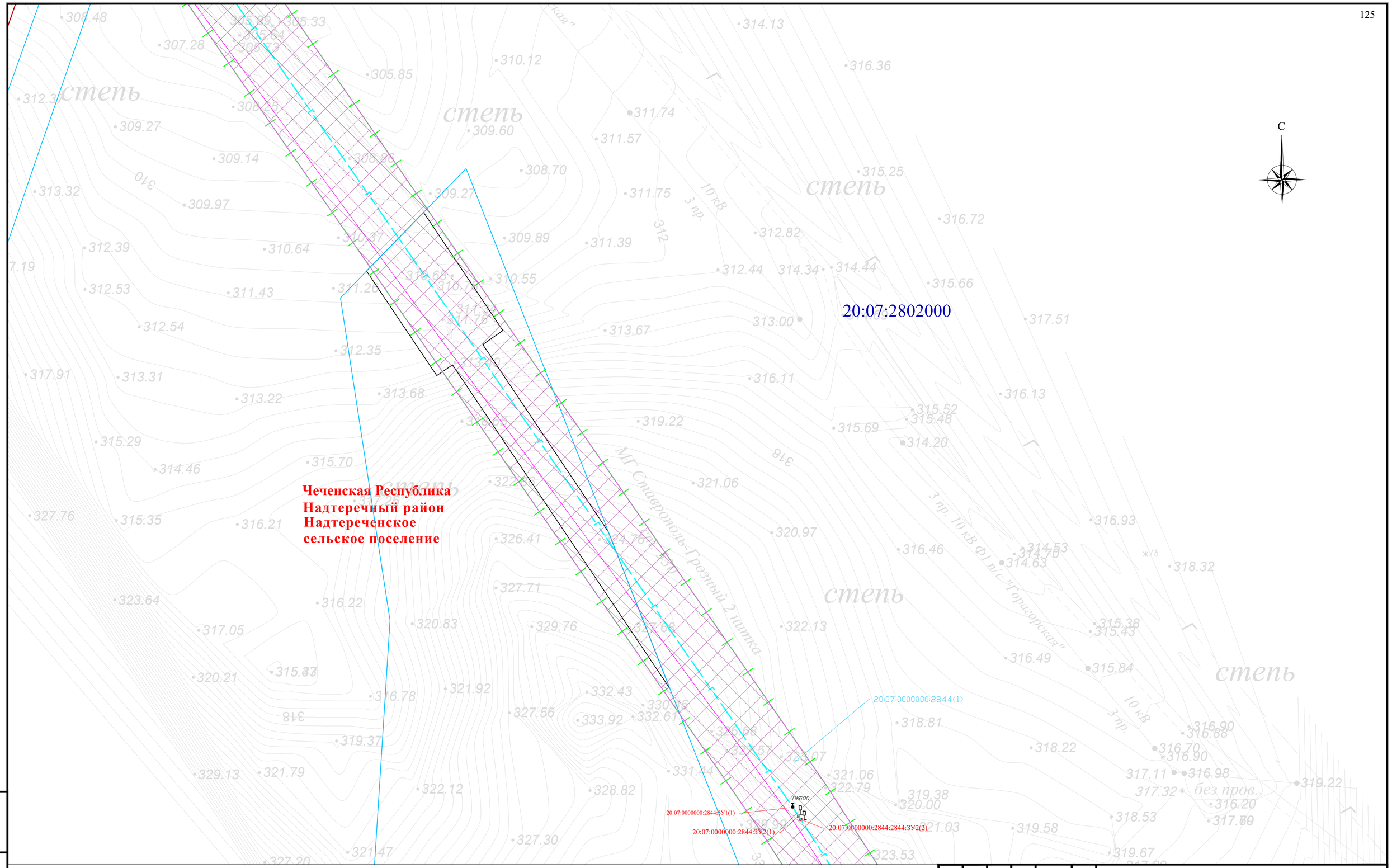


Схема расположения листов и Условные обозначения представлены на листе 00

| | | | | | | |
|---|---|---|---|---|---|---|
| Изм. | Кол. уч. | Лист | № док. | Подпись | Дата | Чеченская Республика |
| Разраб. | | Хромова Д.Б | | | 04.2022 | Внесение изменений в документацию по планировке территории для размещения объекта трубопроводного транспорта федерального значения «Магистральный газопровод «Моздок-Грозный |
| Проверил | | Пересыпайло | | | 04.2022 | Раздел 1. «Проект межевания территории. Графическая часть» — Стадия: П; Лист: 65; Листов: |
| ГИП | | Щекина В.В | | | 04.2022 | Чертёж проекта межевания территории М 1:1000 — QET |

Взам. инв. №

Подп. и дата

Инв. № подл.

Формат А2

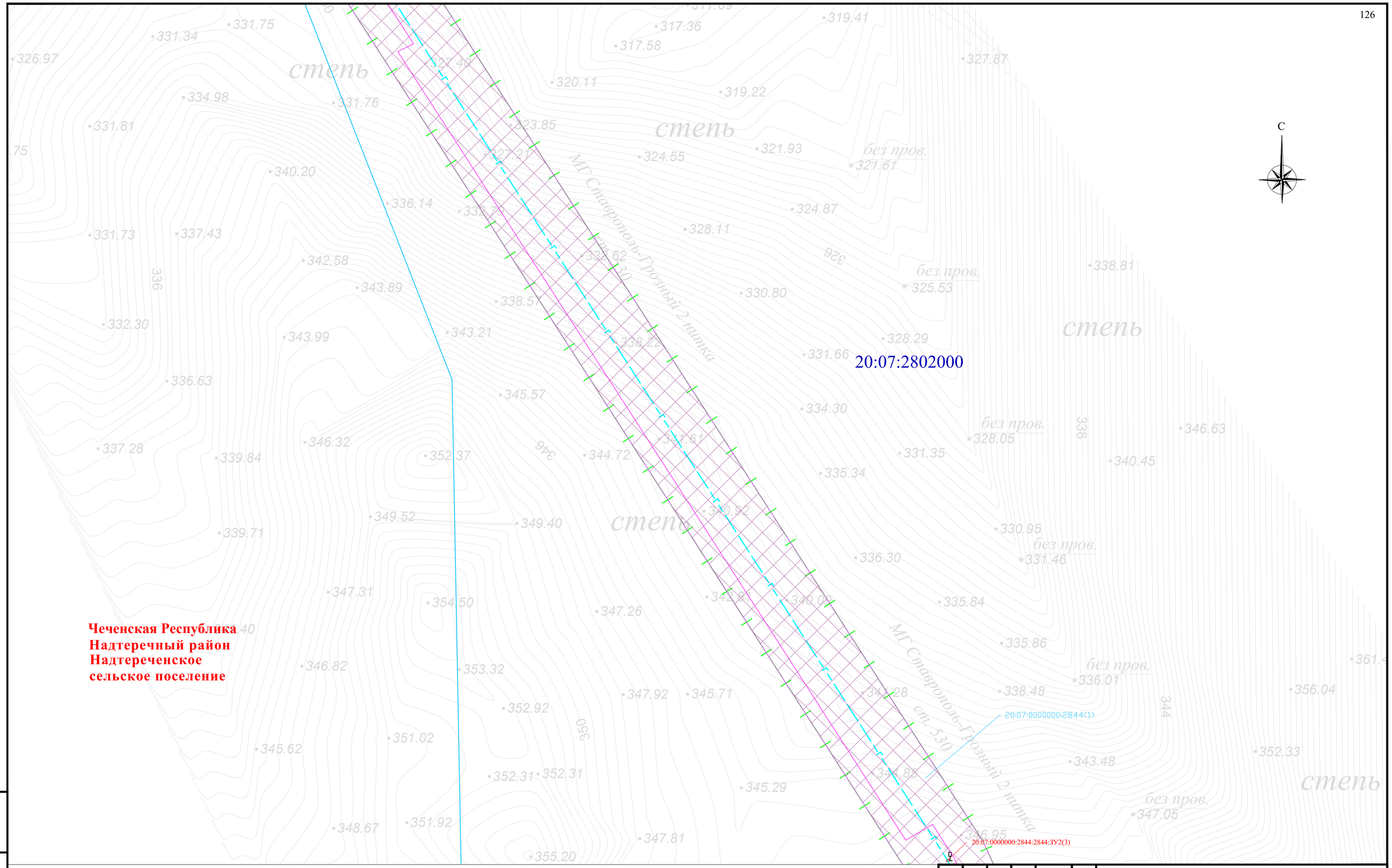


Схема расположения листов и Условные обозначения представлены на листе 00

| Изм. | Кол. уч. | Лист | № док. | Подпись | Дата |
|---|---|---|---|---|---|
| Разраб. | | Хромова Д.Б. | | | 04.2022 |
| Проверил | | Пересыпайло | | | 04.2022 |
| ГИП | | Щекина В.В. | | | 04.2022 |

Чеченская Республика

Внесение изменений в документацию по планировке территории для размещения объекта трубопроводного транспорта федерального значения «Магистральный газопровод «Моздок-Грозный

Раздел 1. «Проект межевания территории. Графическая часть»

| Стадия | Лист | Листов |
|---|---|---|
| П | 66 | |

Чертёж проекта межевания территории М 1:1000

QET

Взам. инв. №

Подп. и дата

Инв. № подл.

Формат А2

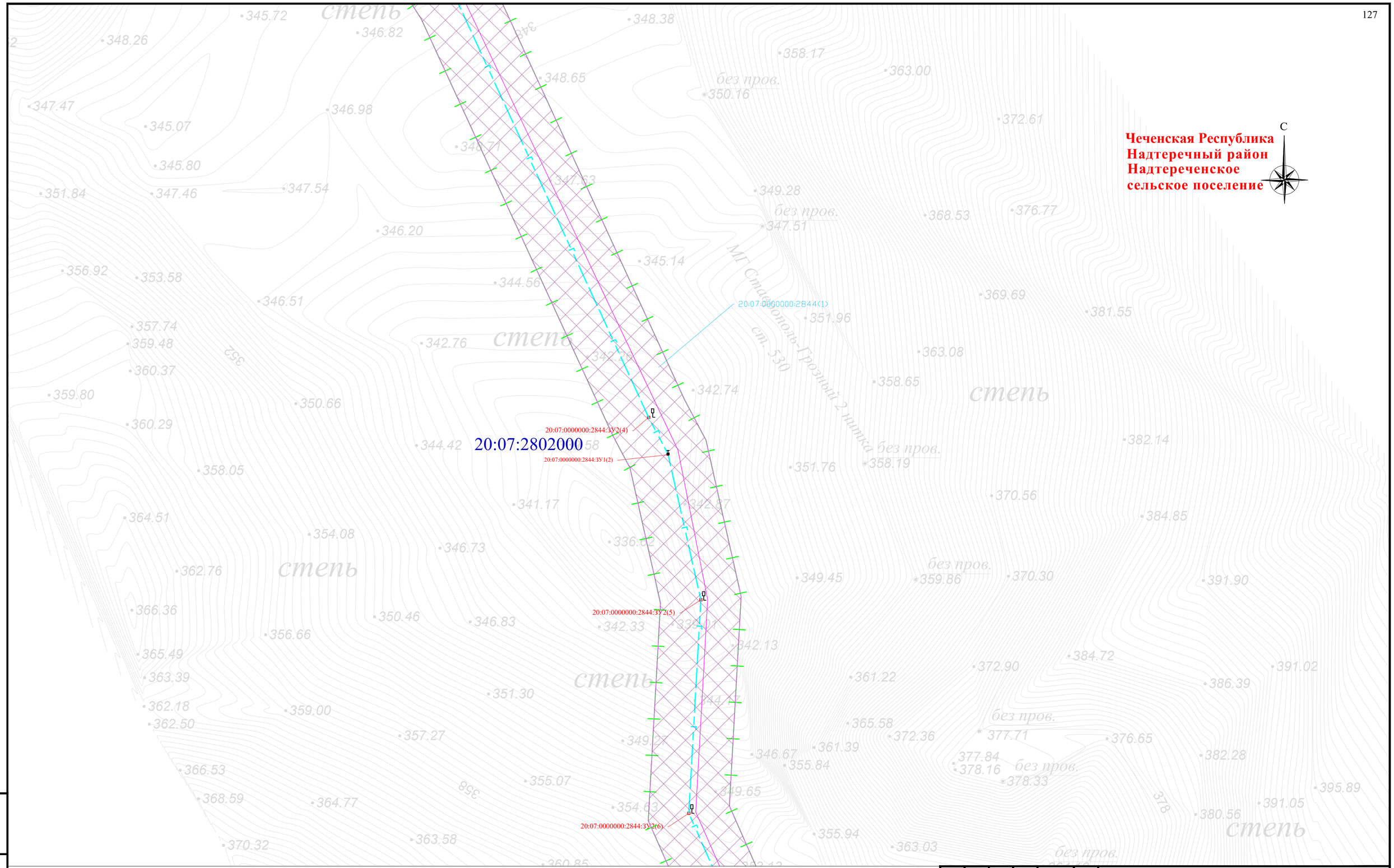


Схема расположения листов и Условные обозначения представлены на листе 00

| Изм. | Кол. уч. | Лист | № док | Подпись | Дата |
|---|---|---|---|---|---|
| Разраб. | | Хромова Д.Б. | | | 04.2022 |
| Проверил | | Пересыпайло | | | 04.2022 |
| ГИП | | Щекина В.В. | | | 04.2022 |

Чеченская Республика

Внесение изменений в документацию по планировке территории для размещения объекта трубопроводного транспорта федерального значения «Магистральный газопровод «Моздок-Грозный

Раздел 1. «Проект межевания территории. Графическая часть»

| Стадия | Лист | Листов |
|---|---|---|
| П | 67 | |

Чертёж проекта межевания территории М 1:1000

QET

Взам. инв. №

Подп. и дата

Инв. № подл.

Формат А2

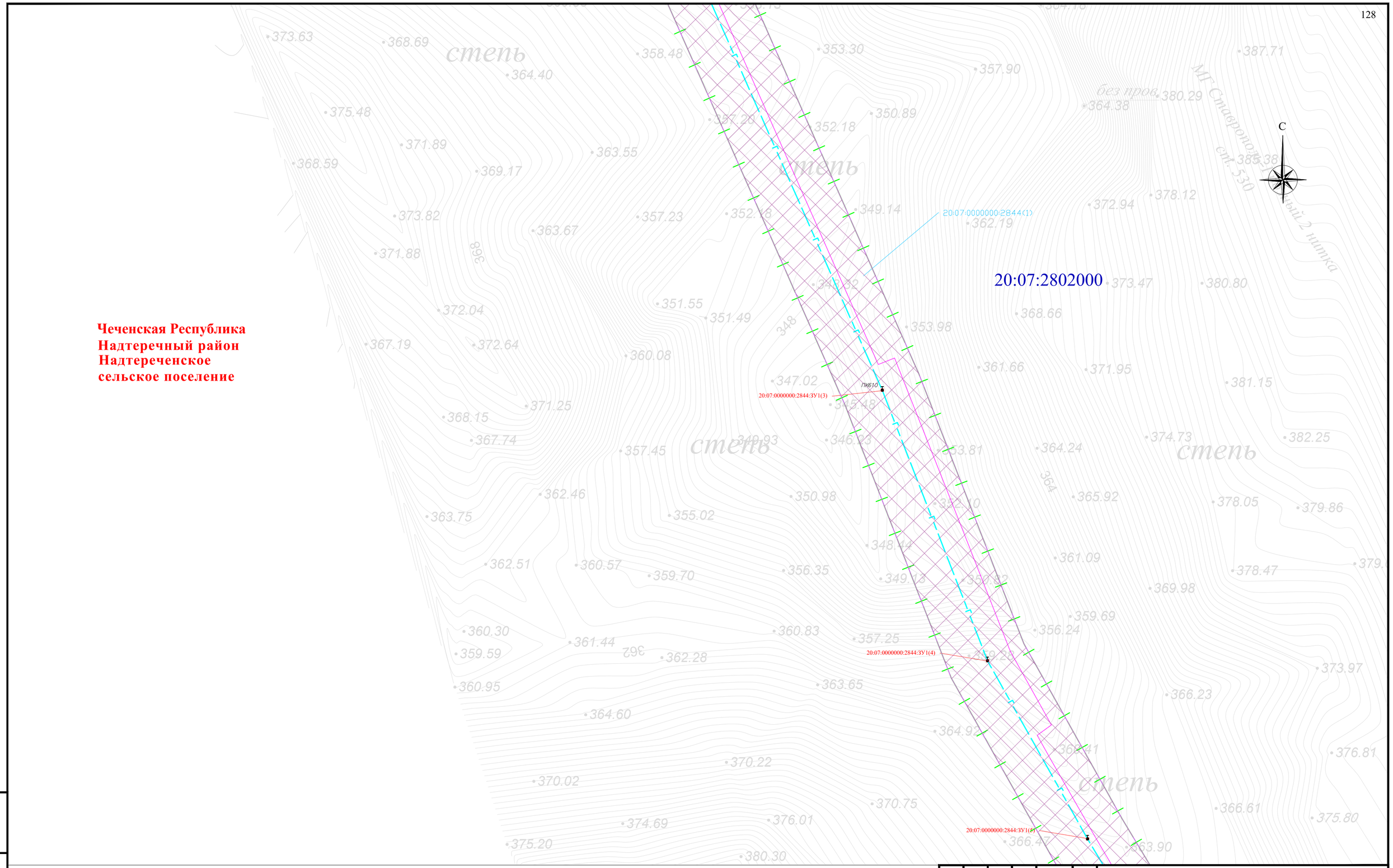


Схема расположения листов и Условные обозначения представлены на листе 00

| Изм. | Кол. уч. | Лист | № док | Подпись | Дата |
|---|---|---|---|---|---|
| Разраб. | | Хромова Д.Б. | | | 04.2022 |
| Проверил | | Пересыпайло | | | 04.2022 |
| ГИП | | Щекина В.В | | | 04.2022 |

Чеченская Республика

Внесение изменений в документацию по планировке территории для размещения объекта трубопроводного транспорта федерального значения «Магистральный газопровод «Моздок-Грозный

Раздел 1. «Проект межевания территории. Графическая часть»

| Стадия | Лист | Листов |
|---|---|---|
| П | 68 | |

Чертёж проекта межевания территории М 1:1000

QET

Взам. инв. №

Подп. и дата

Инв. № подл.

Формат А2

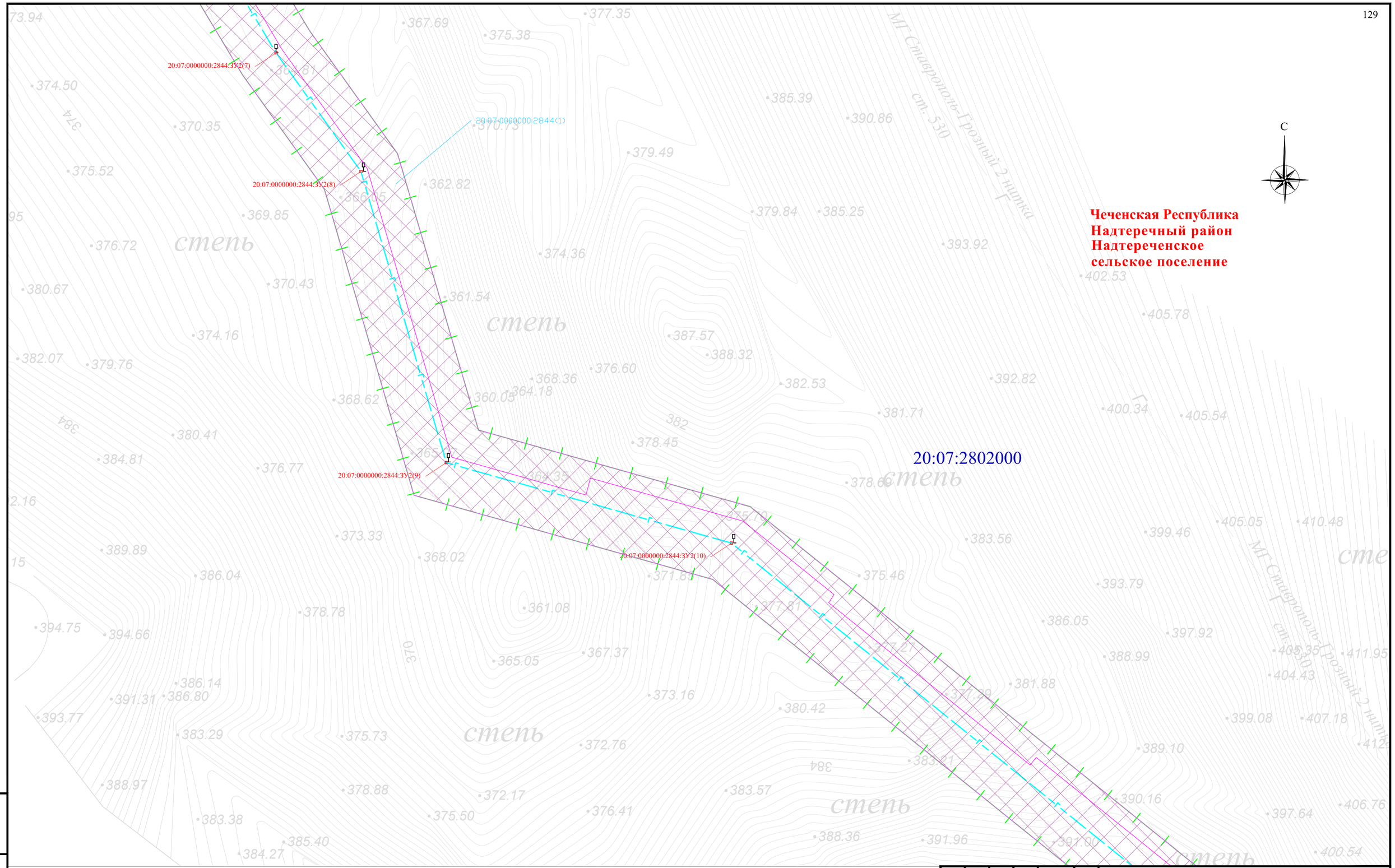


Схема расположения листов и Условные обозначения представлены на листе 00

| Изм. | Кол. уч. | Лист | № док | Подпись | Дата |
|---|---|---|---|---|---|
| Разраб. | | Хромова Д.Б. | | | 04.2022 |
| Проверил | | Пересыпайло | | | 04.2022 |
| ГИП | | Щекина В.В. | | | 04.2022 |

Чеченская Республика

Внесение изменений в документацию по планировке территории для размещения объекта трубопроводного транспорта федерального значения «Магистральный газопровод «Моздок-Грозный

Раздел 1. «Проект межевания территории. Графическая часть»

| Стадия | Лист | Листов |
|---|---|---|
| П | 69 | |

Чертёж проекта межевания территории М 1:1000

QET

Взам. инв. №

Подп. и дата

Инв. № подл.

Формат А2

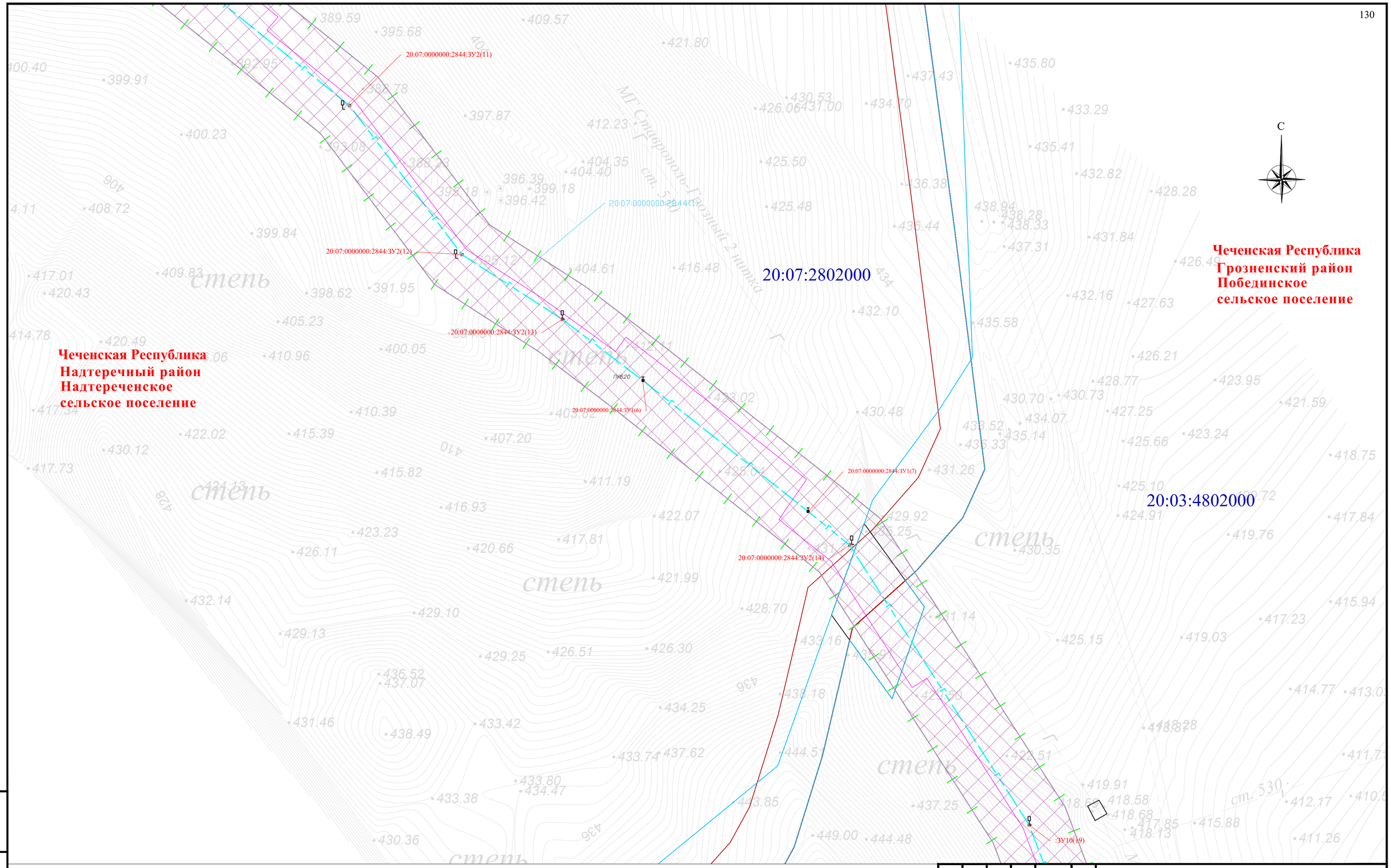


Схема расположения листов и Условные обозначения представлены на листе 00

| Изм. | Кол. уч. | Лист | № док | Подпись | Дата |
|---|---|---|---|---|---|
| Разраб. | | Хромова Д.Б | | | 04.2022 |
| Проверил | | Пересыпайло | | | 04.2022 |
| ГИП | | Щекина В.В | | | 04.2022 |

Чеченская Республика

Внесение изменений в документацию по планировке территории для размещения объекта трубопроводного транспорта федерального значения «Магистральный газопровод «Моздок-Грозный

Раздел 1. «Проект межевания территории. Графическая часть»

| Стадия | Лист | Листов |
|---|---|---|
| П | 70 | |

Чертёж проекта межевания территории М 1:1000

QET

Взам. инв. №

Подп. и дата

Инв. № подл.

Формат А2

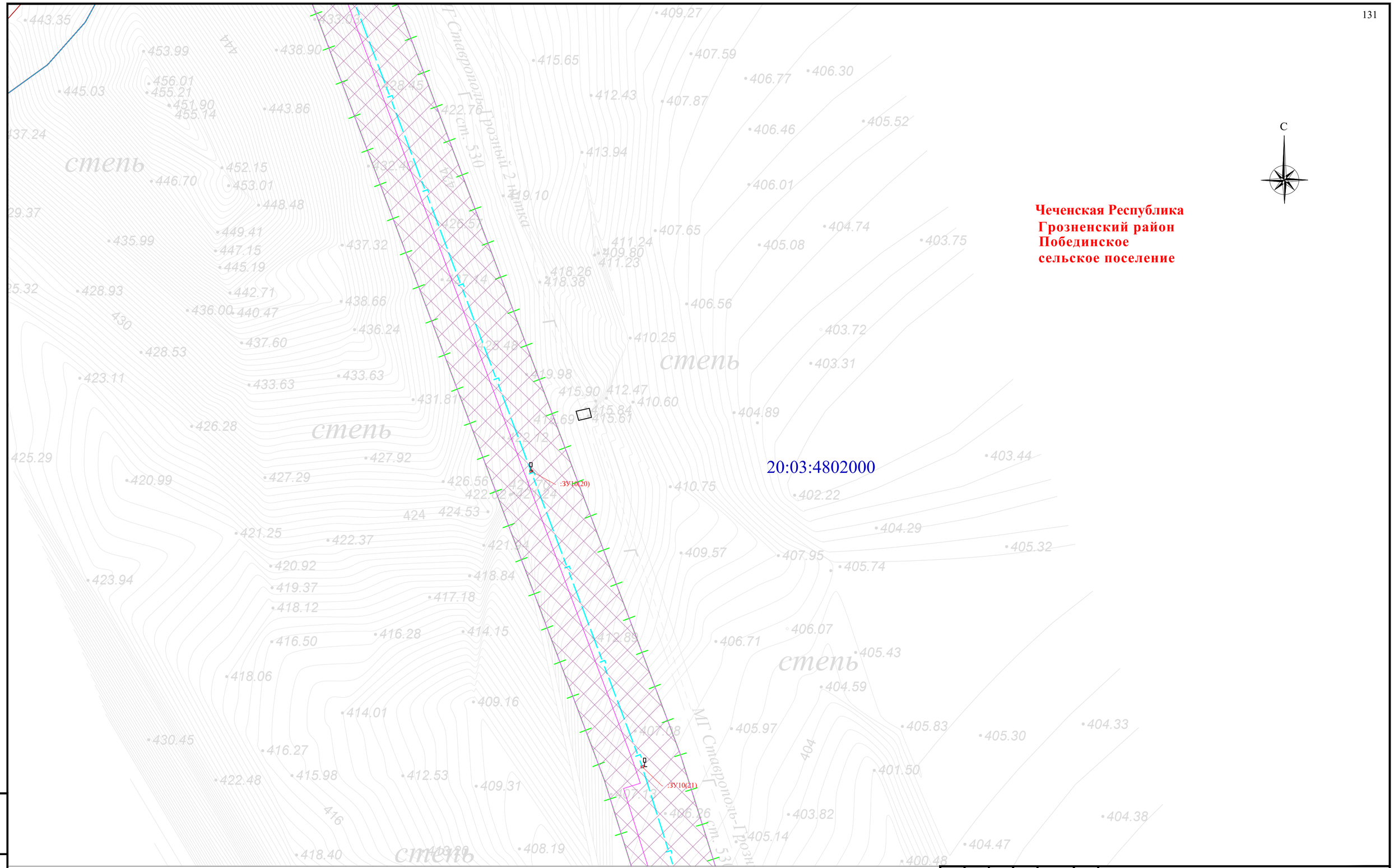


Схема расположения листов и Условные обозначения представлены на листе 00

| Изм. | Кол. уч. | Лист | № док. | Подпись | Дата |
|---|---|---|---|---|---|
| Разраб. | | Хромова Д.Б. | | | 04.2022 |
| Проверил | | Пересыпайло | | | 04.2022 |
| ГИП | | Щекина В.В. | | | 04.2022 |

Чеченская Республика

Внесение изменений в документацию по планировке территории для размещения объекта трубопроводного транспорта федерального значения «Магистральный газопровод «Моздок-Грозный

Раздел 1. «Проект межевания территории. Графическая часть»

| Стадия | Лист | Листов |
|---|---|---|
| П | 71 | |

Чертёж проекта межевания территории М 1:1000

QET

Взам. инв. №

Подп. и дата

Инв. № подл.

Формат А2

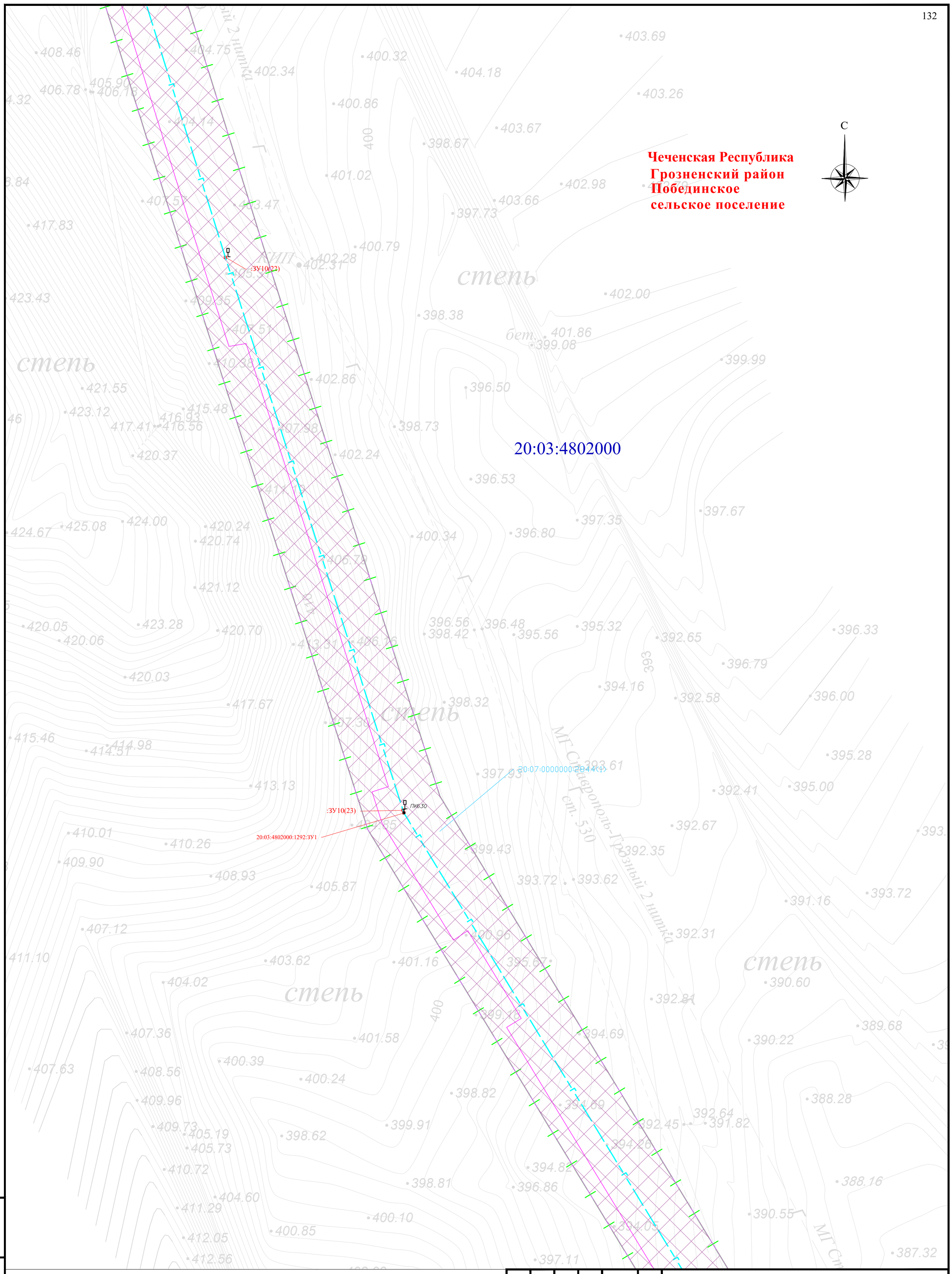


Схема расположения листов и Условные обозначения представлены на листе 00

| Изм. | Кол. уч. | Лист | № док | Подпись | Дата |
|---|---|---|---|---|---|
| Разраб. | | Хромова Д.Б | | | 04.2022 |
| Проверил | | Пересыпайло | | | 04.2022 |
| ГИП | | Щекина В.В | | | 04.2022 |

Чеченская Республика

Внесение изменений в документацию по планировке территории для размещения объекта трубопроводного транспорта федерального значения «Магистральный газопровод «Моздок-Грозный

Раздел 1. «Проект межевания территории. Графическая часть»

| Стадия | Лист | Листов |
|---|---|---|
| П | 72 | |

Чертёж проекта межевания территории М 1:1000

QET

Взам. инв. №

Подп. и дата

Инв. № подл.

Формат А2

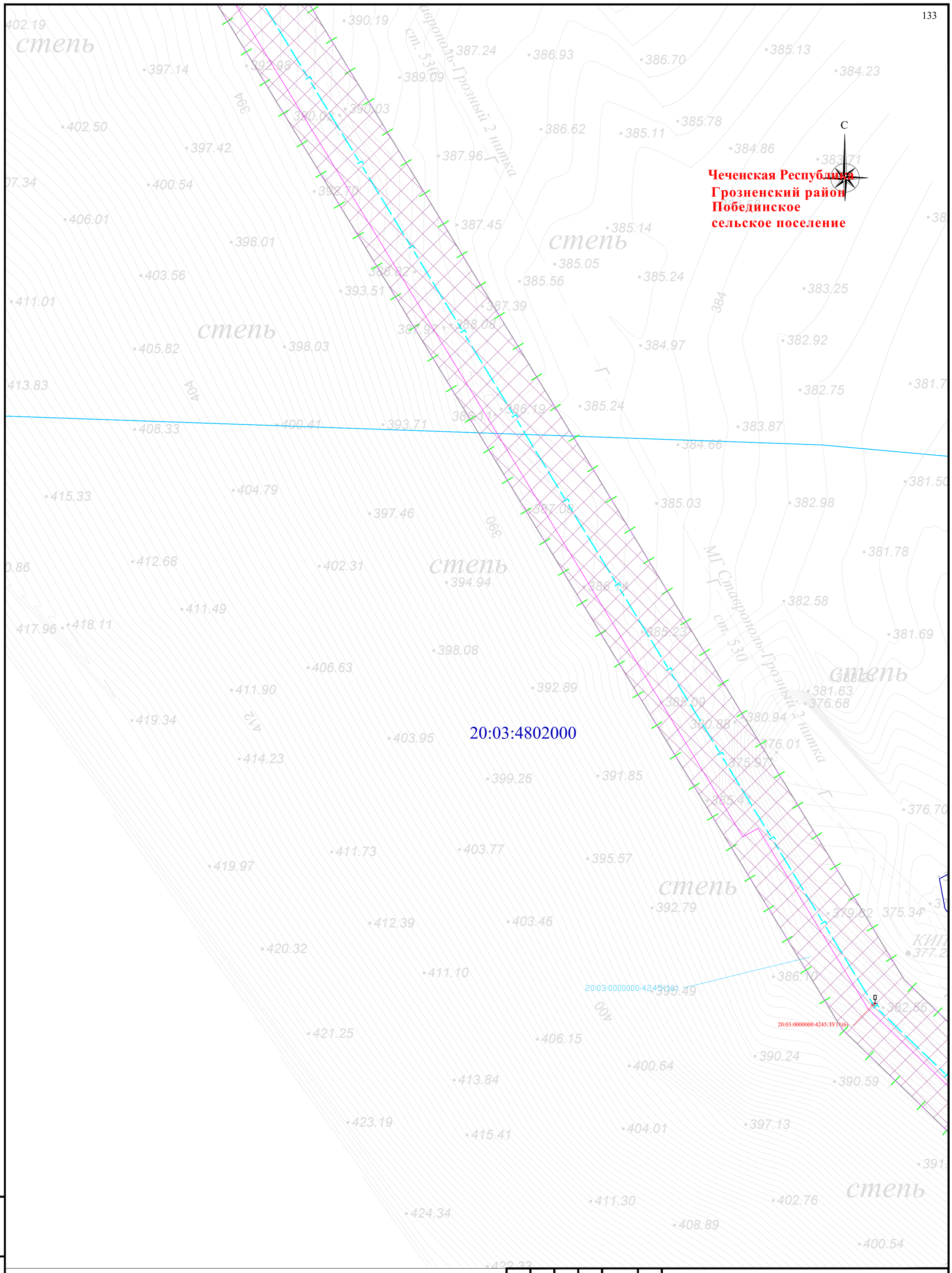


Схема расположения листов и Условные обозначения представлены на листе 00

| Изм. | Кол. уч. | Лист | № док | Подпись | Дата |
|---|---|---|---|---|---|
| Разраб. | | Хромова Д.Б | | | 04.2022 |
| Проверил | | Пересыпайло | | | 04.2022 |
| ГИП | | Щекина В.В | | | 04.2022 |

Чеченская Республика

Внесение изменений в документацию по планировке территории для размещения объекта трубопроводного транспорта федерального значения «Магистральный газопровод «Моздок-Грозный

Раздел 1. «Проект межевания территории. Графическая часть»

| Стадия | Лист | Листов |
|---|---|---|
| П | 73 | |

Чертёж проекта межевания территории М 1:1000

QET

Формат А2

Взам. инв. №

Подп. и дата

Инв. № подл.

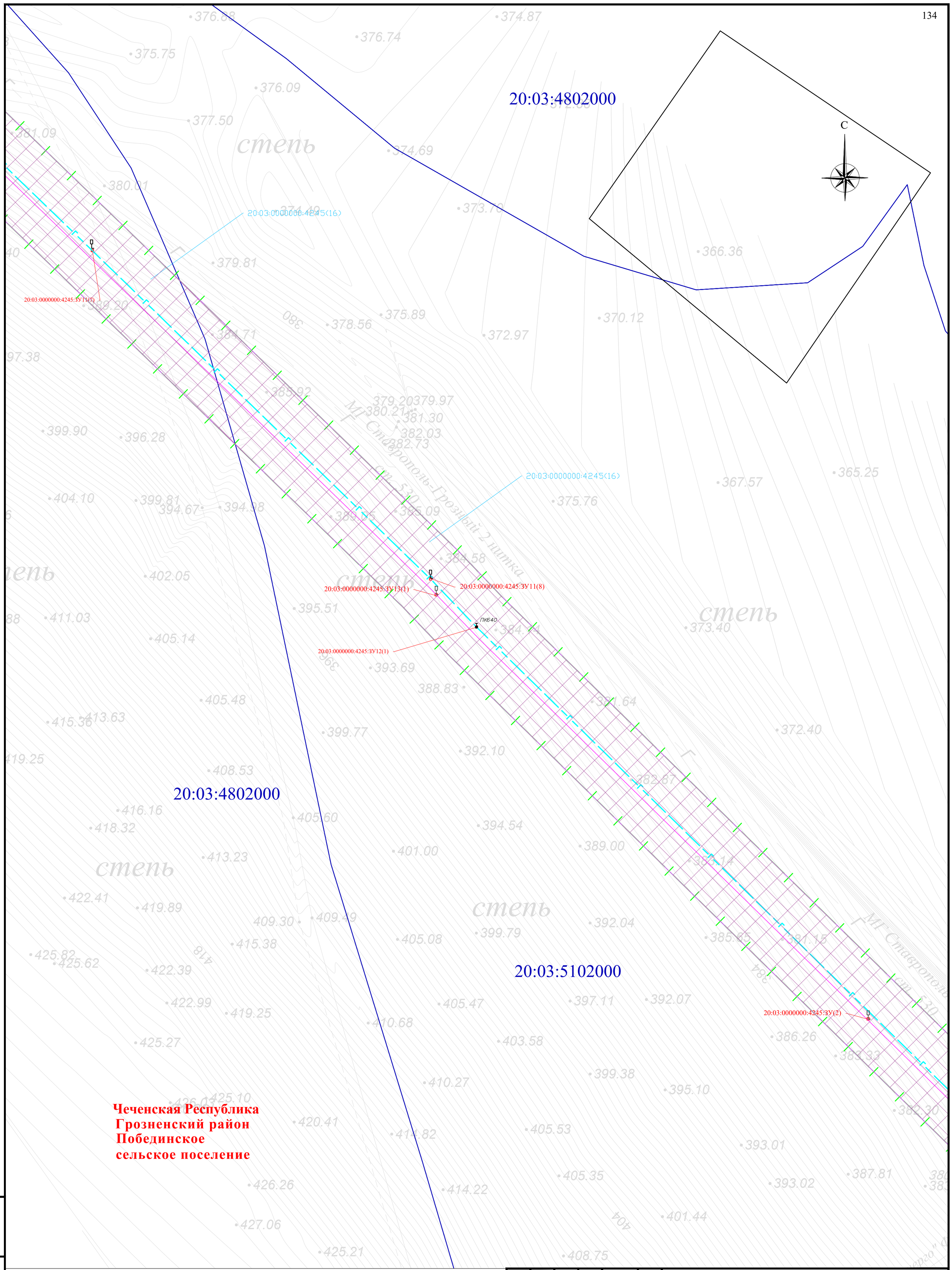


Схема расположения листов и Условные обозначения представлены на листе 00

| Изм. | Кол. уч. | Лист | № док | Подпись | Дата |
|---|---|---|---|---|---|
| Разраб. | | Хромова Д.Б | | | 04.2022 |
| Проверил | | Пересыпайло | | | 04.2022 |
| ГИП | | Щекина В.В | | | 04.2022 |

Чеченская Республика

Внесение изменений в документацию по планировке территории для размещения объекта трубопроводного транспорта федерального значения «Магистральный газопровод «Моздок-Грозный

Раздел 1. «Проект межевания территории. Графическая часть»

| Стадия | Лист | Листов |
|---|---|---|
| П | 74 | |

Чертёж проекта межевания территории М 1:1000

QET

Взам. инв. №

Подп. и дата

Инв. № подл.

Формат А2

**Чеченская Республика**
**Грозненский район**
**Побединское**
**сельское поселение**

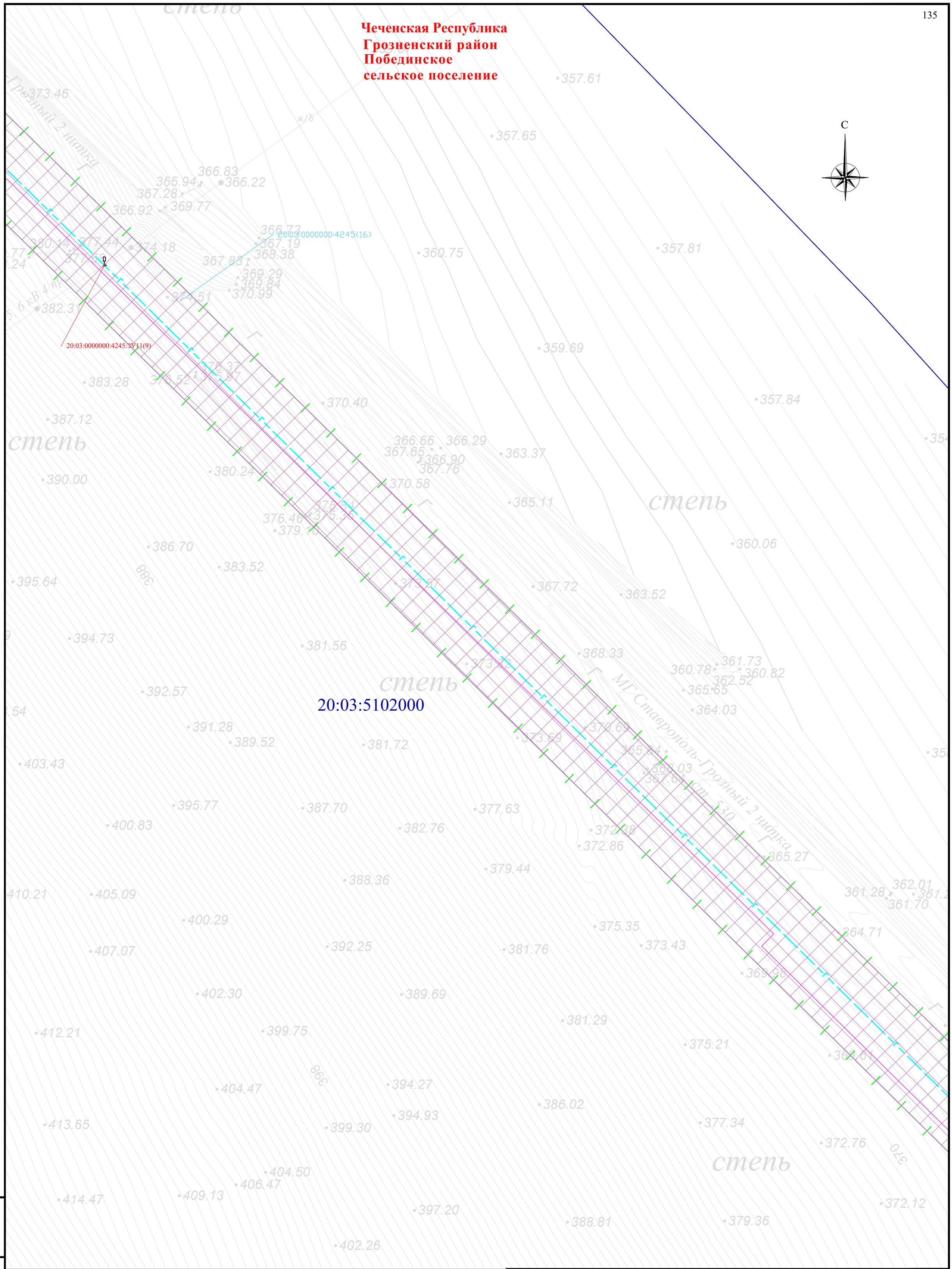


Схема расположения листов и Условные обозначения представлены на листе 00

| Изм. | Кол. уч. | Лист | № док | Подпись | Дата |
|---|---|---|---|---|---|
| Разраб. | | Хромова Д.Б | | | 04.2022 |
| Проверил | | Пересыпайло | | | 04.2022 |
| ГИП | | Щекина В.В | | | 04.2022 |

Чеченская Республика

Внесение изменений в документацию по планировке территории для размещения объекта трубопроводного транспорта федерального значения «Магистральный газопровод «Моздок-Грозный

Раздел 1. «Проект межевания территории. Графическая часть»

| Стадия | Лист | Листов |
|---|---|---|
| П | 75 | |

Чертёж проекта межевания территории М 1:1000

QET

Взам. инв. №

Подп. и дата

Инв. № подл.

Формат А2

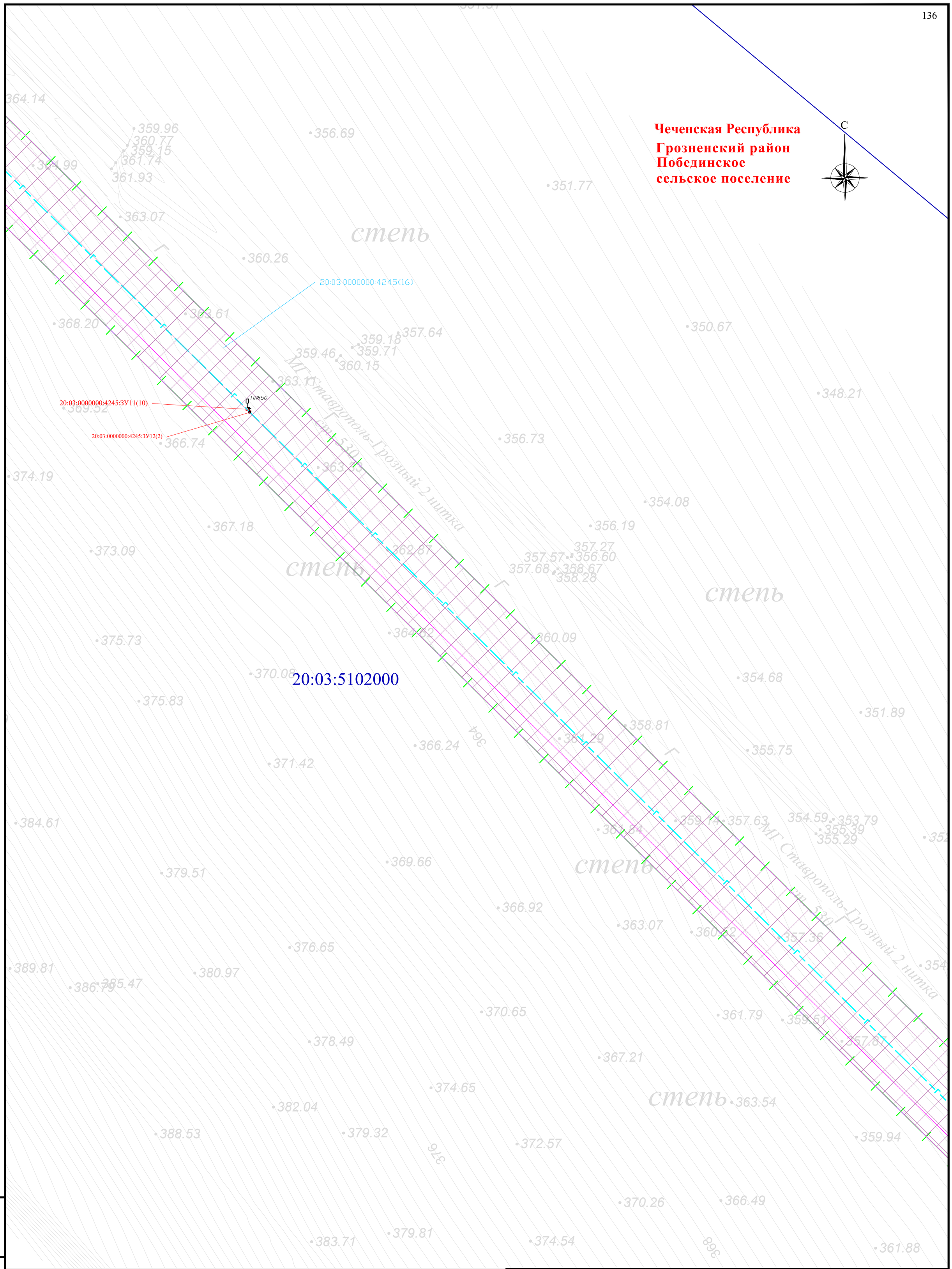


Схема расположения листов и Условные обозначения представлены на листе 00

| Изм. | Кол. уч. | Лист | № док | Подпись | Дата |
|---|---|---|---|---|---|
| Разраб. | | Хромова Д.Б | | | 04.2022 |
| Проверил | | Пересыпайло | | | 04.2022 |
| ГИП | | Щекина В.В | | | 04.2022 |

Чеченская Республика

Внесение изменений в документацию по планировке территории для размещения объекта трубопроводного транспорта федерального значения «Магистральный газопровод «Моздок-Грозный

Раздел 1. «Проект межевания территории. Графическая часть»

| Стадия | Лист | Листов |
|---|---|---|
| П | 76 | |

Чертёж проекта межевания территории М 1:1000

QET

Взам. инв. №

Подп. и дата

Инв. № подл.

Формат А2

**Чеченская Республика**
**Грозненский район**
**Побединское**
**сельское поселение**

С

20:03:5102000

МГ Ставрополь-Грозный 2 нитка
км 530

степь

Схема расположения листов и Условные обозначения представлены на листе 00

| | | | | | | |
|---|---|---|---|---|---|---|
| Изм. | Кол. уч. | Лист | № док | Подпись | Дата | Чеченская Республика |
| | | | | | | Внесение изменений в документацию по планировке территории для размещения объекта трубопроводного транспорта федерального значения «Магистральный газопровод «Моздок-Грозный |
| Разраб. | | Хромова Д.Б | | | 04.2022 | Раздел 1. «Проект межевания территории. Графическая часть» |
| Проверил | | Пересыпайло | | | 04.2022 | Стадия: П; Лист: 77; Листов: |
| ГИП | | Щекина В.В | | | 04.2022 | Чертёж проекта межевания территории М 1:1000 |

QET

Взам. инв. №
Подп. и дата
Инв. № подл.

Формат А2

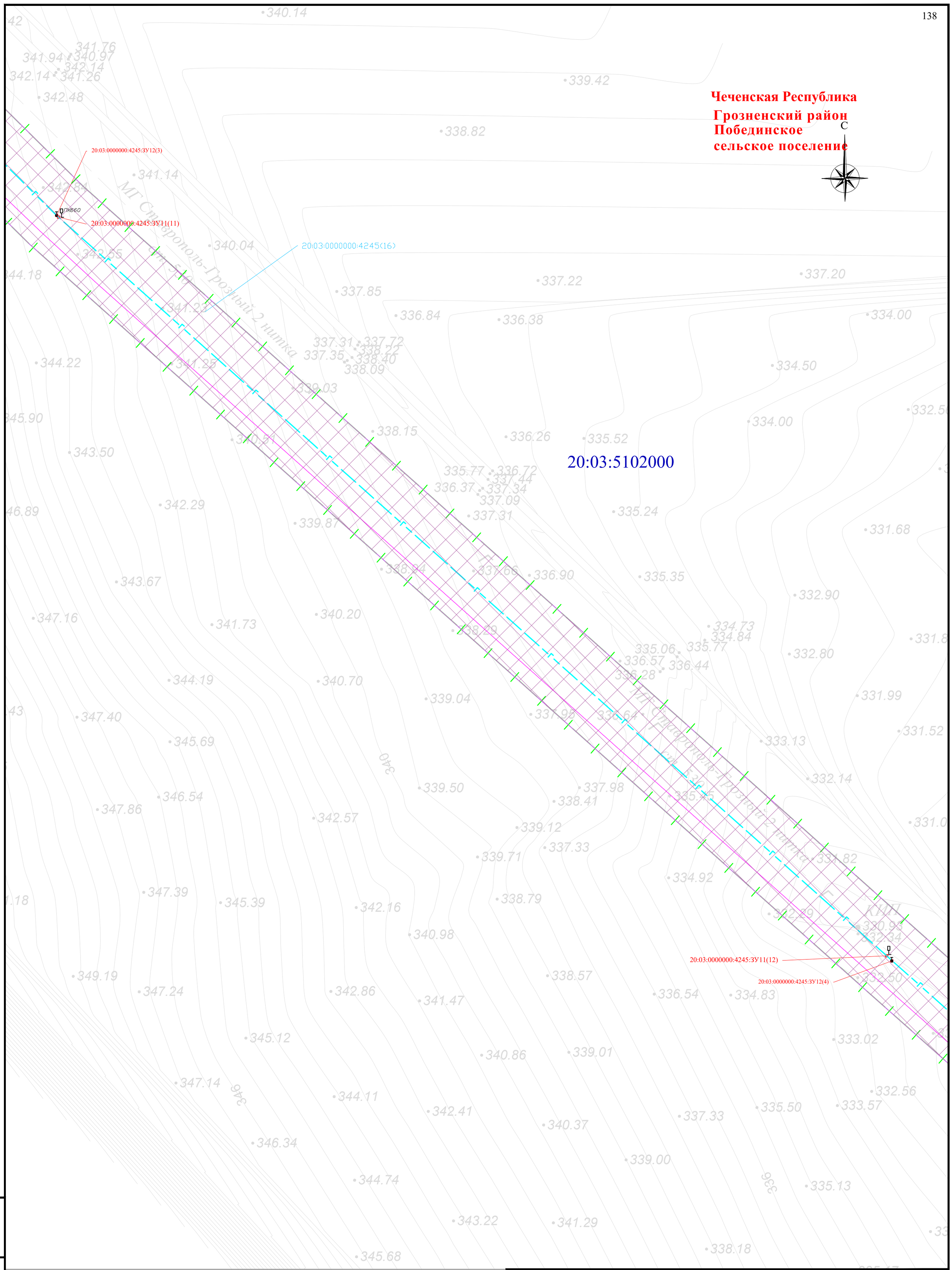


Схема расположения листов и Условные обозначения представлены на листе 00

| Изм. | Кол. уч. | Лист | № док | Подпись | Дата |
|---|---|---|---|---|---|
| Разраб. | | Хромова Д.Б | | | 04.2022 |
| Проверил | | Пересыпайло | | | 04.2022 |
| ГИП | | Щекина В.В | | | 04.2022 |

Чеченская Республика

Внесение изменений в документацию по планировке территории для размещения объекта трубопроводного транспорта федерального значения «Магистральный газопровод «Моздок-Грозный

Раздел 1. «Проект межевания территории. Графическая часть»

| Стадия | Лист | Листов |
|---|---|---|
| П | 78 | |

Чертёж проекта межевания территории М 1:1000

QET

Формат А2

Взам. инв. №

Подп. и дата

Инв. № подл.




Схема расположения листов и Условные обозначения представлены на листе 00

| Изм. | Кол. уч. | Лист | № док | Подпись | Дата |
|---|---|---|---|---|---|
| Разраб. | | Хромова Д.Б | | | 04.2022 |
| Проверил | | Пересыпайло | | | 04.2022 |
| ГИП | | Щекина В.В | | | 04.2022 |

Чеченская Республика

Внесение изменений в документацию по планировке территории для размещения объекта трубопроводного транспорта федерального значения «Магистральный газопровод «Моздок-Грозный

Раздел 1. «Проект межевания территории. Графическая часть»

| Стадия | Лист | Листов |
|---|---|---|
| П | 79 | |

Чертёж проекта межевания территории М 1:1000

QET

Взам. инв. №

Подп. и дата

Инв. № подл.

Формат А2

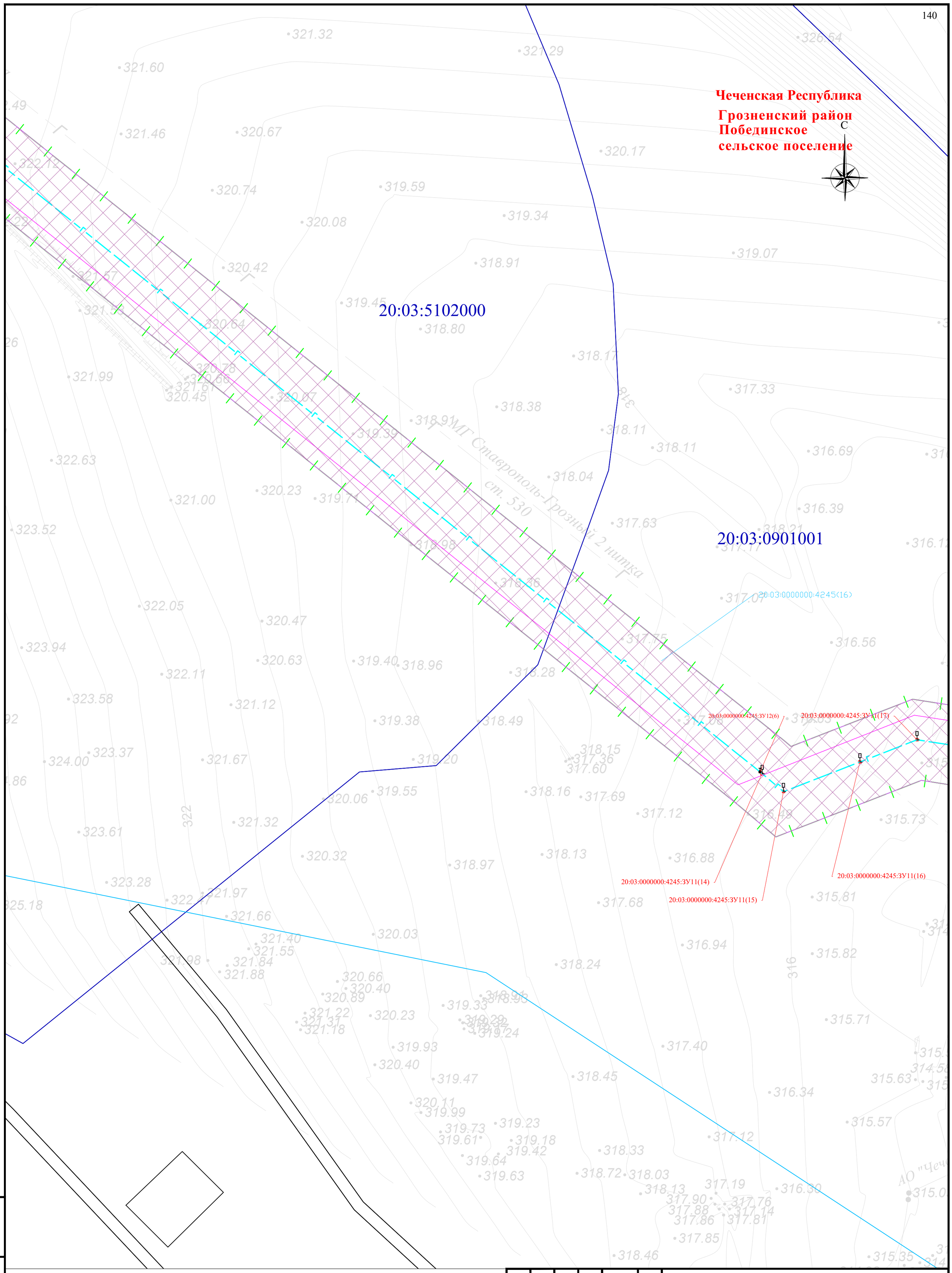


Схема расположения листов и Условные обозначения представлены на листе 00

| Изм. | Кол. уч. | Лист | № док | Подпись | Дата |
|---|---|---|---|---|---|
| Разраб. | | Хромова Д.Б | | | 04.2022 |
| Проверил | | Пересыпайло | | | 04.2022 |
| ГИП | | Щекина В.В | | | 04.2022 |

Чеченская Республика

Внесение изменений в документацию по планировке территории для размещения объекта трубопроводного транспорта федерального значения «Магистральный газопровод «Моздок-Грозный

Раздел 1. «Проект межевания территории. Графическая часть»

| Стадия | Лист | Листов |
|---|---|---|
| П | 80 | |

Чертёж проекта межевания территории М 1:1000

QET

Взам. инв. №

Подп. и дата

Инв. № подл.

Формат А2

**Чеченская Республика**
**Грозненский район**
**Побединское**
**сельское поселение**

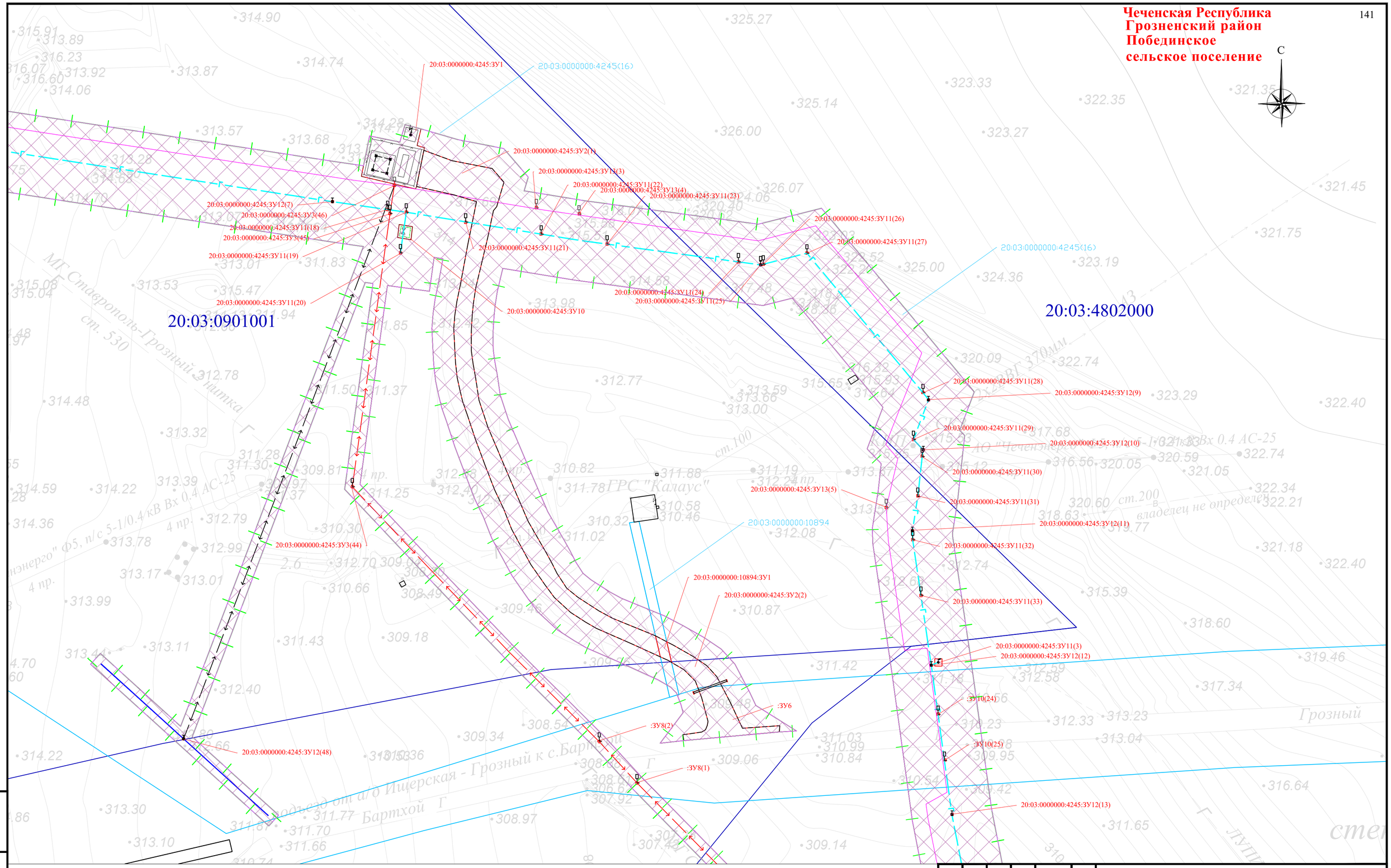


Схема расположения листов и Условные обозначения представлены на листе 00

| Изм. | Кол. уч. | Лист | № док | Подпись | Дата |
|---|---|---|---|---|---|
| Разраб. | | Хромова Д.Б | | | 04.2022 |
| Проверил | | Пересыпайло | | | 04.2022 |
| ГИП | | Щекина В.В | | | 04.2022 |

Чеченская Республика

Внесение изменений в документацию по планировке территории для размещения объекта трубопроводного транспорта федерального значения «Магистральный газопровод «Моздок-Грозный

Раздел 1. «Проект межевания территории. Графическая часть»

| Стадия | Лист | Листов |
|---|---|---|
| П | 81 | |

Чертёж проекта межевания территории М 1:1000

QET

Взам. инв. №

Подп. и дата

Инв. № подл.

Формат А2

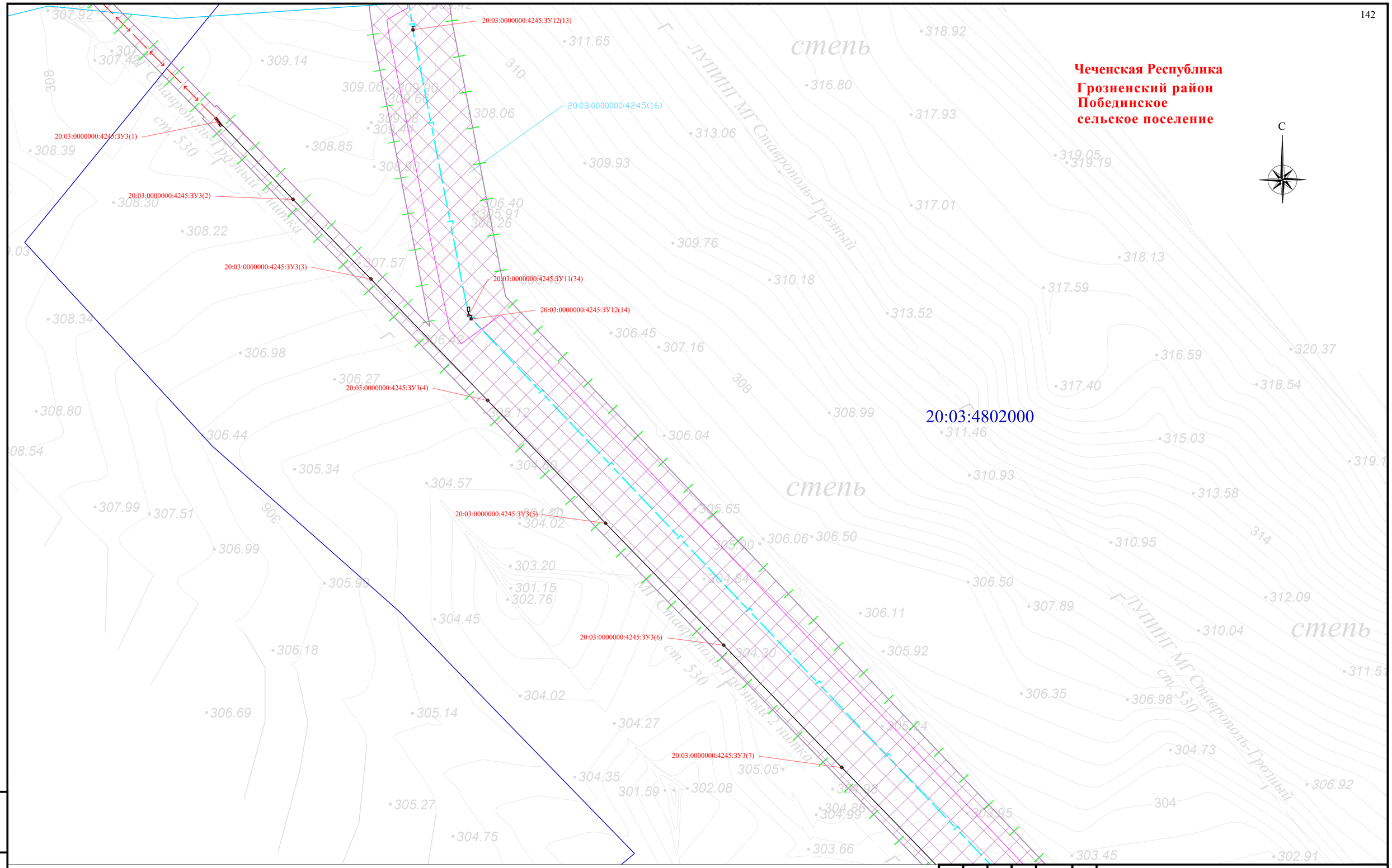


Схема расположения листов и Условные обозначения представлены на листе 00

| Изм. | Кол. уч. | Лист | № док. | Подпись | Дата |
|---|---|---|---|---|---|
| Разраб. | | Хромова Д.Б. | | | 04.2022 |
| Проверил | | Пересыпайло | | | 04.2022 |
| ГИП | | Щекина В.В. | | | 04.2022 |

Чеченская Республика

Внесение изменений в документацию по планировке территории для размещения объекта трубопроводного транспорта федерального значения «Магистральный газопровод «Моздок-Грозный

Раздел 1. «Проект межевания территории. Графическая часть»

| Стадия | Лист | Листов |
|---|---|---|
| П | 82 | |

Чертёж проекта межевания территории М 1:1000

QET

Взам. инв. №

Подп. и дата

Инв. № подл.

Формат А2

**Чеченская Республика**
**Грозненский район**
**Побединское**
**сельское поселение**

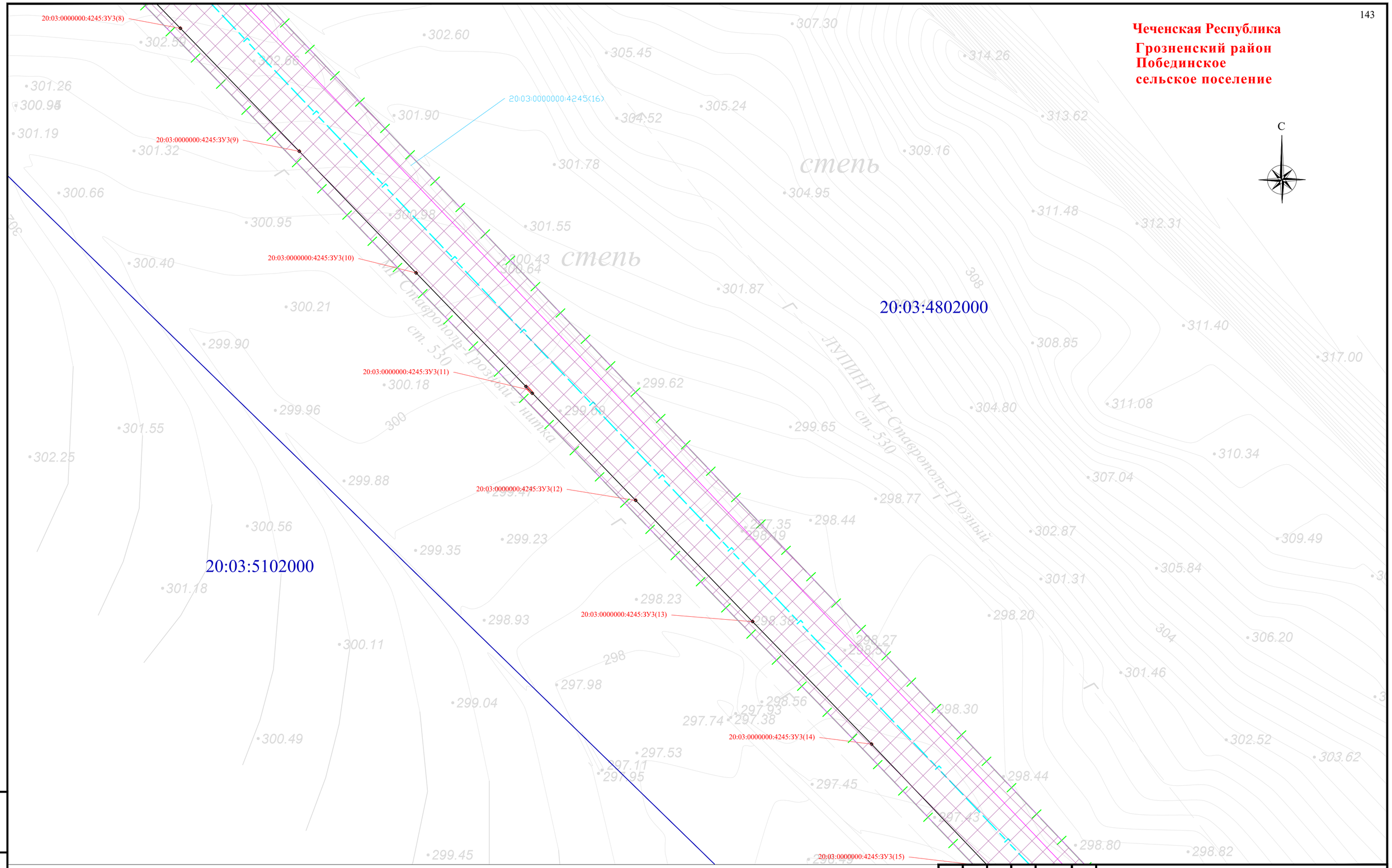


Схема расположения листов и Условные обозначения представлены на листе 00

| Изм. | Кол. уч. | Лист | № док. | Подпись | Дата |
|---|---|---|---|---|---|
| Разраб. | | Хромова Д.Б. | | | 04.2022 |
| Проверил | | Пересыпайло | | | 04.2022 |
| ГИП | | Щекина В.В. | | | 04.2022 |

Чеченская Республика

Внесение изменений в документацию по планировке территории для размещения объекта трубопроводного транспорта федерального значения «Магистральный газопровод «Моздок-Грозный

Раздел 1. «Проект межевания территории. Графическая часть»

| Стадия | Лист | Листов |
|---|---|---|
| П | 83 | |

Чертёж проекта межевания территории М 1:1000

QET

Взам. инв. №
Подп. и дата
Инв. № подл.

Формат А2

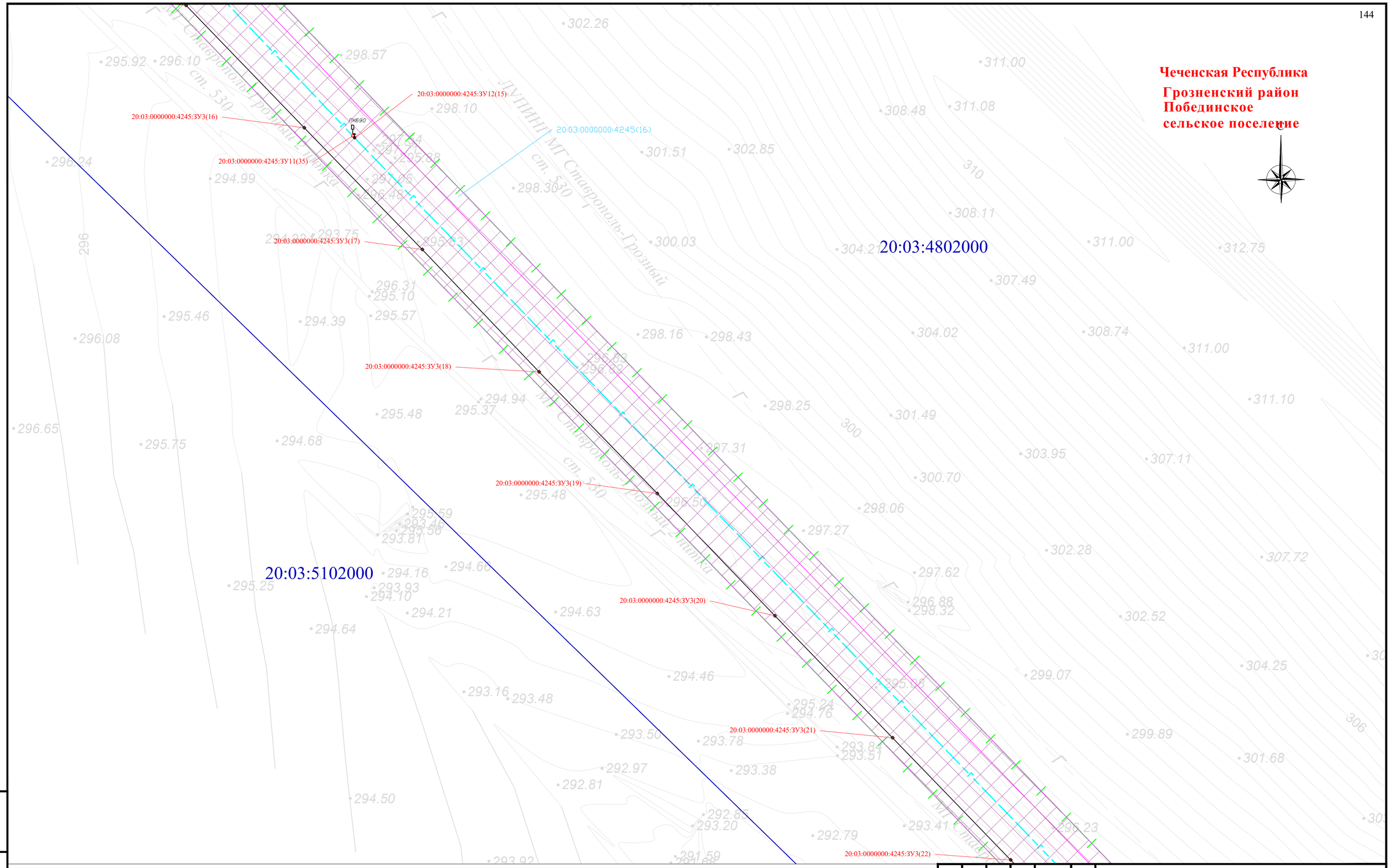


Схема расположения листов и Условные обозначения представлены на листе 00

| Изм. | Кол. уч. | Лист | № док. | Подпись | Дата |
|---|---|---|---|---|---|
| Разраб. | | Хромова Д.Б. | | | 04.2022 |
| Проверил | | Пересыпайло | | | 04.2022 |
| ГИП | | Щекина В.В. | | | 04.2022 |

Чеченская Республика

Внесение изменений в документацию по планировке территории для размещения объекта трубопроводного транспорта федерального значения «Магистральный газопровод «Моздок-Грозный

Раздел 1. «Проект межевания территории. Графическая часть»

| Стадия | Лист | Листов |
|---|---|---|
| П | 84 | |

Чертёж проекта межевания территории М 1:1000

QET

Взам. инв. №

Подп. и дата

Инв. № подл.

Формат А2




Схема расположения листов и Условные обозначения представлены на листе 00

| Изм. | Кол. уч. | Лист | № док. | Подпись | Дата |
|---|---|---|---|---|---|
| Разраб. | | Хромова Д.Б. | | | 04.2022 |
| Проверил | | Пересыпайло | | | 04.2022 |
| ГИП | | Щекина В.В. | | | 04.2022 |

Чеченская Республика

Внесение изменений в документацию по планировке территории для размещения объекта трубопроводного транспорта федерального значения «Магистральный газопровод «Моздок-Грозный

| Раздел 1. «Графическая часть» | Стадия | Лист | Листов |
|---|---|---|---|
| | П | 85 | |

Чертёж проекта межевания территории М 1:1000

QET

Взам. инв. №

Подп. и дата

Инв. № подл.

Формат А2

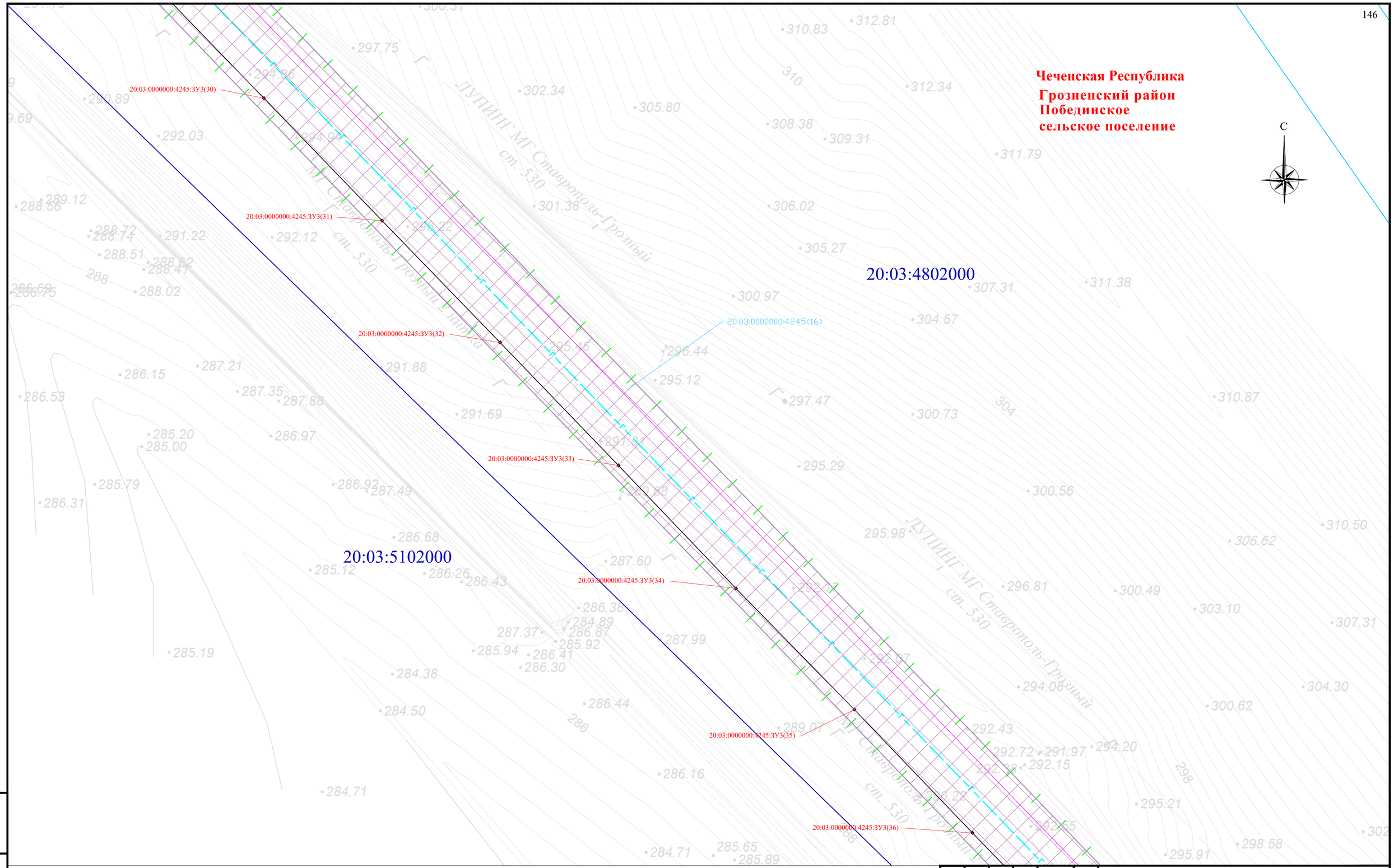


Схема расположения листов и Условные обозначения представлены на листе 00

| Изм. | Кол. уч. | Лист | № док. | Подпись | Дата |
|---|---|---|---|---|---|
| Разраб. | | Хромова Д.Б. | | | 04.2022 |
| Проверил | | Пересыпайло | | | 04.2022 |
| ГИП | | Щекина В.В. | | | 04.2022 |

Чеченская Республика

Внесение изменений в документацию по планировке территории для размещения объекта трубопроводного транспорта федерального значения «Магистральный газопровод «Моздок-Грозный

Раздел 1. «Проект межевания территории. Графическая часть»

| Стадия | Лист | Листов |
|---|---|---|
| П | 86 | |

Чертёж проекта межевания территории М 1:1000

QET

Взам. инв. №

Подп. и дата

Инв. № подл.

Формат А2

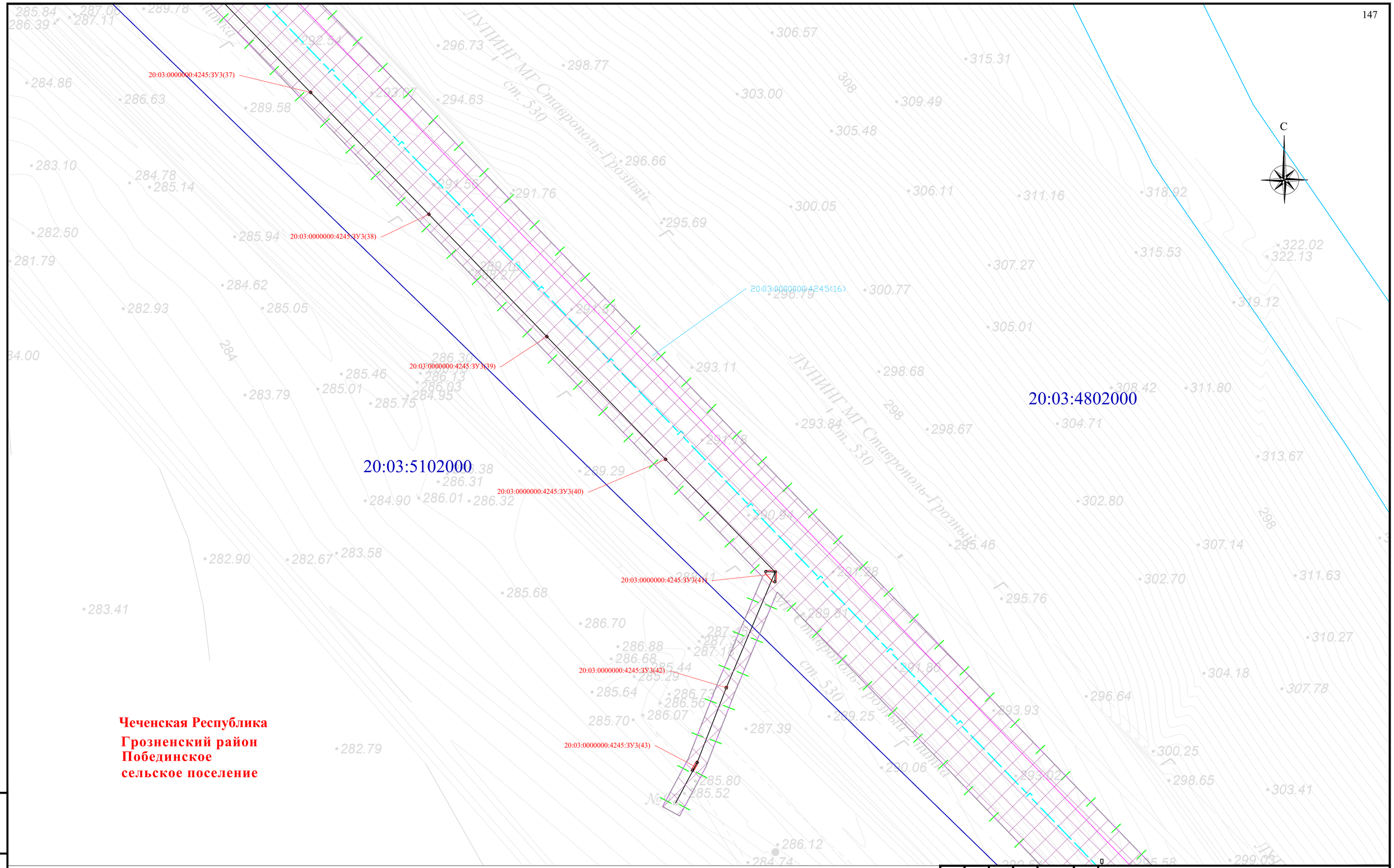


**Чеченская Республика**
**Грозненский район**
**Побединское**
**сельское поселение**

Схема расположения листов и Условные обозначения представлены на листе 00

| Изм. | Кол. уч. | Лист | № док. | Подпись | Дата |
|---|---|---|---|---|---|
| Разраб. | | Хромова Д.Б | | | 04.2022 |
| Проверил | | Пересыпайло | | | 04.2022 |
| ГИП | | Щекина В.В | | | 04.2022 |

Чеченская Республика

Внесение изменений в документацию по планировке территории для размещения объекта трубопроводного транспорта федерального значения «Магистральный газопровод «Моздок-Грозный

Раздел 1. «Проект межевания территории. Графическая часть»

| Стадия | Лист | Листов |
|---|---|---|
| П | 87 | |

Чертёж проекта межевания территории М 1:1000

QET

Взам. инв. №
Подп. и дата
Инв. № подл.

Формат А2

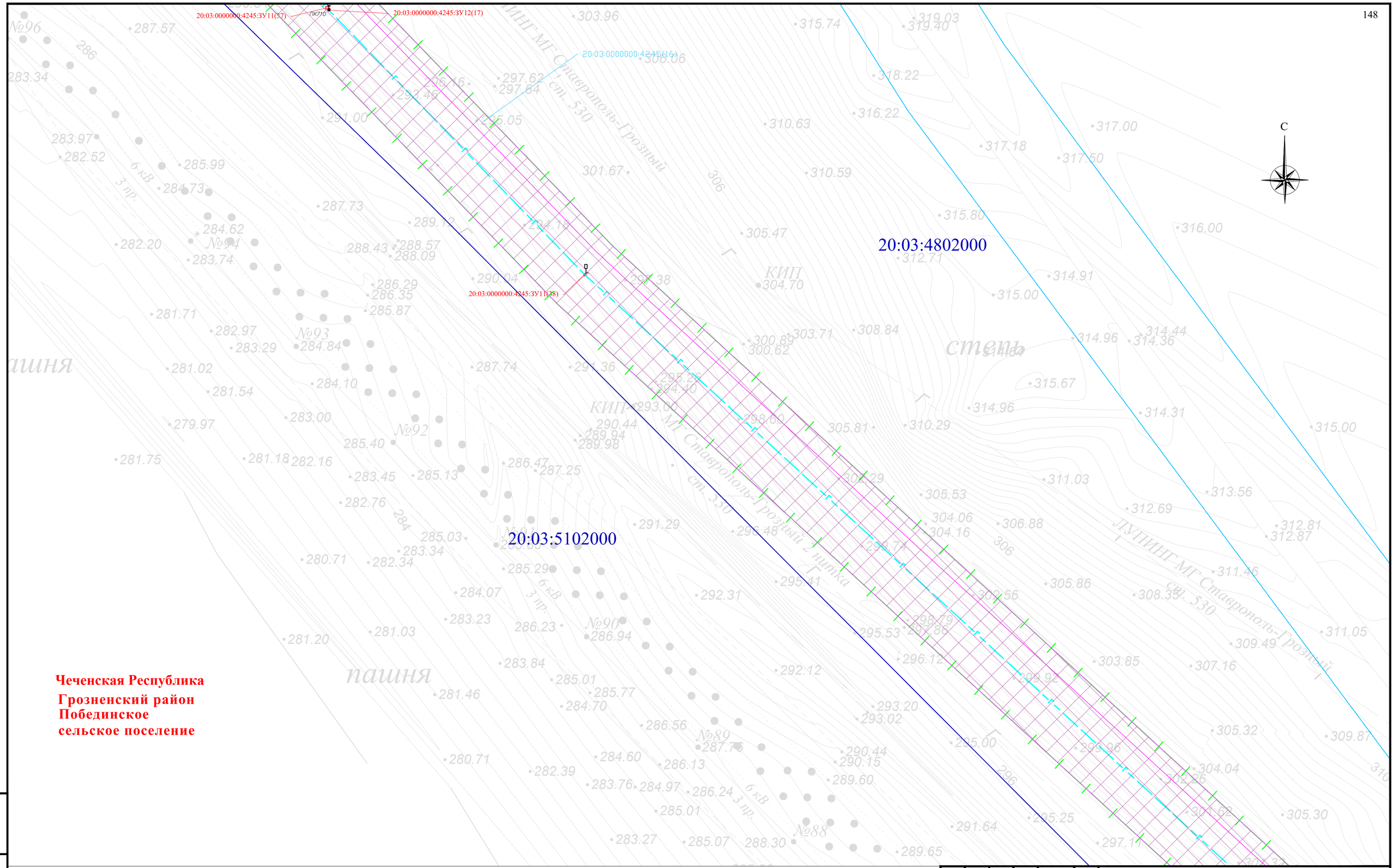


**Чеченская Республика**
**Грозненский район**
**Побединское**
**сельское поселение**

Схема расположения листов и Условные обозначения представлены на листе 00

| Изм. | Кол. уч. | Лист | № док. | Подпись | Дата |
|---|---|---|---|---|---|
| Разраб. | | Хромова Д.Б. | | | 04.2022 |
| Проверил | | Пересыпайло | | | 04.2022 |
| ГИП | | Щекина В.В. | | | 04.2022 |

Чеченская Республика

Внесение изменений в документацию по планировке территории для размещения объекта трубопроводного транспорта федерального значения «Магистральный газопровод «Моздок-Грозный

Раздел 1. «Проект межевания территории. Графическая часть»

| Стадия | Лист | Листов |
|---|---|---|
| П | 88 | |

Чертёж проекта межевания территории М 1:1000

QET

Взам. инв. №
Подп. и дата
Инв. № подл.

Формат А2




Схема расположения листов и Условные обозначения представлены на листе 00

| | | | | | | |
|---|---|---|---|---|---|---|
| Изм. | Кол. уч. | Лист | № док. | Подпись | Дата | Чеченская Республика |
| | | | | | | Внесение изменений в документацию по планировке территории для размещения объекта трубопроводного транспорта федерального значения «Магистральный газопровод «Моздок-Грозный |
| Разраб. | | Хромова Д.Б. | | | 04.2022 | Раздел 1. «Проект межевания территории. Графическая часть» |
| Проверил | | Пересыпайло | | | 04.2022 | Стадия: П; Лист: 89; Листов: |
| ГИП | | Щекина В.В. | | | 04.2022 | Чертёж проекта межевания территории М 1:1000 |

QET

Взам. инв. №

Подп. и дата

Инв. № подл.

Формат А2

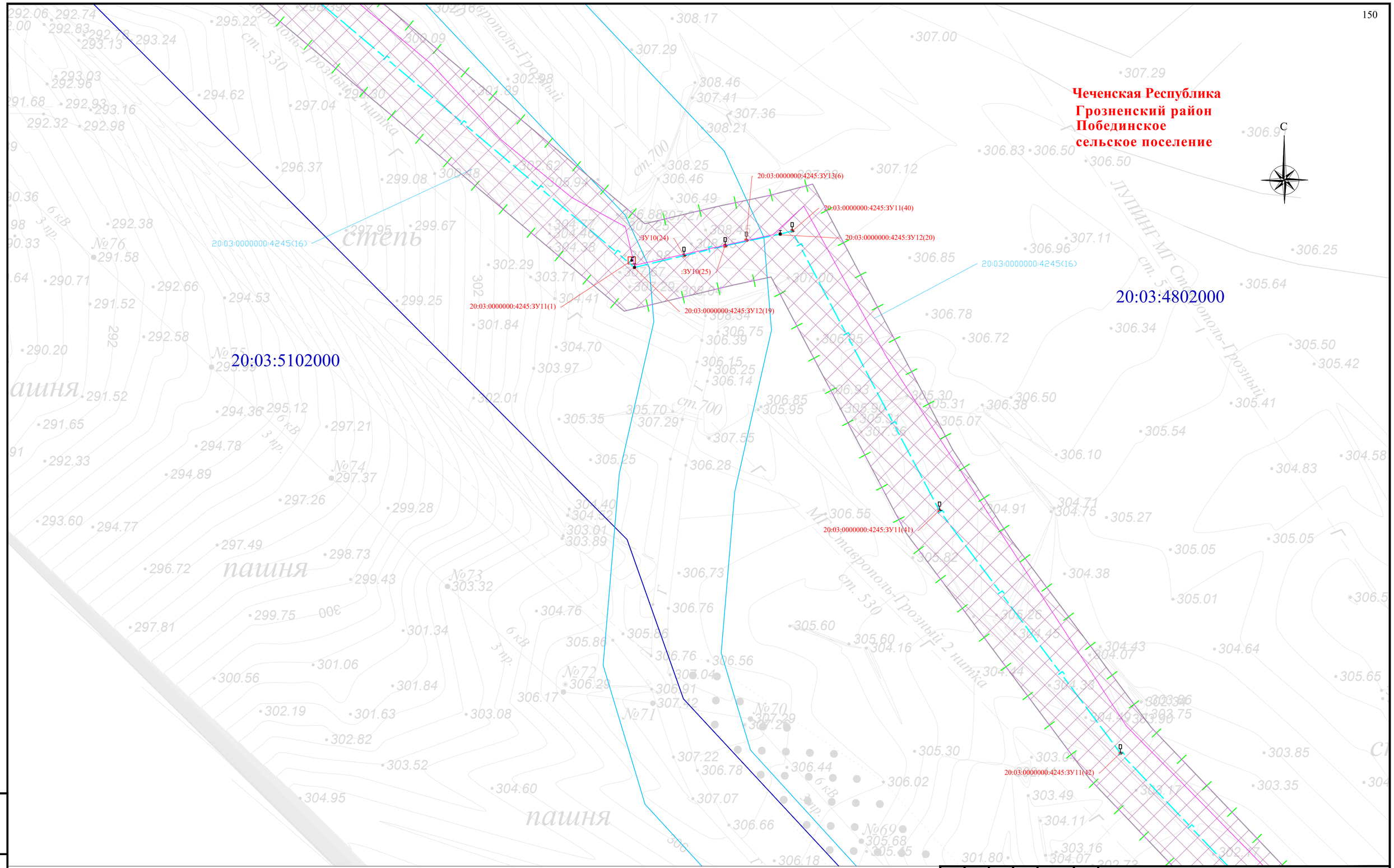


Схема расположения листов и Условные обозначения представлены на листе 00

| Изм. | Кол. уч. | Лист | № док | Подпись | Дата |
|---|---|---|---|---|---|
| Разраб. | | Хромова Д.Б. | | | 04.2022 |
| Проверил | | Пересыпайло | | | 04.2022 |
| ГИП | | Щекина В.В. | | | 04.2022 |

Чеченская Республика

Внесение изменений в документацию по планировке территории для размещения объекта трубопроводного транспорта федерального значения «Моздок-Грозный

Раздел 1. «Проект межевания территории. Графическая часть»

| Стадия | Лист | Листов |
|---|---|---|
| П | 90 | |

Чертёж проекта межевания территории М 1:1000

QET

Взам. инв. №

Подп. и дата

Инв. № подл.

Формат А2

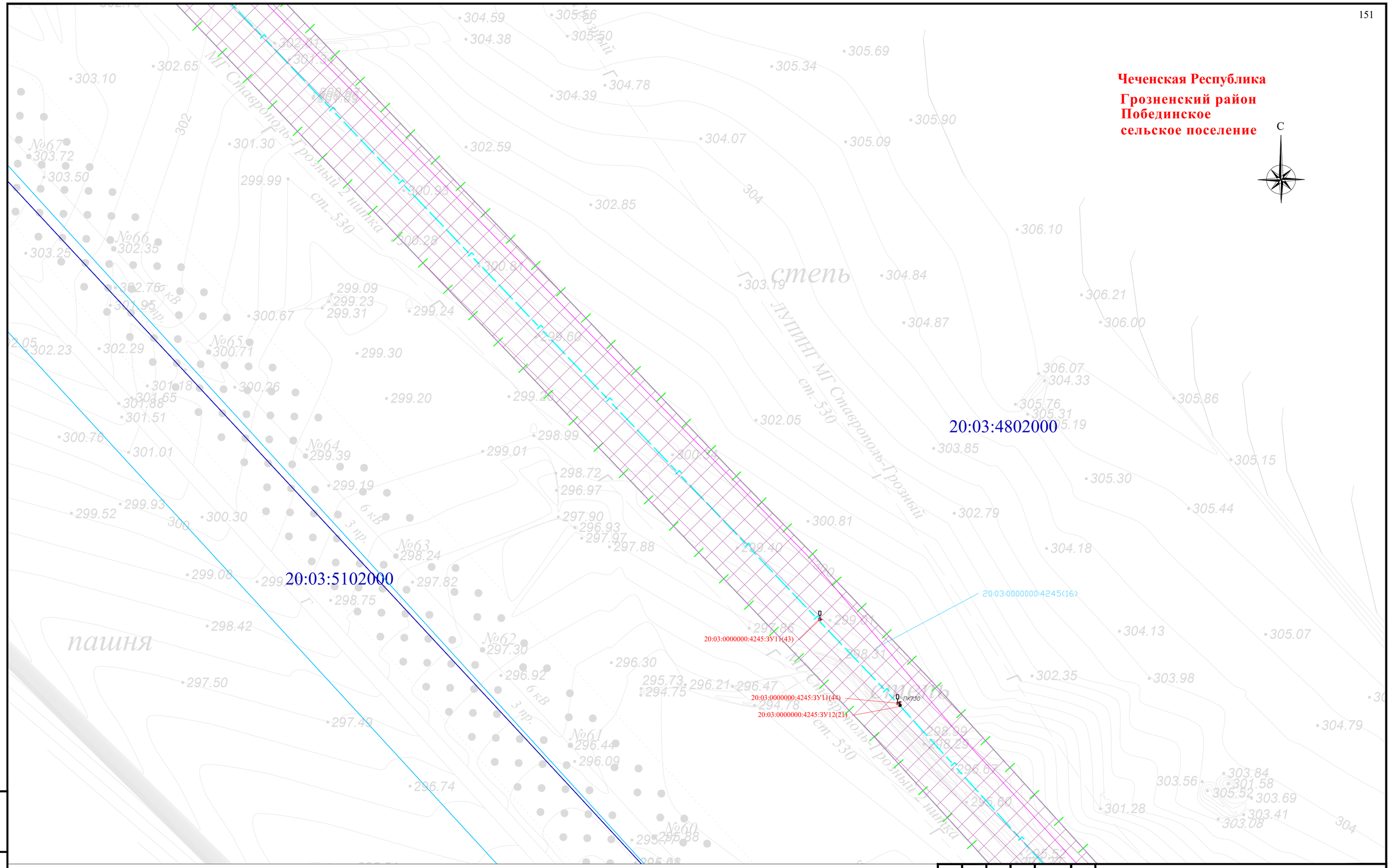


Схема расположения листов и Условные обозначения представлены на листе 00

| Изм. | Кол. уч. | Лист | № док. | Подпись | Дата |
|---|---|---|---|---|---|
| Разраб. | | Хромова Д.Б. | | | 04.2022 |
| Проверил | | Пересыпайло | | | 04.2022 |
| ГИП | | Щекина В.В. | | | 04.2022 |

Чеченская Республика

Внесение изменений в документацию по планировке территории для размещения объекта трубопроводного транспорта федерального значения «Магистральный газопровод «Моздок-Грозный

Раздел 1. «Проект межевания территории. Графическая часть»

| Стадия | Лист | Листов |
|---|---|---|
| П | 91 | |

Чертёж проекта межевания территории М 1:1000

QET

Взам. инв. №

Подп. и дата

Инв. № подл.

Формат А2

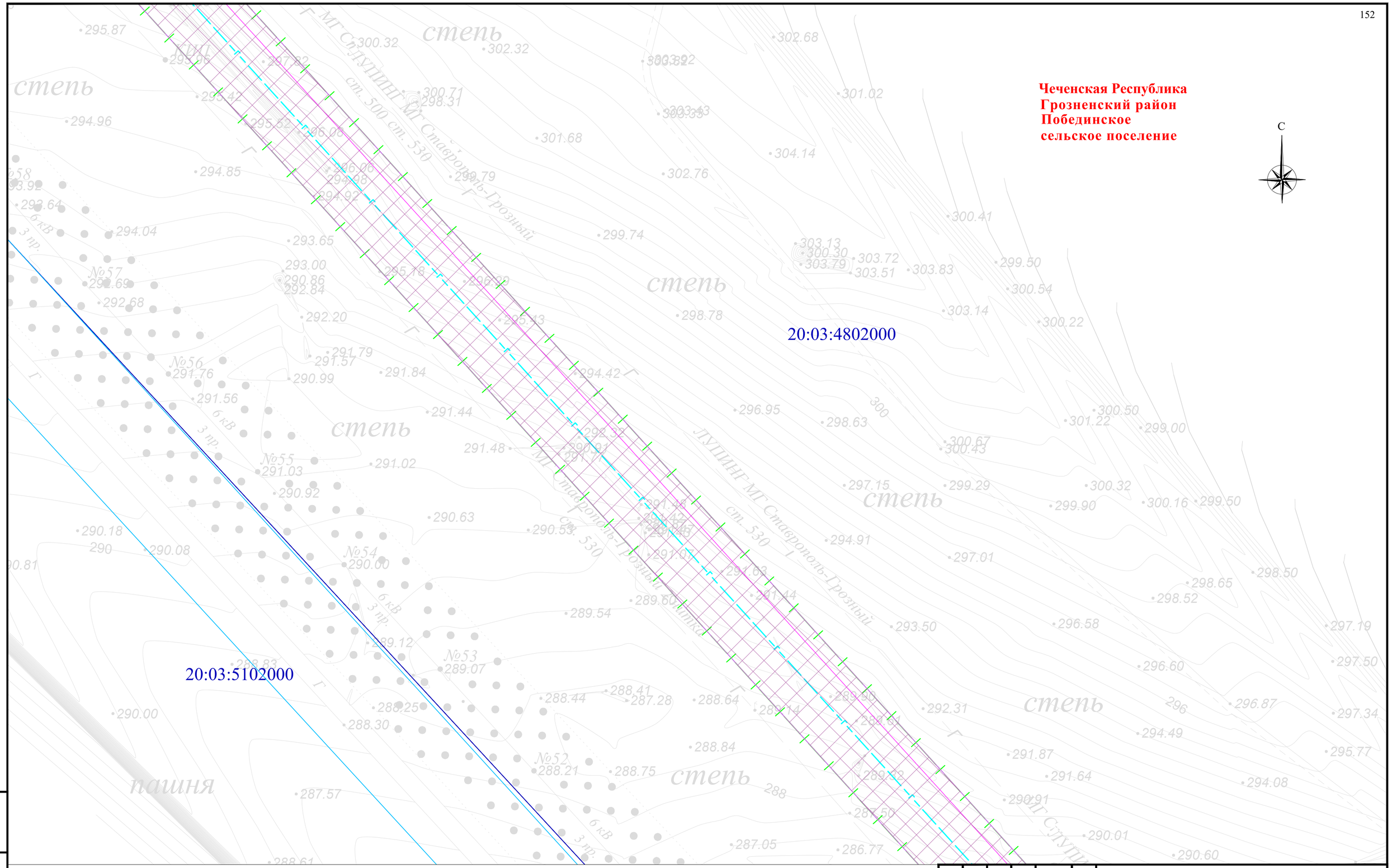


Схема расположения листов и Условные обозначения представлены на листе 00

| | | | | | | |
|---|---|---|---|---|---|---|
| Изм. | Кол. уч. | Лист | № док. | Подпись | Дата | Чеченская Республика |
| | | | | | | Внесение изменений в документацию по планировке территории для размещения объекта трубопроводного транспорта федерального значения «Магистральный газопровод «Моздок-Грозный |
| Разраб. | | Хромова Д.Б. | | | 04.2022 | Раздел 1. «Проект межевания территории. Графическая часть» |
| Проверил | | Пересыпайло | | | 04.2022 | Стадия: П; Лист: 92; Листов: |
| ГИП | | Щекина В.В. | | | 04.2022 | Чертёж проекта межевания территории М 1:1000 |

QET

Взам. инв. №

Подп. и дата

Инв. № подл.

Формат А2

**Чеченская Республика**
**Грозненский район**
**Побединское**
**сельское поселение**

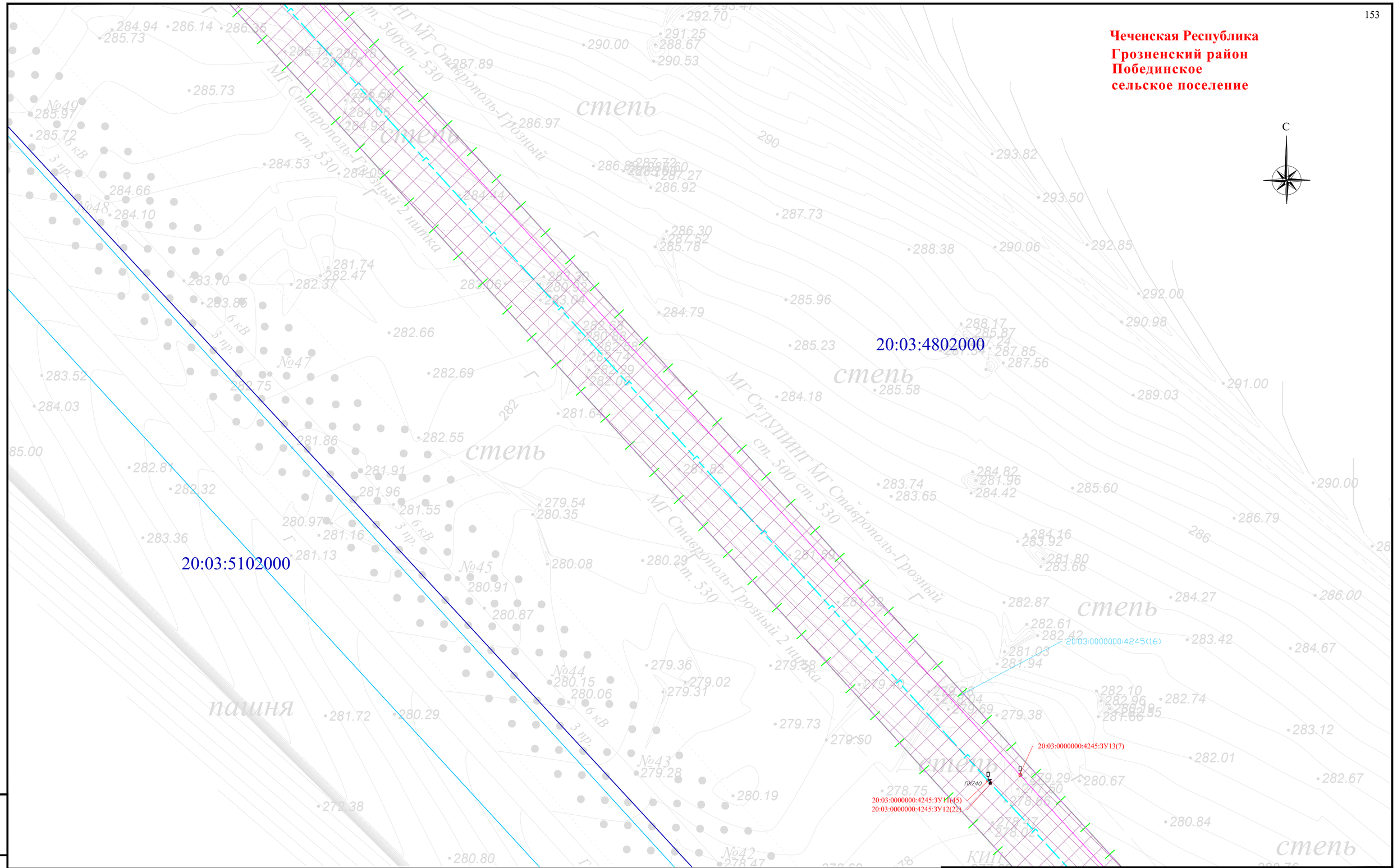


Схема расположения листов и Условные обозначения представлены на листе 00

| Изм. | Кол. уч. | Лист | № док. | Подпись | Дата |
|---|---|---|---|---|---|
| Разраб. | | Хромова Д.Б. | | | 04.2022 |
| Проверил | | Пересыпайло | | | 04.2022 |
| ГИП | | Щекина В.В. | | | 04.2022 |

Чеченская Республика

Внесение изменений в документацию по планировке территории для размещения объекта трубопроводного транспорта федерального значения «Магистральный газопровод «Моздок-Грозный

Раздел 1. «Проект межевания территории. Графическая часть»

| Стадия | Лист | Листов |
|---|---|---|
| П | 93 | |

Чертёж проекта межевания территории М 1:1000

QET

Взам. инв. №
Подп. и дата
Инв. № подл.

Формат А2

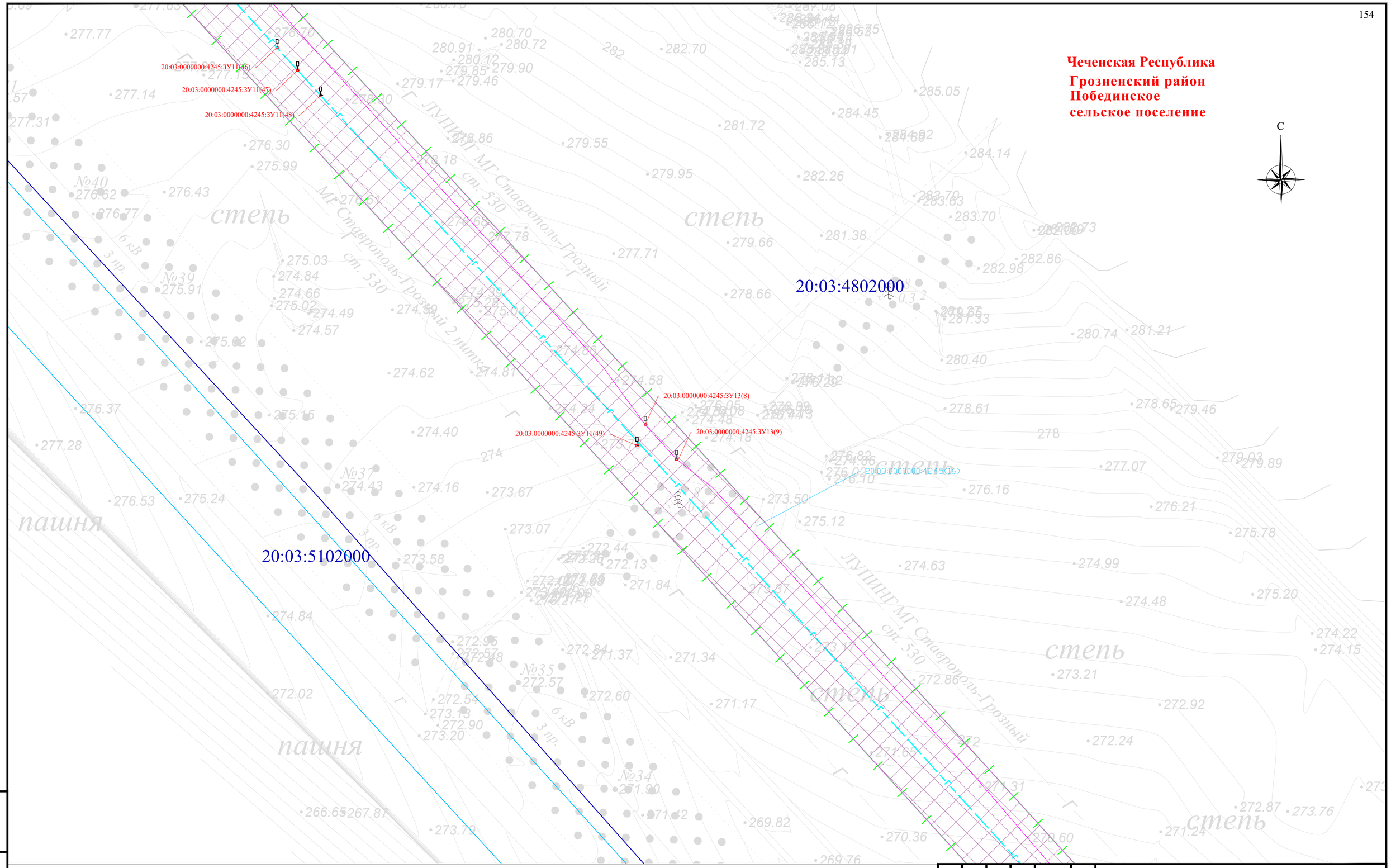


Схема расположения листов и Условные обозначения представлены на листе 00

| Изм. | Кол. уч. | Лист | № док. | Подпись | Дата |
|---|---|---|---|---|---|
| Разраб. | | Хромова Д.Б. | | | 04.2022 |
| Проверил | | Пересыпайло | | | 04.2022 |
| ГИП | | Щекина В.В. | | | 04.2022 |

Чеченская Республика

Внесение изменений в документацию по планировке территории для размещения объекта трубопроводного транспорта федерального значения «Магистральный газопровод «Моздок-Грозный

Раздел 1. «Проект межевания территории. Графическая часть»

| Стадия | Лист | Листов |
|---|---|---|
| П | 94 | |

Чертёж проекта межевания территории М 1:1000

QET

Взам. инв. №

Подп. и дата

Инв. № подл.

Формат А2

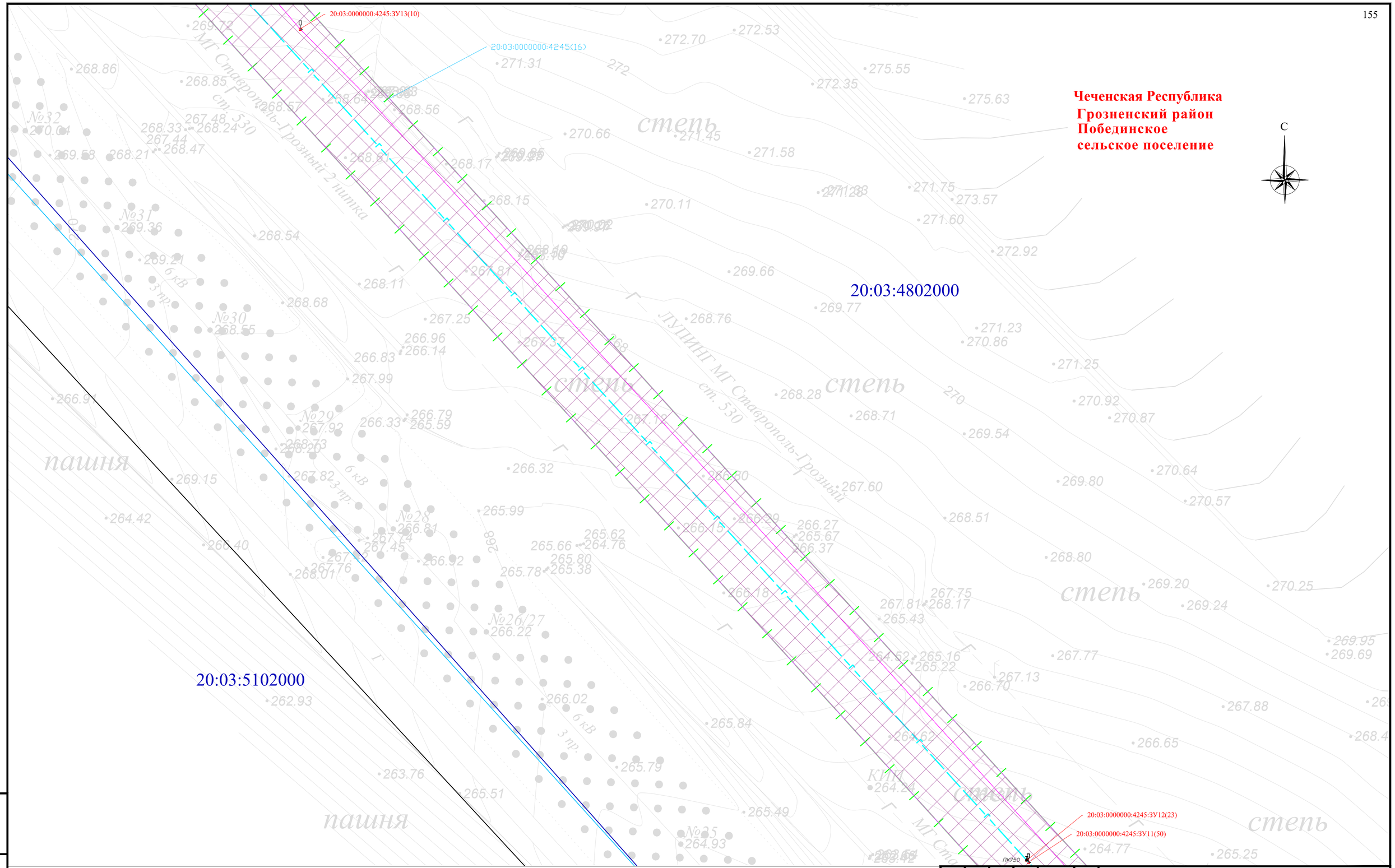


Схема расположения листов и Условные обозначения представлены на листе 00

| | | | | | | |
|---|---|---|---|---|---|---|
| Изм. | Кол. уч. | Лист | № док | Подпись | Дата | Чеченская Республика |
| | | | | | | Внесение изменений в документацию по планировке территории для размещения объекта трубопроводного транспорта федерального значения «Магистральный газопровод «Моздок-Грозный |
| Разраб. | | Хромова Д.Б. | | | 04.2022 | Раздел 1. «Проект межевания территории. Графическая часть» |
| Проверил | | Пересыпайло | | | 04.2022 | Стадия: П; Лист: 95; Листов: |
| ГИП | | Щекина В.В. | | | 04.2022 | Чертёж проекта межевания территории М 1:1000 |

QET

Взам. инв. №

Подп. и дата

Инв. № подл.

Формат А2

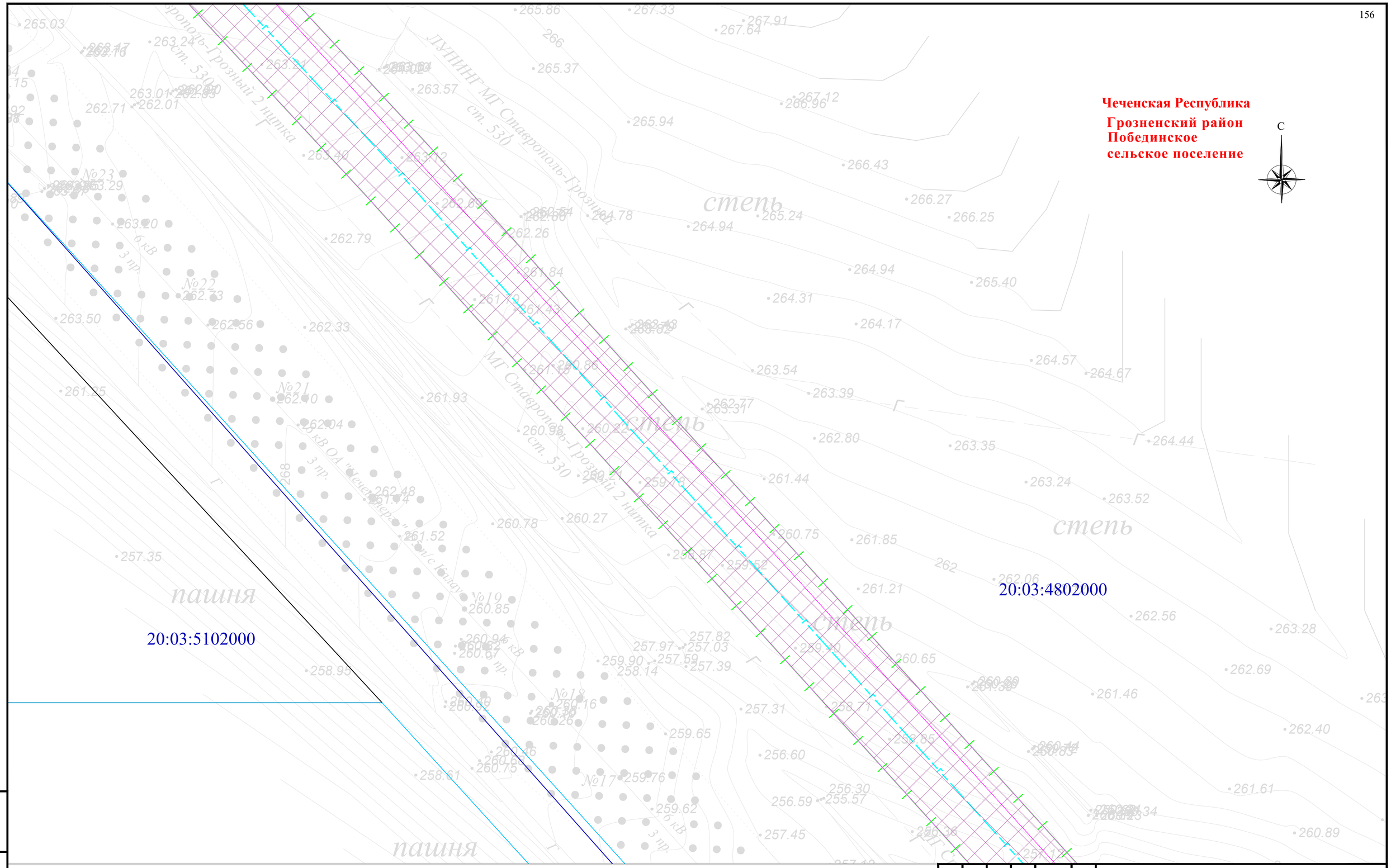


Схема расположения листов и Условные обозначения представлены на листе 00

| Изм. | Кол. уч. | Лист | № док | Подпись | Дата |
|---|---|---|---|---|---|
| Разраб. | | Хромова Д.Б | | | 04.2022 |
| Проверил | | Пересыпайло | | | 04.2022 |
| ГИП | | Щекина В.В | | | 04.2022 |

Чеченская Республика

Внесение изменений в документацию по планировке территории для размещения объекта трубопроводного транспорта федерального значения «Магистральный газопровод «Моздок-Грозный

Раздел 1. «Графическая часть»

| Стадия | Лист | Листов |
|---|---|---|
| П | 96 | |

Чертёж проекта межевания территории М 1:1000

QET

Взам. инв. №

Подп. и дата

Инв. № подл.

Формат А2

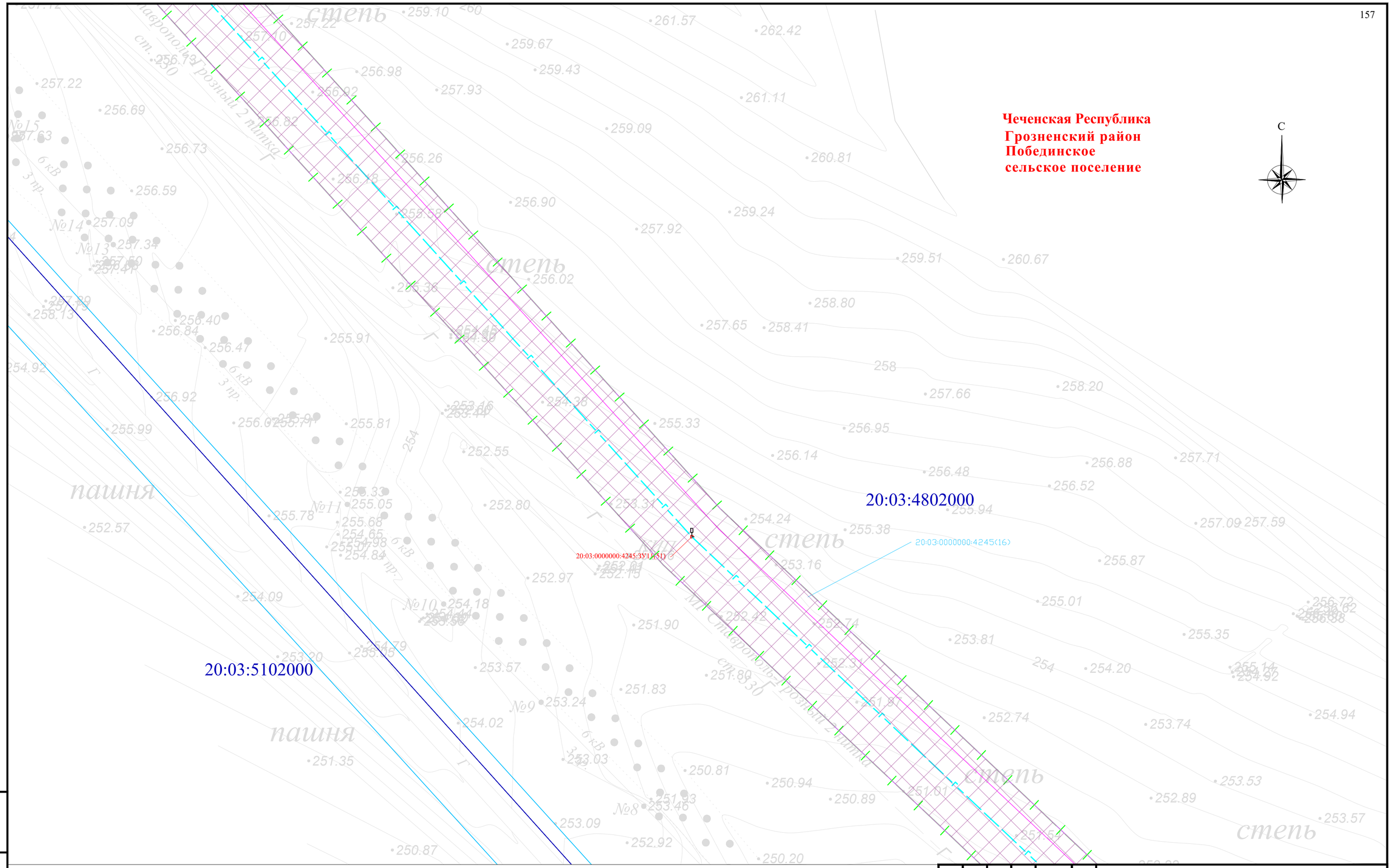


Схема расположения листов и Условные обозначения представлены на листе 00

| Изм. | Кол. уч. | Лист | № док. | Подпись | Дата |
|---|---|---|---|---|---|
| Разраб. | | Хромова Д.Б | | | 04.2022 |
| Проверил | | Пересыпайло | | | 04.2022 |
| ГИП | | Щекина В.В | | | 04.2022 |

Чеченская Республика

Внесение изменений в документацию по планировке территории для размещения объекта трубопроводного транспорта федерального значения «Магистральный газопровод «Моздок-Грозный

Раздел 1. «Проект межевания территории. Графическая часть»

| Стадия | Лист | Листов |
|---|---|---|
| П | 97 | |

Чертёж проекта межевания территории М 1:1000

QET

Взам. инв. №

Подп. и дата

Инв. № подл.

Формат А2

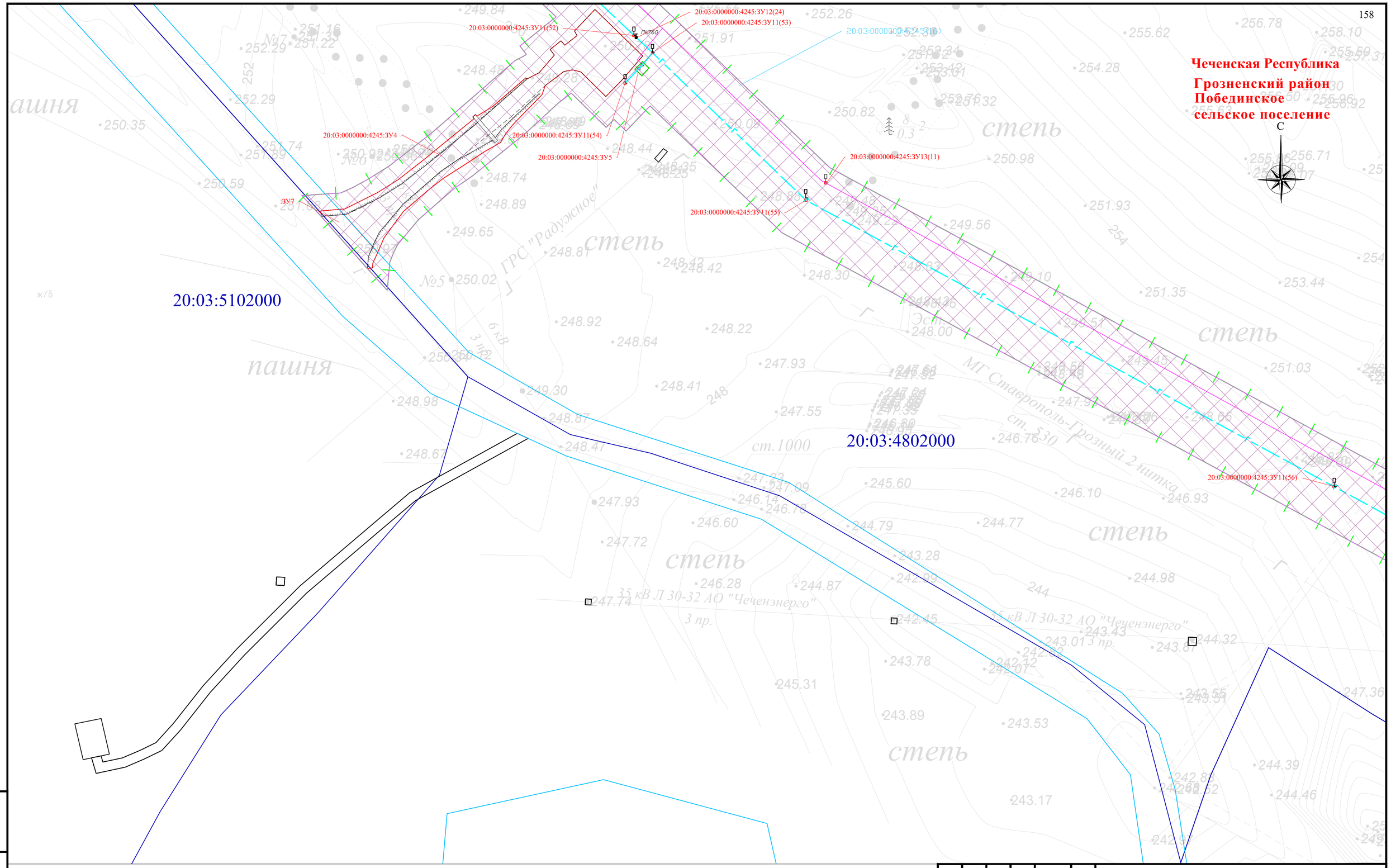


Схема расположения листов и Условные обозначения представлены на листе 00

| Изм. | Кол. уч. | Лист | № док. | Подпись | Дата |
|---|---|---|---|---|---|
| Разраб. | | Хромова Д.Б. | | | 04.2022 |
| Проверил | | Пересыпайло | | | 04.2022 |
| ГИП | | Щекина В.В. | | | 04.2022 |

Чеченская Республика

Внесение изменений в документацию по планировке территории для размещения объекта трубопроводного транспорта федерального значения «Магистральный газопровод «Моздок-Грозный

Раздел 1. «Проект межевания территории. Графическая часть»

| Стадия | Лист | Листов |
|---|---|---|
| П | 98 | |

Чертёж проекта межевания территории М 1:1000

QET

Взам. инв. №

Подп. и дата

Инв. № подл.

Формат А2

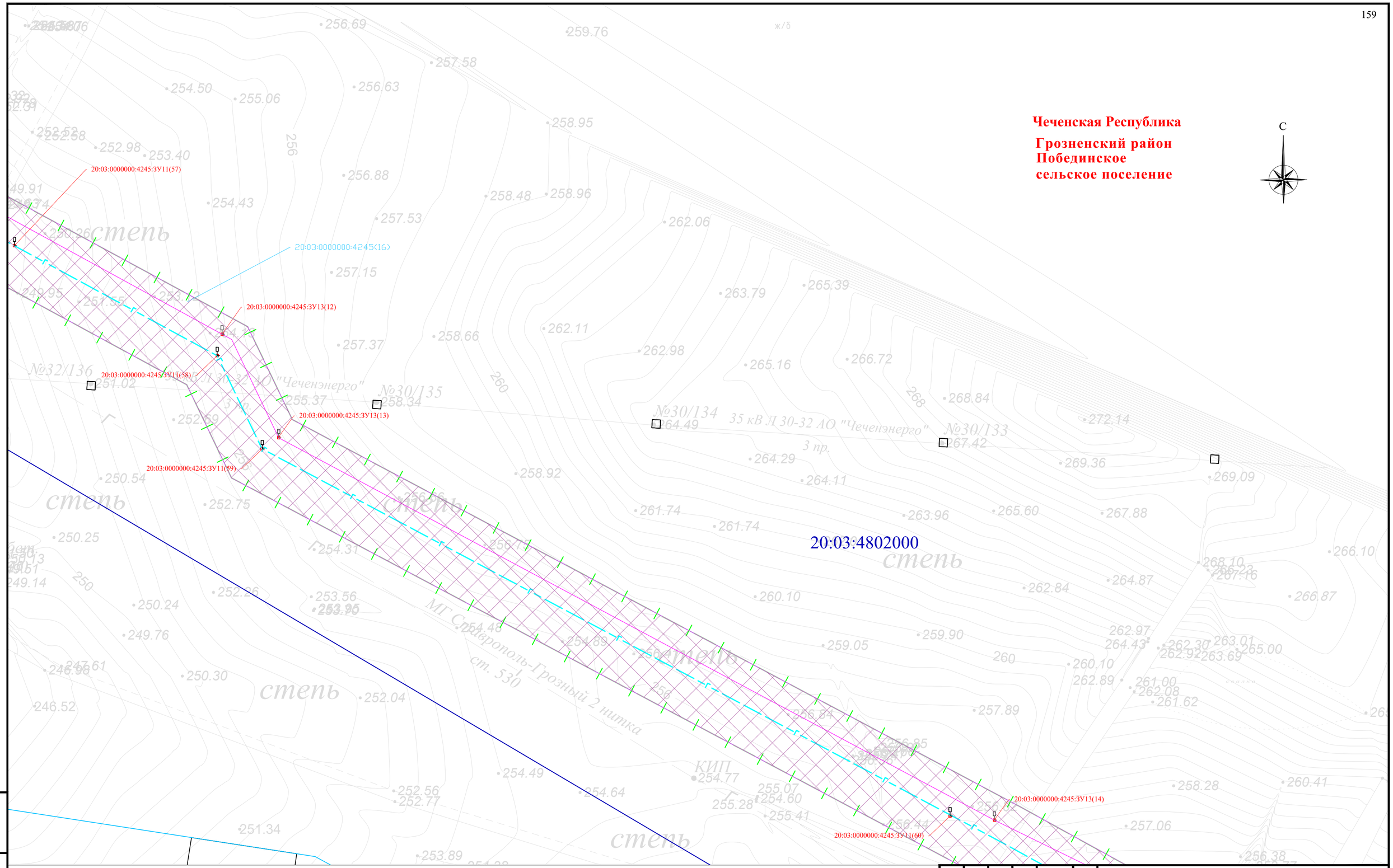


Схема расположения листов и Условные обозначения представлены на листе 00

| Изм. | Кол. уч. | Лист | № док. | Подпись | Дата |
|---|---|---|---|---|---|
| Разраб. | | Хромова Д.Б. | | | 04.2022 |
| Проверил | | Пересыпайло | | | 04.2022 |
| ГИП | | Щекина В.В. | | | 04.2022 |

Чеченская Республика

Внесение изменений в документацию по планировке территории для размещения объекта трубопроводного транспорта федерального значения «Магистральный газопровод «Моздок-Грозный

Раздел 1. «Проект межевания территории. Графическая часть»

| Стадия | Лист | Листов |
|---|---|---|
| П | 99 | |

Чертёж проекта межевания территории М 1:1000

QET

Взам. инв. №

Подп. и дата

Инв. № подл.

Формат А2

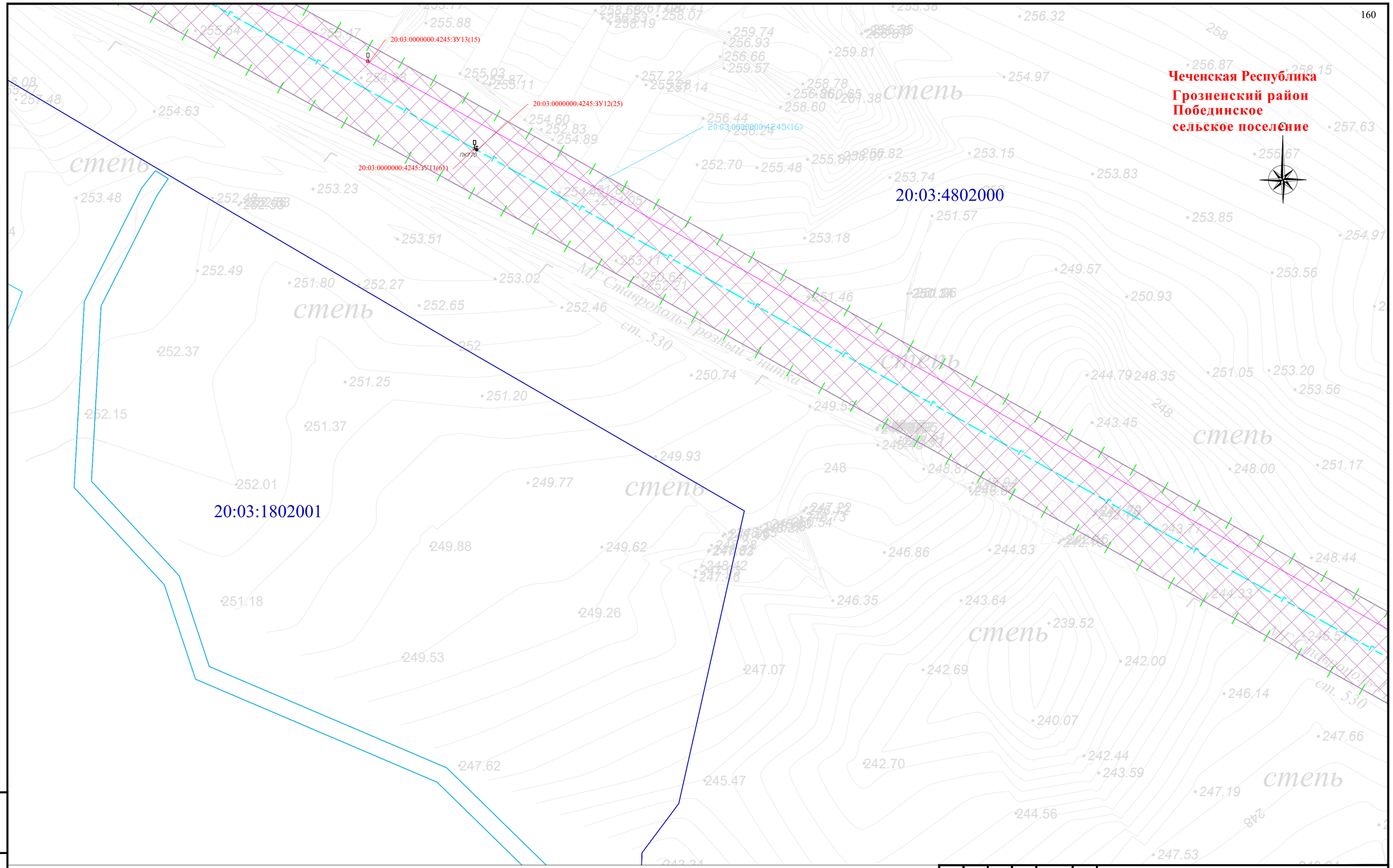


Схема расположения листов и Условные обозначения представлены на листе 00

| | | | | | | |
|---|---|---|---|---|---|---|
| Изм. | Кол. уч. | Лист | № док. | Подпись | Дата | Чеченская Республика |
| | | | | | | Внесение изменений в документацию по планировке территории для размещения объекта трубопроводного транспорта федерального значения «Магистральный газопровод «Моздок-Грозный |
| Разраб. | | Хромова Д.Б. | | | 04.2022 | Раздел 1. «Проект межевания территории. Графическая часть» |
| Проверил | | Пересыпайло | | | 04.2022 | Стадия: П; Лист: 100; Листов: |
| ГИП | | Щекина В.В. | | | 04.2022 | Чертёж проекта межевания территории М 1:1000 |

QET

Взам. инв. №

Подп. и дата

Инв. № подл.

Формат А2

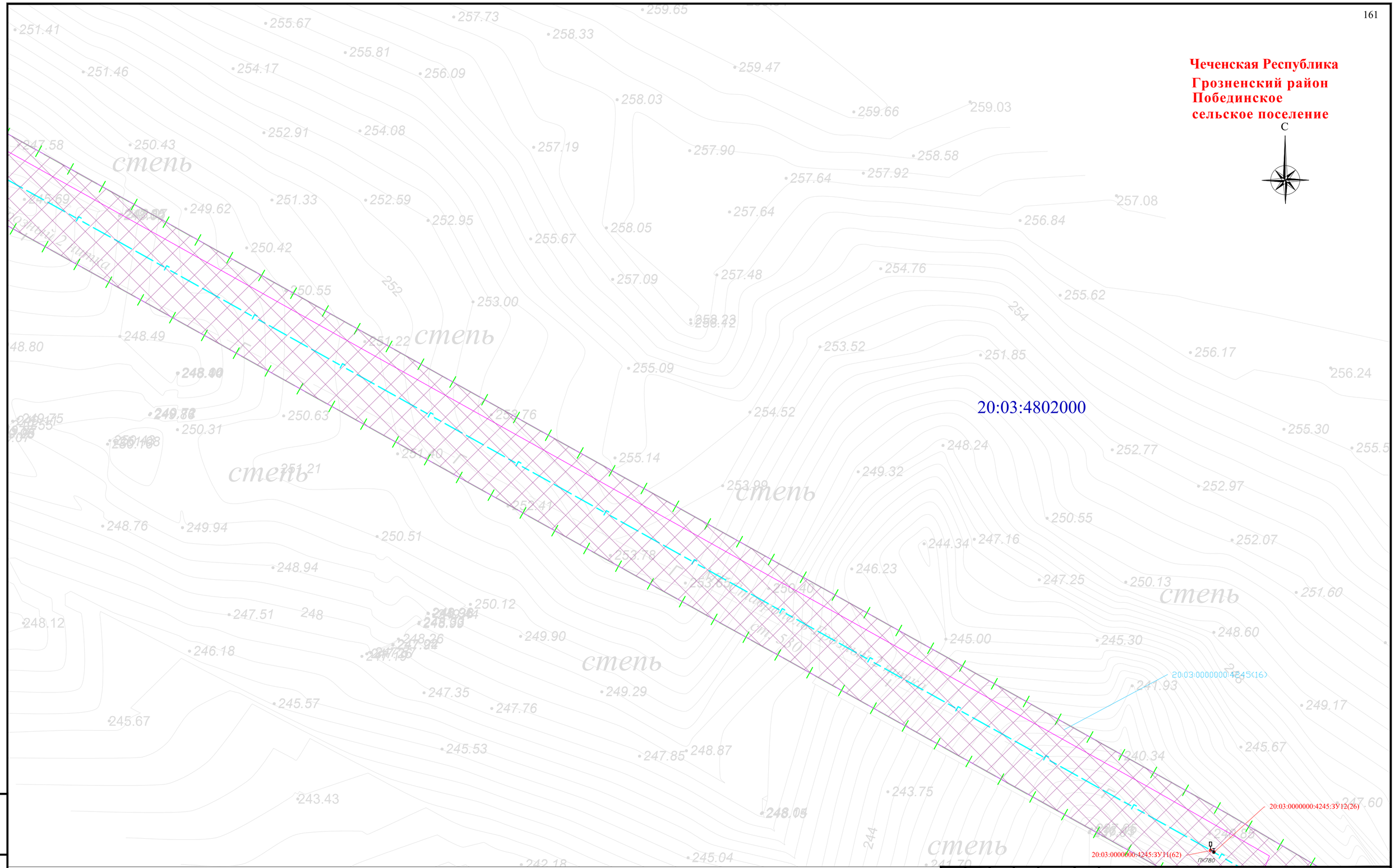


Схема расположения листов и Условные обозначения представлены на листе 00

| | | | | | | |
|---|---|---|---|---|---|---|
| Изм. | Кол. уч. | Лист | № док | Подпись | Дата | Чеченская Республика |
| | | | | | | Внесение изменений в документацию по планировке территории для размещения объекта трубопроводного транспорта федерального значения «Магистральный газопровод «Моздок-Грозный |
| Разраб. | | Хромова Д.Б. | | | 04.2022 | Раздел 1. «Проект межевания территории. Графическая часть» — Стадия: П; Лист: 101; Листов: |
| Проверил | | Пересыпайло | | | 04.2022 | |
| ГИП | | Щекина В.В. | | | 04.2022 | Чертёж проекта межевания территории М 1:1000 — QET |

Взам. инв. №

Подп. и дата

Инв. № подл.

Формат А2

**Чеченская Республика**
**Грозненский район**
**Побединское**
**сельское поселение**

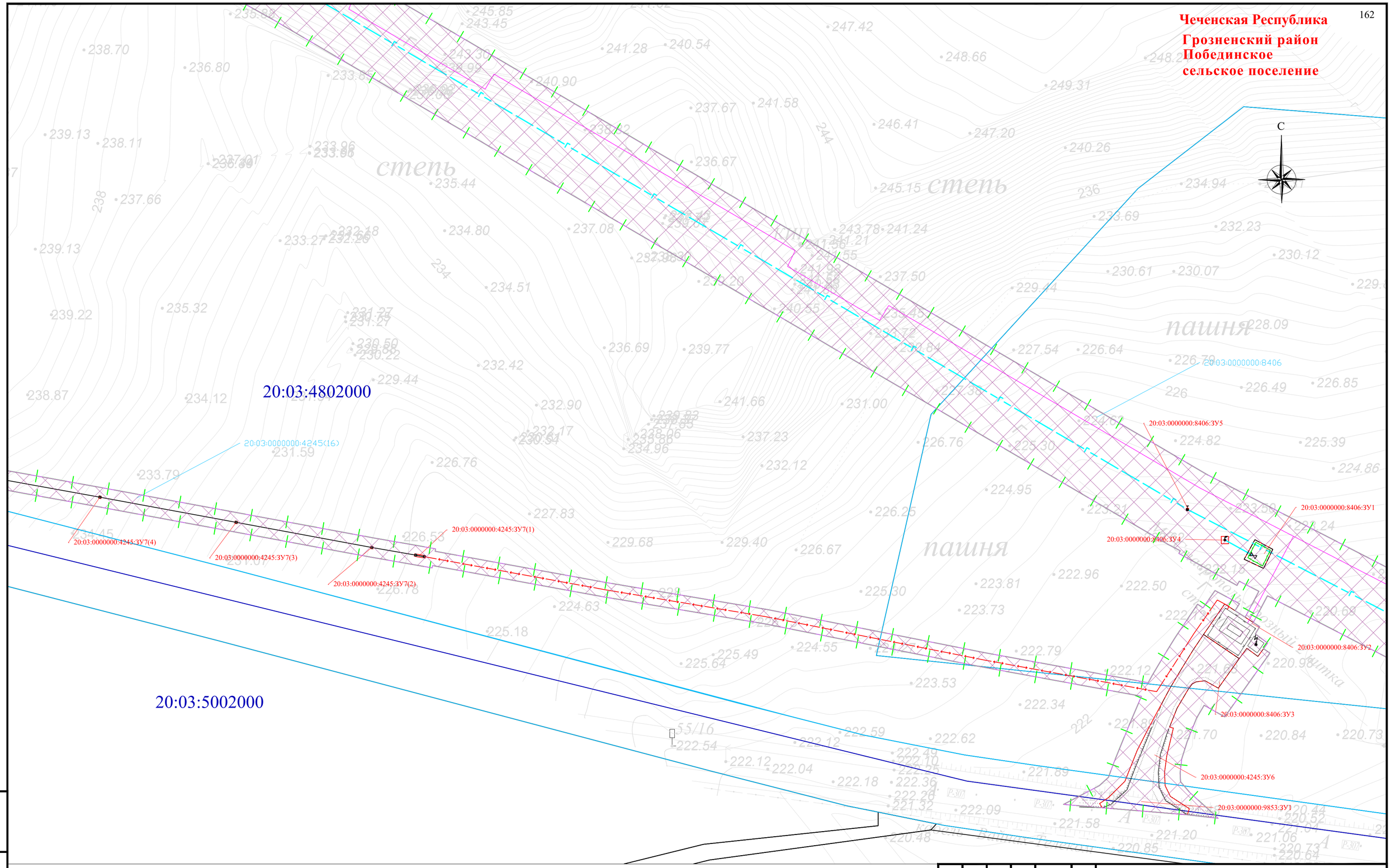


Схема расположения листов и Условные обозначения представлены на листе 00

| Изм. | Кол. уч. | Лист | № док. | Подпись | Дата |
|---|---|---|---|---|---|
| Разраб. | | Хромова Д.Б. | | | 04.2022 |
| Проверил | | Пересыпайло | | | 04.2022 |
| ГИП | | Щекина В.В. | | | 04.2022 |

Чеченская Республика

Внесение изменений в документацию по планировке территории для размещения объекта трубопроводного транспорта федерального значения «Магистральный газопровод «Моздок-Грозный

Раздел 1. «Проект межевания территории. Графическая часть»

| Стадия | Лист | Листов |
|---|---|---|
| П | 102 | |

Чертёж проекта межевания территории М 1:1000

QET

Взам. инв. №

Подп. и дата

Инв. № подл.

Формат А2

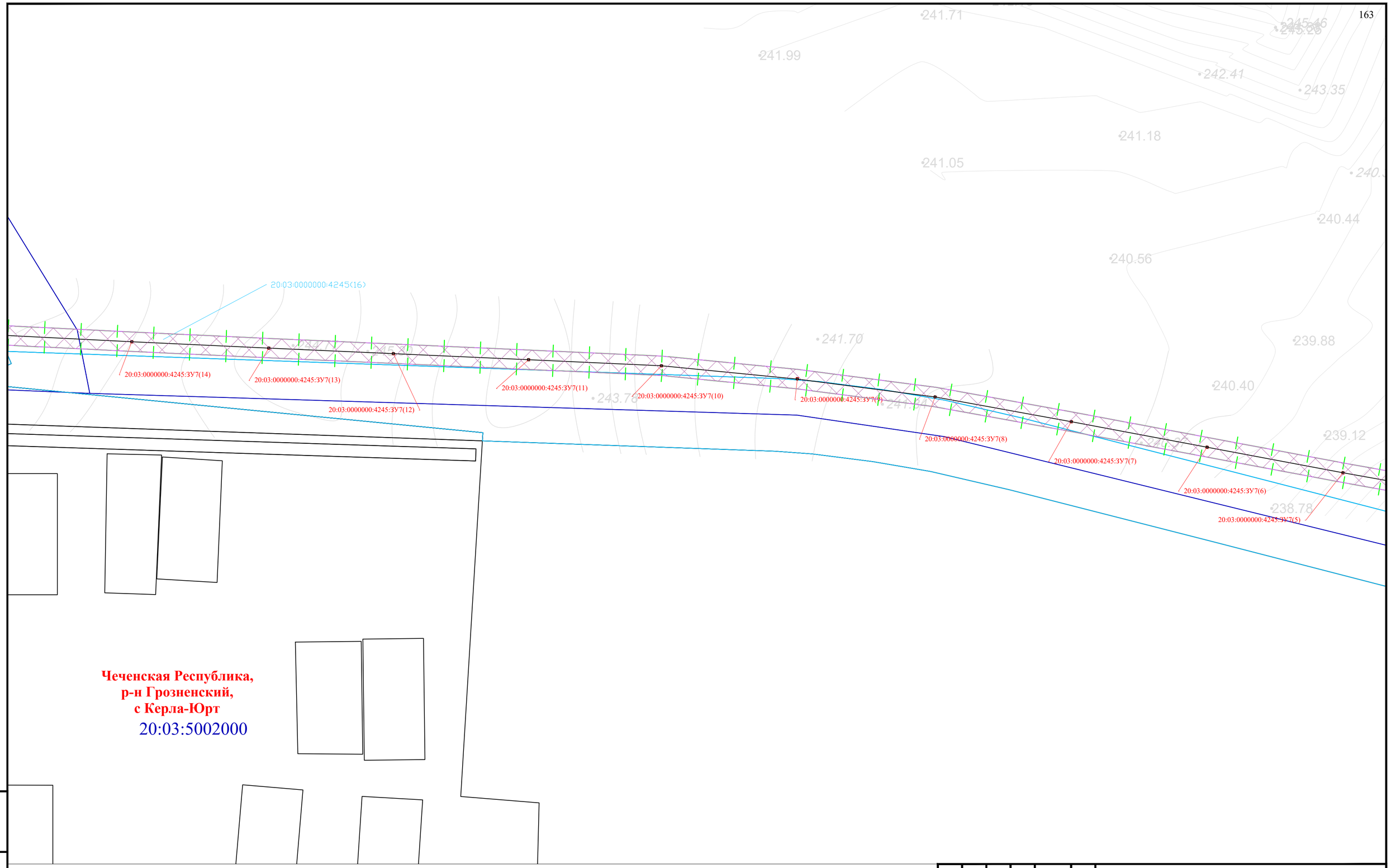


Схема расположения листов и Условные обозначения представлены на листе 00

| Изм. | Кол. уч. | Лист | № док. | Подпись | Дата |
|---|---|---|---|---|---|
| Разраб. | | Хромова Д.Б. | | | 04.2022 |
| Проверил | | Пересыпайло | | | 04.2022 |
| ГИП | | Щекина В.В. | | | 04.2022 |

Чеченская Республика

Внесение изменений в документацию по планировке территории для размещения объекта трубопроводного транспорта федерального значения «Магистральный газопровод «Моздок-Грозный

Раздел 1. «Проект межевания территории. Графическая часть»

| Стадия | Лист | Листов |
|---|---|---|
| П | 103 | |

Чертёж проекта межевания территории М 1:1000

QET

Взам. инв. №

Подп. и дата

Инв. № подл.

Формат А2

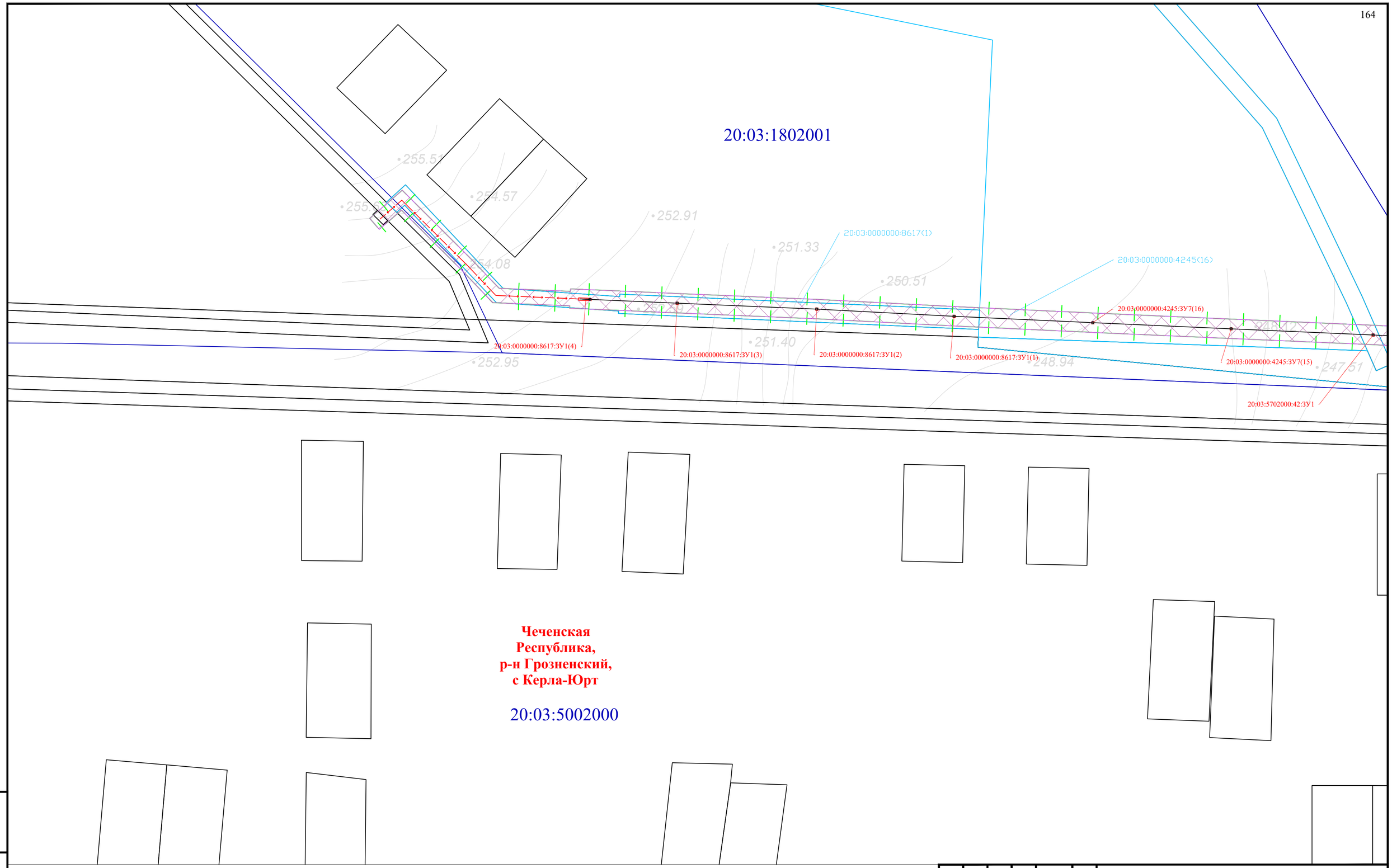


Схема расположения листов и Условные обозначения представлены на листе 00

| Изм. | Кол. уч. | Лист | № док. | Подпись | Дата |
|---|---|---|---|---|---|
| Разраб. | | Хромова Д.Б | | | 04.2022 |
| Проверил | | Пересыпайло | | | 04.2022 |
| ГИП | | Щекина В.В | | | 04.2022 |

Чеченская Республика

Внесение изменений в документацию по планировке территории для размещения объекта трубопроводного транспорта федерального значения «Магистральный газопровод «Моздок-Грозный

Раздел 1. «Проект межевания территории. Графическая часть»

| Стадия | Лист | Листов |
|---|---|---|
| П | 104 | |

Чертёж проекта межевания территории М 1:1000

QET

Взам. инв. №

Подп. и дата

Инв. № подл.

Формат А2

**Чеченская Республика**
**Грозненский район**
**Побединское**
**сельское поселение**

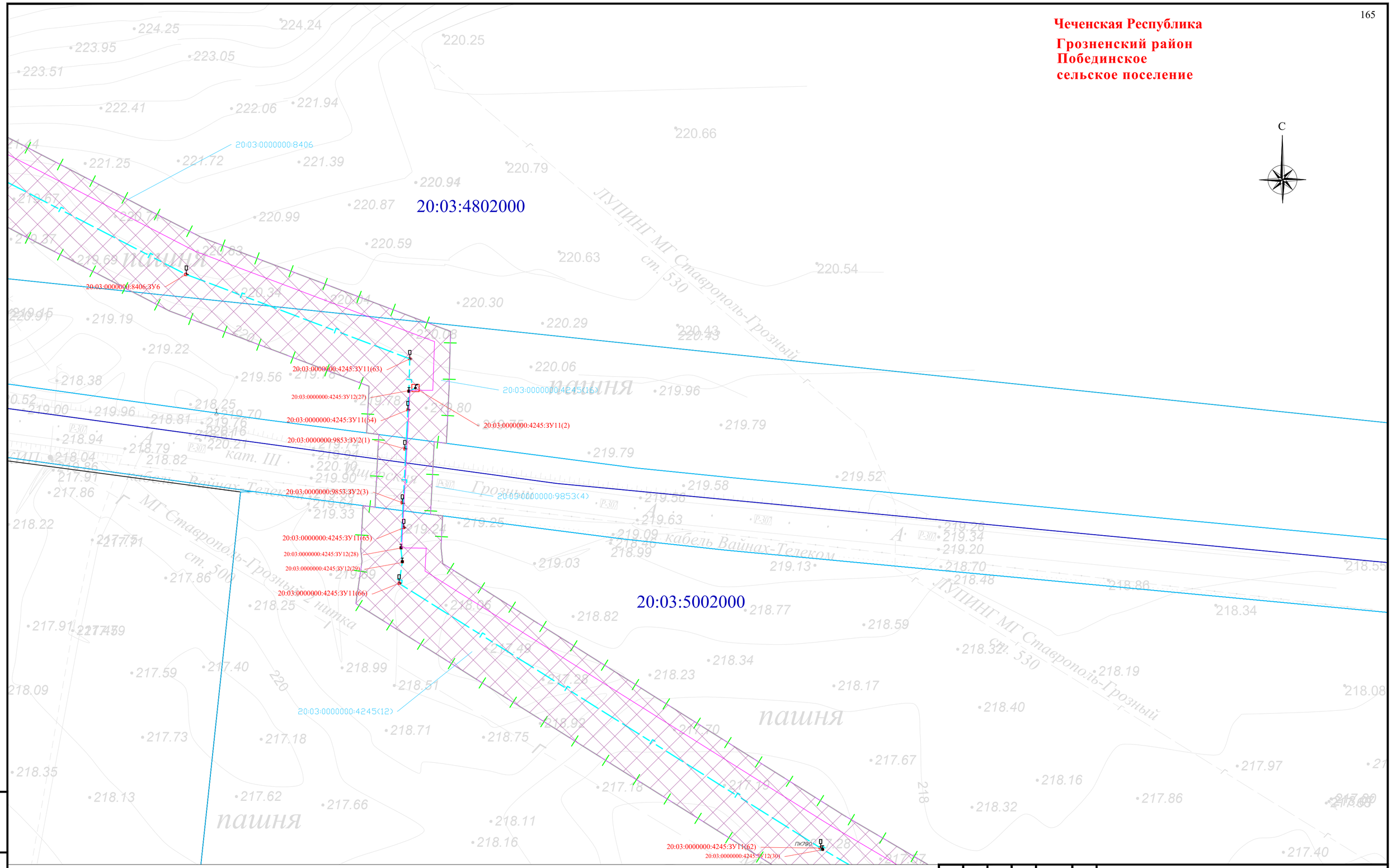


Схема расположения листов и Условные обозначения представлены на листе 00

| Изм. | Кол. уч. | Лист | № док. | Подпись | Дата |
|---|---|---|---|---|---|
| Разраб. | | Хромова Д.Б. | | | 04.2022 |
| Проверил | | Пересыпайло | | | 04.2022 |
| ГИП | | Щекина В.В. | | | 04.2022 |

Чеченская Республика

Внесение изменений в документацию по планировке территории для размещения объекта трубопроводного транспорта федерального значения «Магистральный газопровод «Моздок-Грозный

Раздел 1. «Проект межевания территории. Графическая часть»

| Стадия | Лист | Листов |
|---|---|---|
| П | 105 | |

Чертёж проекта межевания территории М 1:1000

QET

Взам. инв. №
Подп. и дата
Инв. № подл.

Формат А2

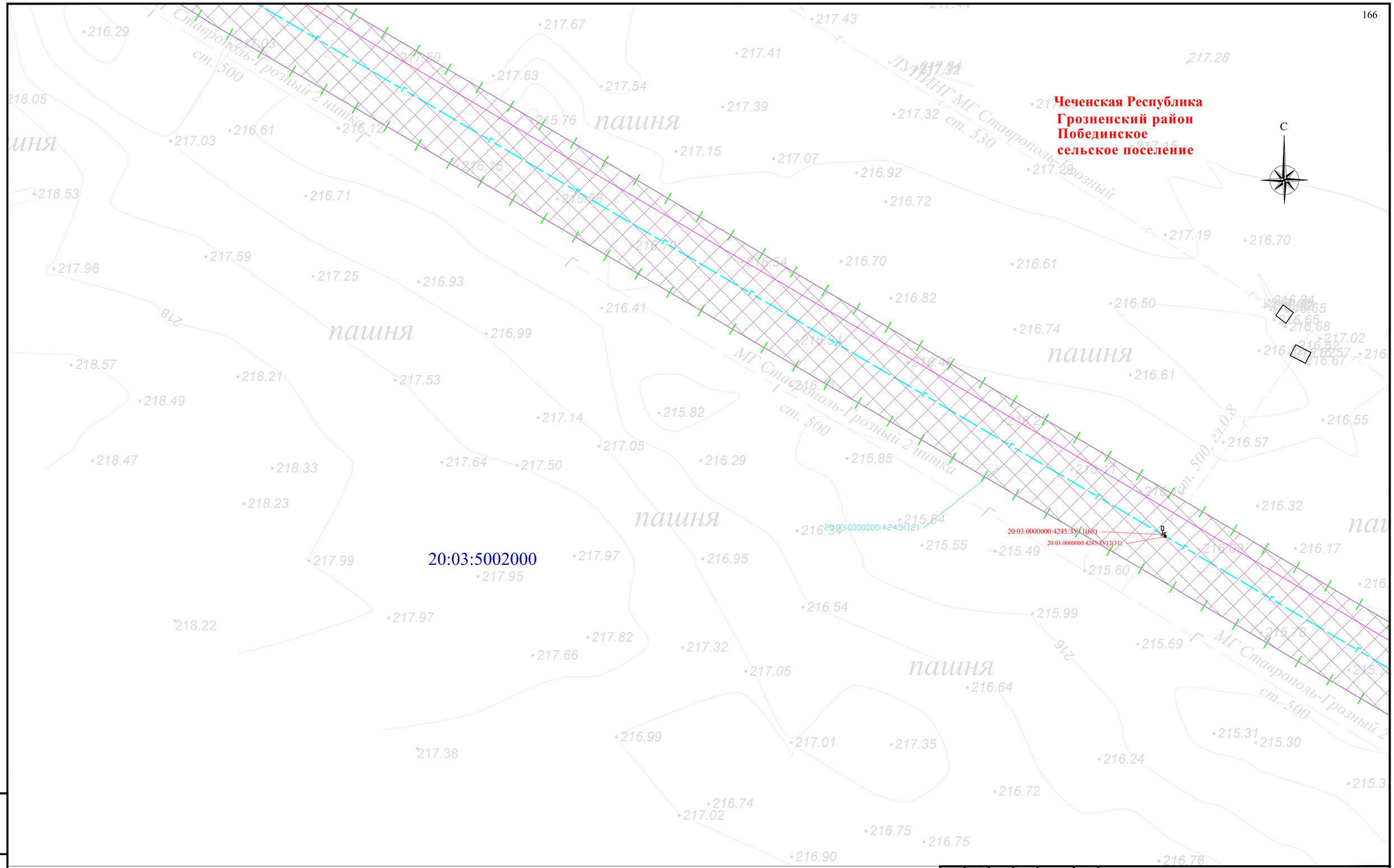


Схема расположения листов и Условные обозначения представлены на листе 00

| Изм. | Кол. уч. | Лист | № док. | Подпись | Дата |
|---|---|---|---|---|---|
| Разраб. | | Хромова Д.Б. | | | 04.2022 |
| Проверил | | Пересыпайло | | | 04.2022 |
| ГИП | | Щекина В.В. | | | 04.2022 |

Чеченская Республика

Внесение изменений в документацию по планировке территории для размещения объекта трубопроводного транспорта федерального значения «Магистральный газопровод «Моздок-Грозный

Раздел 1. «Проект межевания территории. Графическая часть»

| Стадия | Лист | Листов |
|---|---|---|
| П | 106 | |

Чертёж проекта межевания территории М 1:1000

QET

Взам. инв. №

Подп. и дата

Инв. № подл.

Формат А2

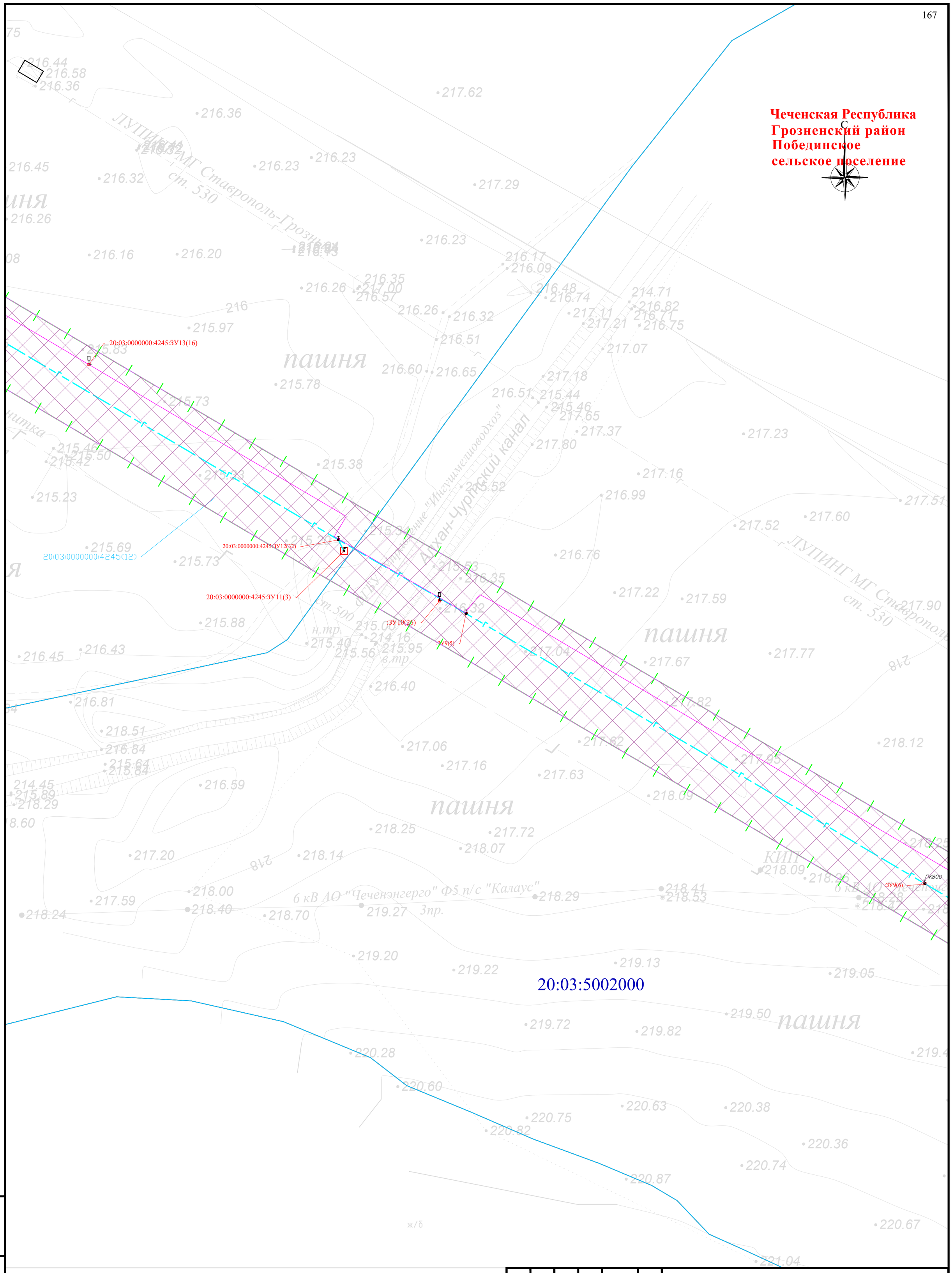


Схема расположения листов и Условные обозначения представлены на листе 00

| Изм. | Кол. уч. | Лист | № док | Подпись | Дата |
|---|---|---|---|---|---|
| Разраб. | | Хромова Д.Б | | | 04.2022 |
| Проверил | | Пересыпайло | | | 04.2022 |
| ГИП | | Щекина В.В | | | 04.2022 |

Чеченская Республика

Внесение изменений в документацию по планировке территории для размещения объекта трубопроводного транспорта федерального значения «Магистральный газопровод «Моздок-Грозный

Раздел 1. «Проект межевания территории. Графическая часть»

| Стадия | Лист | Листов |
|---|---|---|
| П | 107 | |

Чертёж проекта межевания территории М 1:1000

QET

Взам. инв. №

Подп. и дата

Инв. № подл.

Формат А2

**Чеченская Республика**
**Грозненский район**
**Побединское**
**сельское поселение**

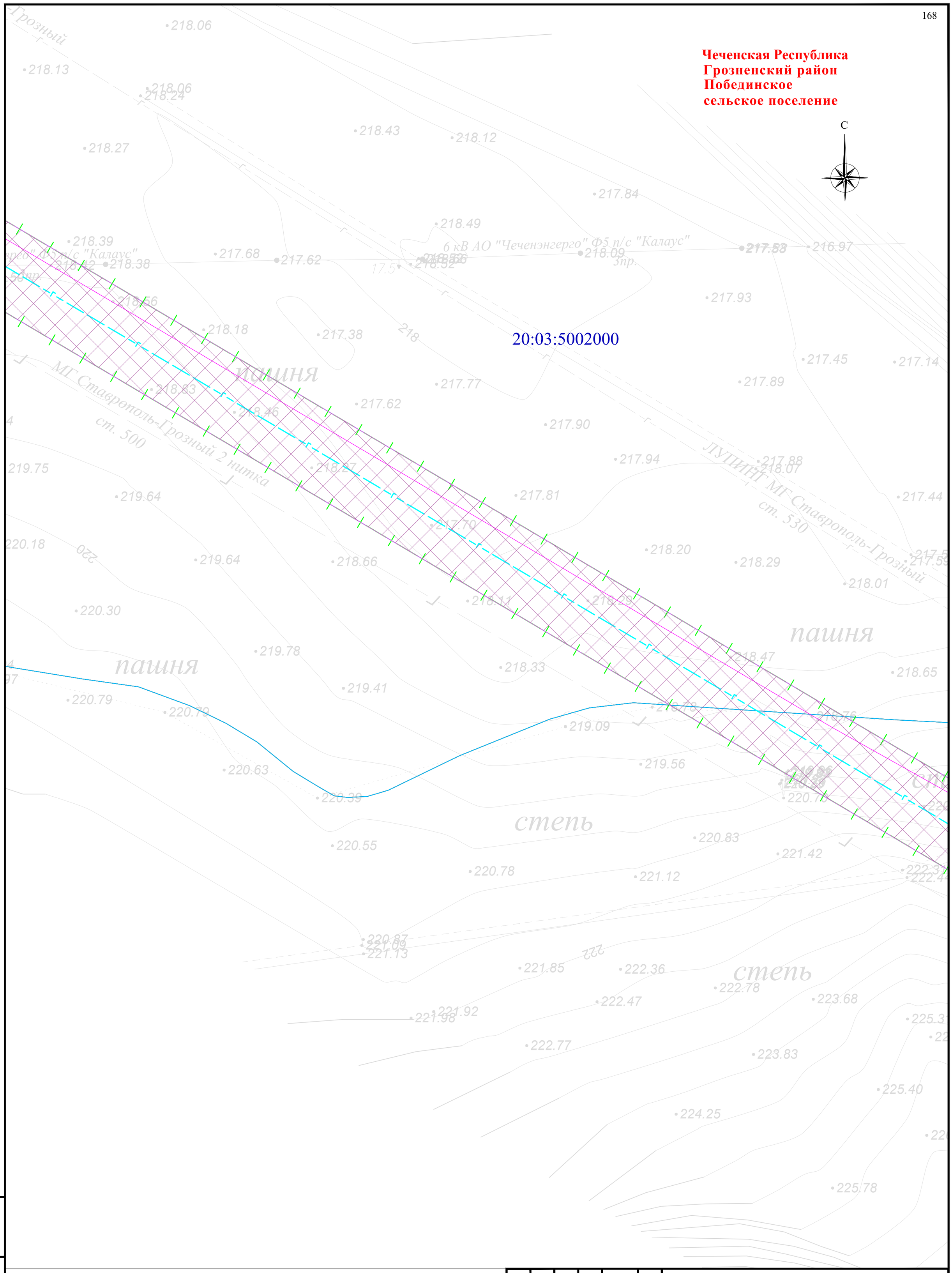


Схема расположения листов и Условные обозначения представлены на листе 00

| Изм. | Кол. уч. | Лист | № док | Подпись | Дата |
|---|---|---|---|---|---|
| Разраб. | | Хромова Д.Б | | | 04.2022 |
| Проверил | | Пересыпайло | | | 04.2022 |
| ГИП | | Щекина В.В | | | 04.2022 |

Чеченская Республика

Внесение изменений в документацию по планировке территории для размещения объекта трубопроводного транспорта федерального значения «Магистральный газопровод «Моздок-Грозный

Раздел 1. «Проект межевания территории. Графическая часть»

| Стадия | Лист | Листов |
|---|---|---|
| П | 108 | |

Чертёж проекта межевания территории М 1:1000

QET

Взам. инв. №
Подп. и дата
Инв. № подл.

Формат А2

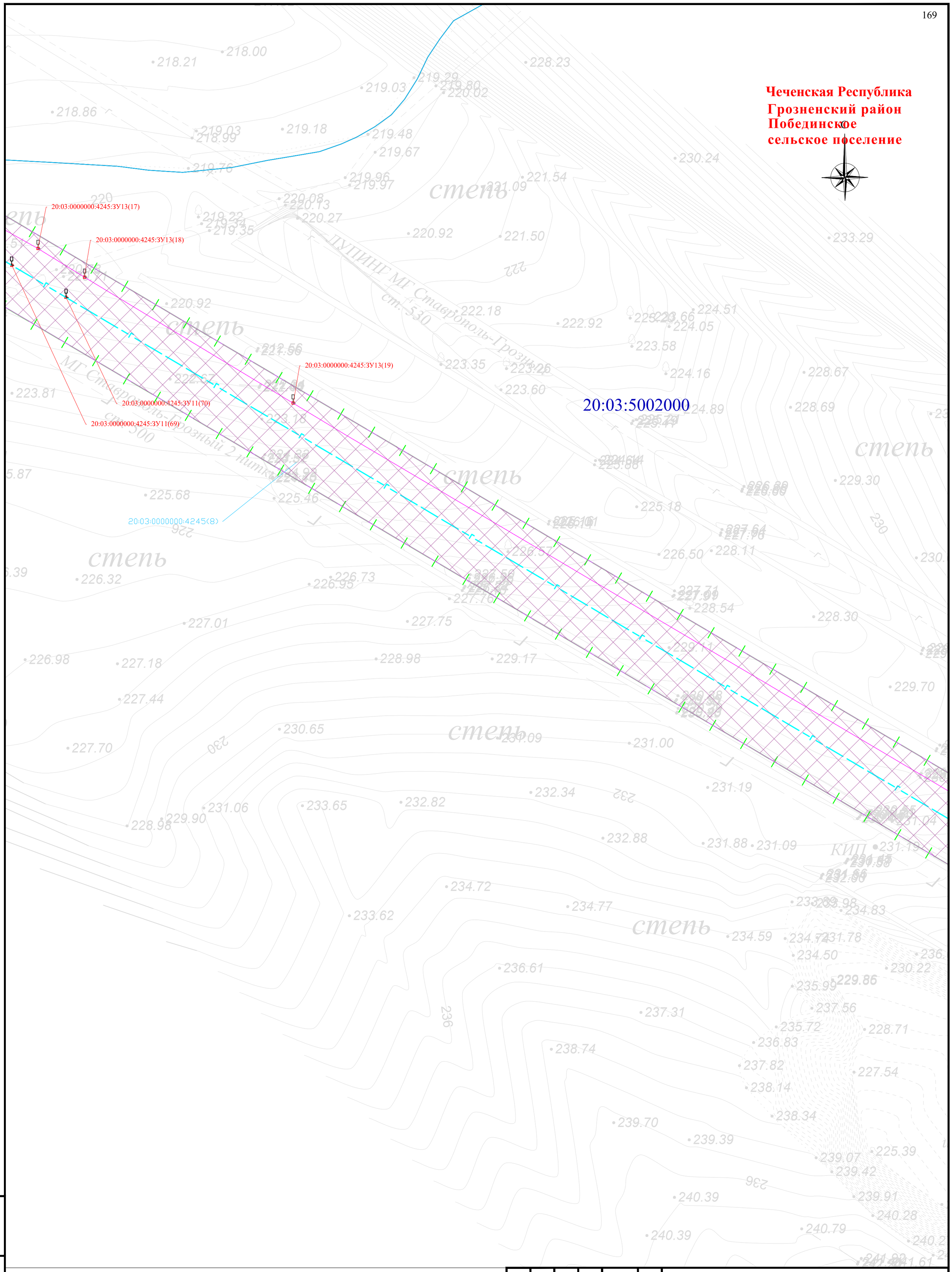


Схема расположения листов и Условные обозначения представлены на листе 00

| Изм. | Кол. уч. | Лист | № док | Подпись | Дата |
|---|---|---|---|---|---|
| Разраб. | | Хромова Д.Б | | | 04.2022 |
| Проверил | | Пересыпайло | | | 04.2022 |
| ГИП | | Щекина В.В | | | 04.2022 |

Чеченская Республика

Внесение изменений в документацию по планировке территории для размещения объекта трубопроводного транспорта федерального значения «Магистральный газопровод «Моздок-Грозный

Раздел 1. «Проект межевания территории. Графическая часть»

| Стадия | Лист | Листов |
|---|---|---|
| П | 109 | |

Чертёж проекта межевания территории М 1:1000

QET

Взам. инв. №

Подп. и дата

Инв. № подл.

Формат А2

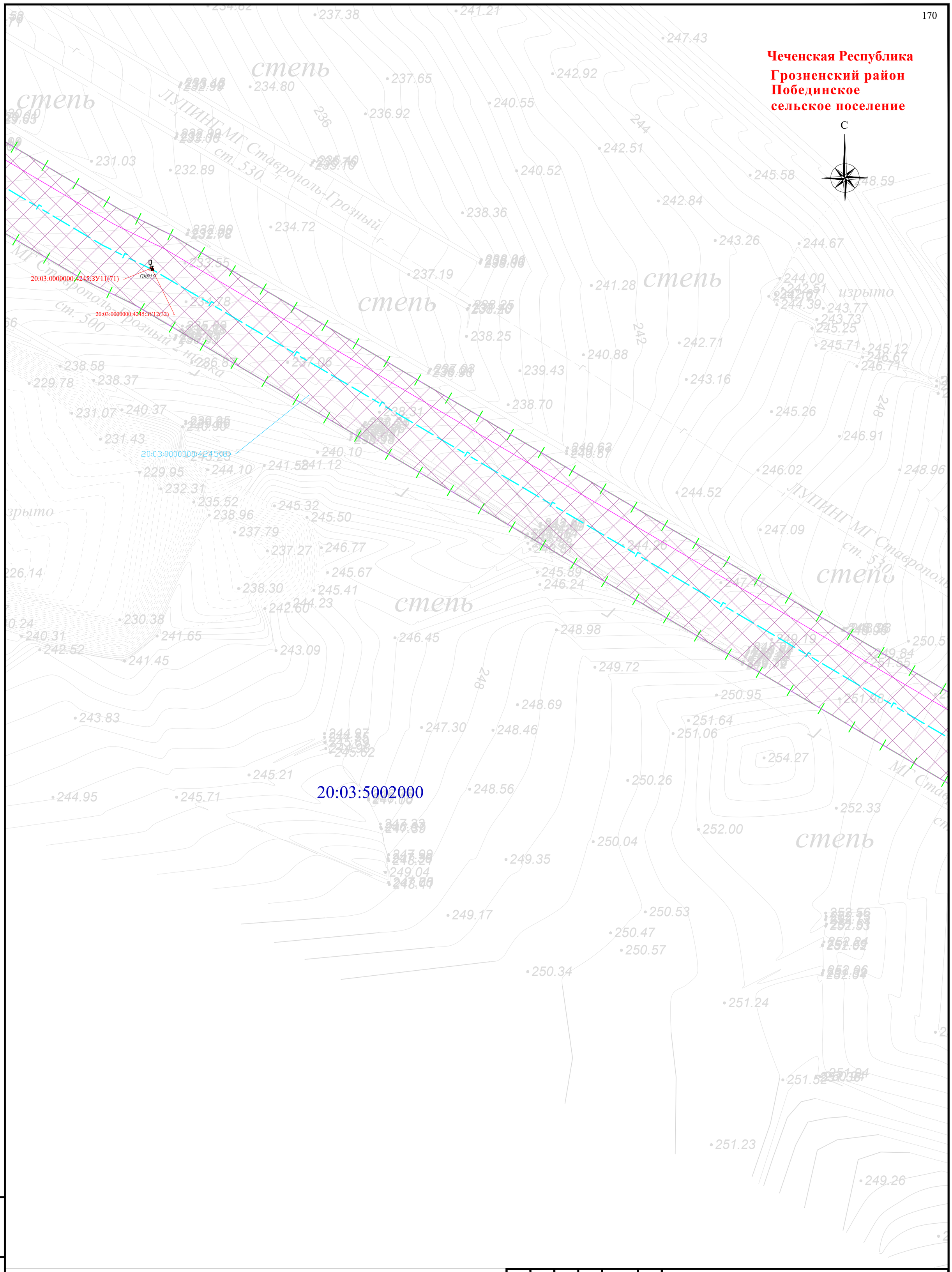


Схема расположения листов и Условные обозначения представлены на листе 00

| Изм. | Кол. уч. | Лист | № док | Подпись | Дата |
|---|---|---|---|---|---|
| Разраб. | | Хромова Д.Б | | | 04.2022 |
| Проверил | | Пересыпайло | | | 04.2022 |
| ГИП | | Щекина В.В | | | 04.2022 |

Чеченская Республика

Внесение изменений в документацию по планировке территории для размещения объекта трубопроводного транспорта федерального значения «Магистральный газопровод «Моздок-Грозный

Раздел 1. «Проект межевания территории. Графическая часть»

| Стадия | Лист | Листов |
|---|---|---|
| П | 110 | |

Чертёж проекта межевания территории М 1:1000

QET

Формат А2

Взам. инв. №

Подп. и дата

Инв. № подл.

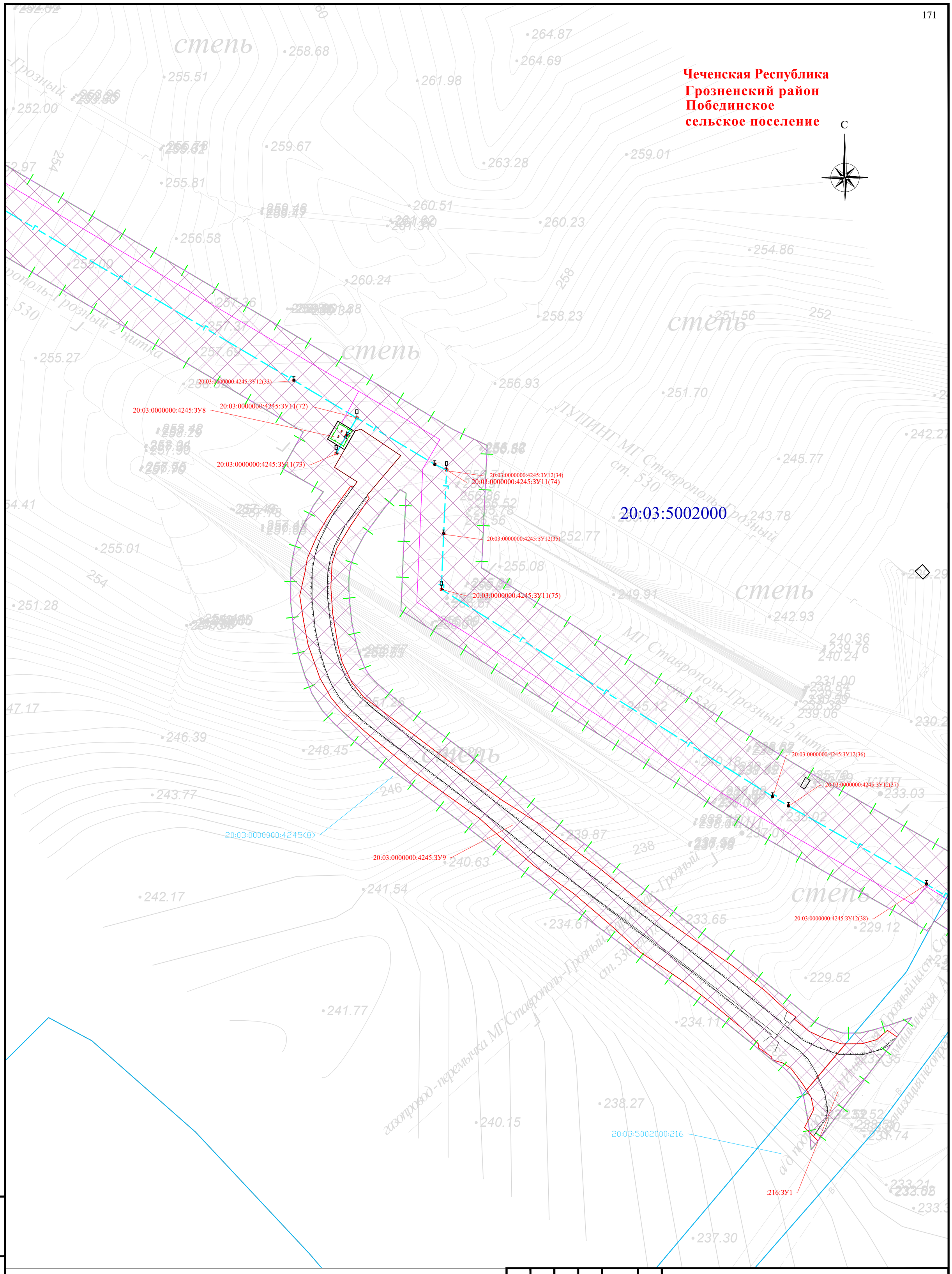


Схема расположения листов и Условные обозначения представлены на листе 00

| Изм. | Кол. уч. | Лист | № док | Подпись | Дата |
|---|---|---|---|---|---|
| Разраб. | | Хромова Д.Б | | | 04.2022 |
| Проверил | | Пересыпайло | | | 04.2022 |
| ГИП | | Щекина В.В | | | 04.2022 |

Чеченская Республика

Внесение изменений в документацию по планировке территории для размещения объекта трубопроводного транспорта федерального значения «Магистральный газопровод «Моздок-Грозный

Раздел 1. «Проект межевания территории. Графическая часть»

| Стадия | Лист | Листов |
|---|---|---|
| П | 111 | |

Чертёж проекта межевания территории М 1:1000

QET

Формат А2

Взам. инв. №

Подп. и дата

Инв. № подл.

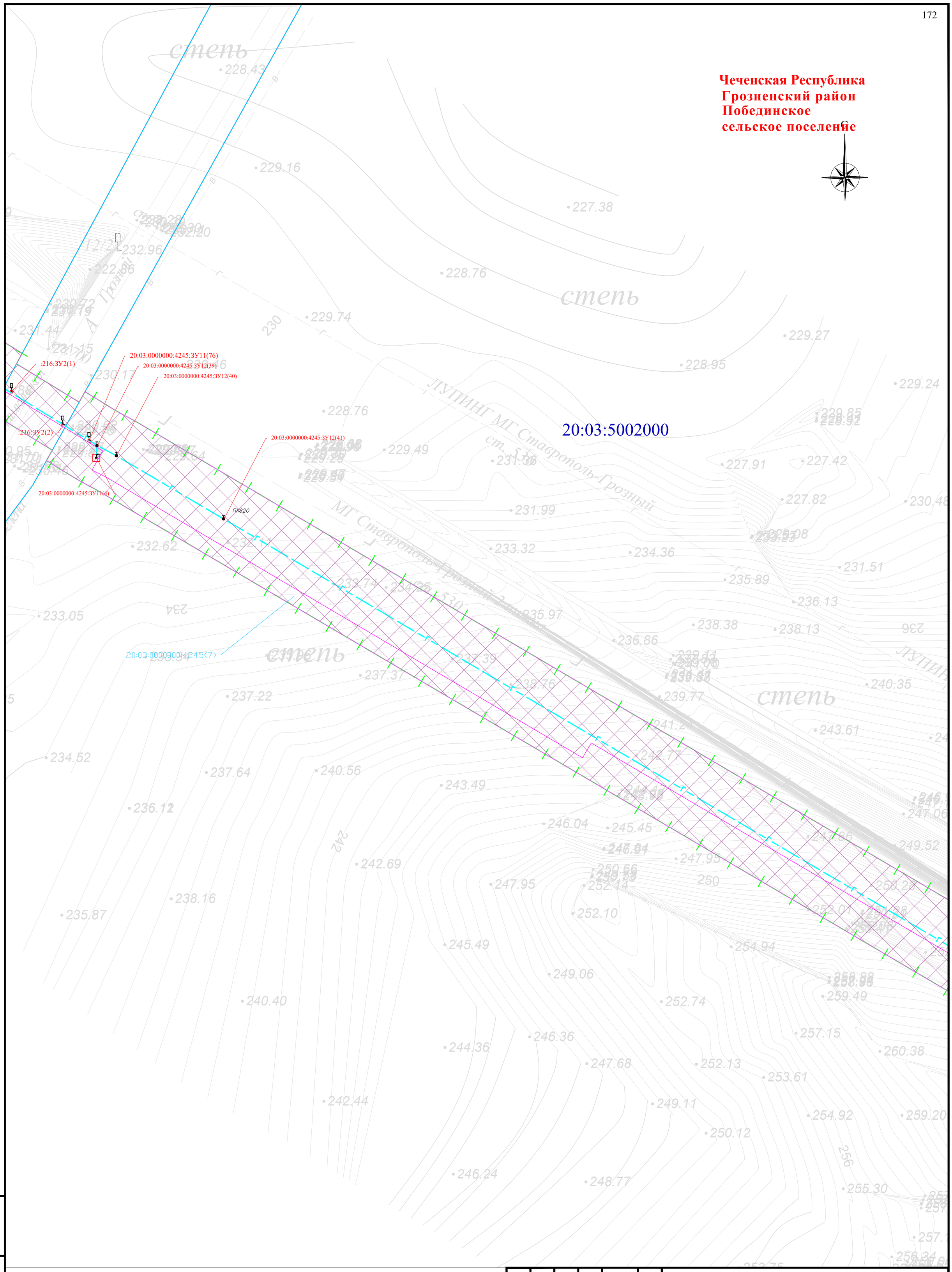


Схема расположения листов и Условные обозначения представлены на листе 00

| Изм. | Кол. уч. | Лист | № док | Подпись | Дата |
|---|---|---|---|---|---|
| Разраб. | | Хромова Д.Б | | | 04.2022 |
| Проверил | | Пересыпайло | | | 04.2022 |
| ГИП | | Щекина В.В | | | 04.2022 |

Чеченская Республика

Внесение изменений в документацию по планировке территории для размещения объекта трубопроводного транспорта федерального значения «Магистральный газопровод «Моздок-Грозный

Раздел 1. «Проект межевания территории. Графическая часть»

| Стадия | Лист | Листов |
|---|---|---|
| П | 112 | |

Чертёж проекта межевания территории М 1:1000

QET

Взам. инв. №

Подп. и дата

Инв. № подл.

Формат А2

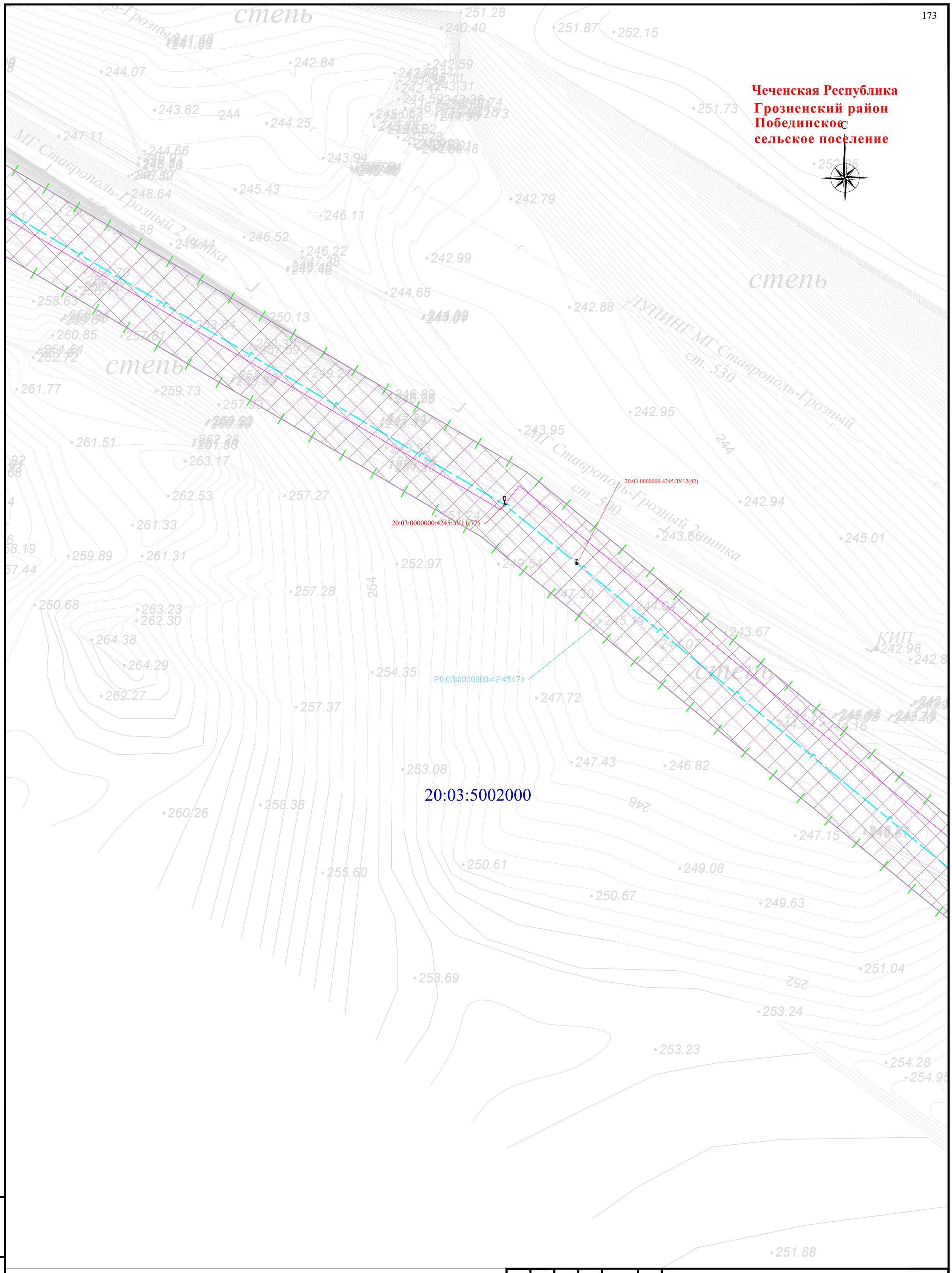


Схема расположения листов и Условные обозначения представлены на листе 00

| Изм. | Кол. уч. | Лист | № док | Подпись | Дата |
|---|---|---|---|---|---|
| Разраб. | | Хромова Д.Б | | | 04.2022 |
| Проверил | | Пересыпайло | | | 04.2022 |
| ГИП | | Щекина В.В | | | 04.2022 |

Чеченская Республика

Внесение изменений в документацию по планировке территории для размещения объекта трубопроводного транспорта федерального значения «Магистральный газопровод «Моздок-Грозный

Раздел 1. «Проект межевания территории. Графическая часть»

| Стадия | Лист | Листов |
|---|---|---|
| П | 113 | |

Чертёж проекта межевания территории М 1:1000

QET

Взам. инв. №

Подп. и дата

Инв. № подл.

Формат А2

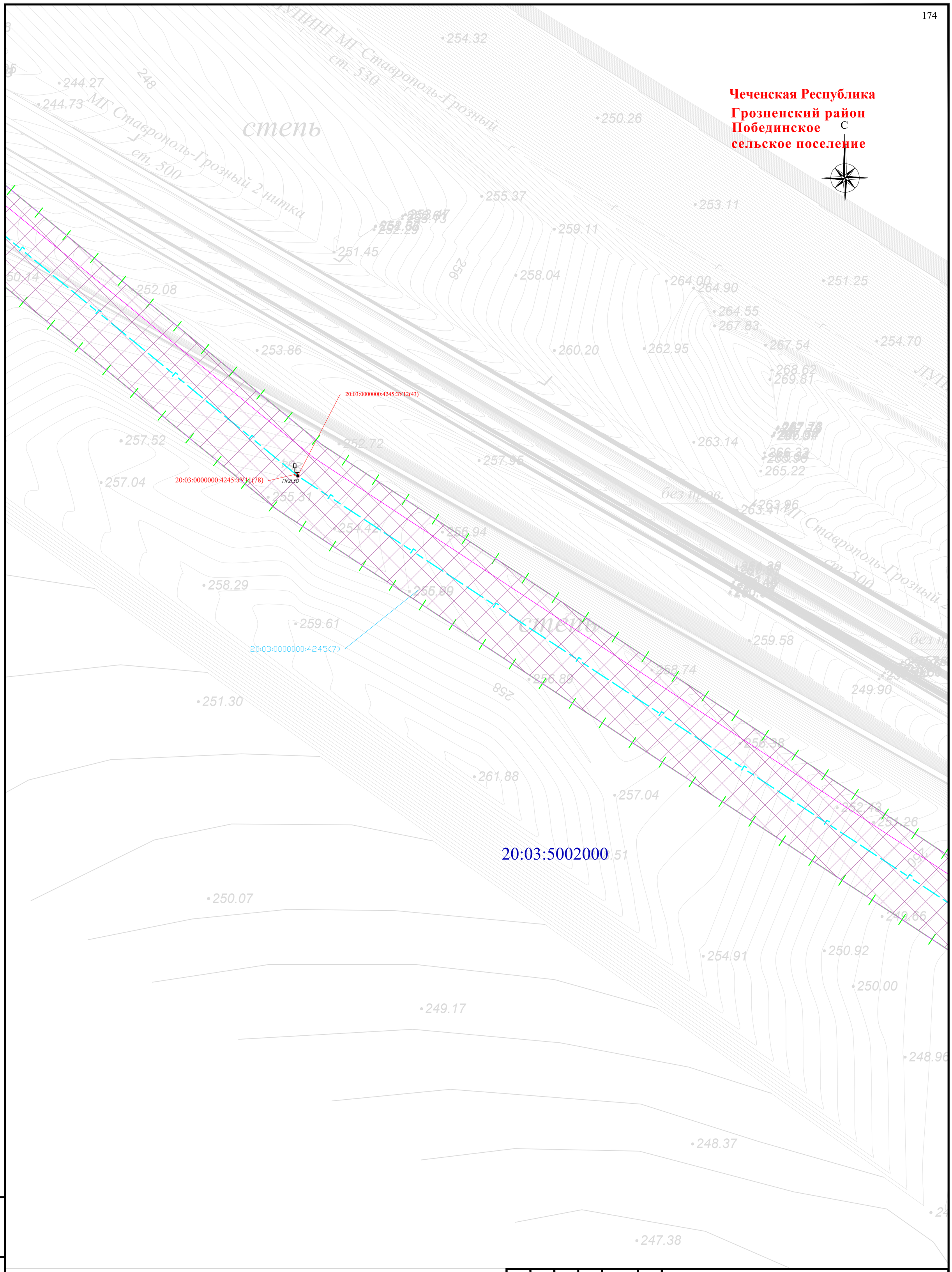


Схема расположения листов и Условные обозначения представлены на листе 00

| Изм. | Кол. уч. | Лист | № док | Подпись | Дата |
|---|---|---|---|---|---|
| Разраб. | | Хромова Д.Б | | | 04.2022 |
| Проверил | | Пересыпайло | | | 04.2022 |
| ГИП | | Щекина В.В | | | 04.2022 |

Чеченская Республика

Внесение изменений в документацию по планировке территории для размещения объекта трубопроводного транспорта федерального значения «Магистральный газопровод «Моздок-Грозный

Раздел 1. «Проект межевания территории. Графическая часть»

| Стадия | Лист | Листов |
|---|---|---|
| П | 114 | |

Чертёж проекта межевания территории М 1:1000

QET

Формат А2

Взам. инв. №

Подп. и дата

Инв. № подл.

**Чеченская Республика**
**Грозненский район**
**Побединское**
**сельское поселение**

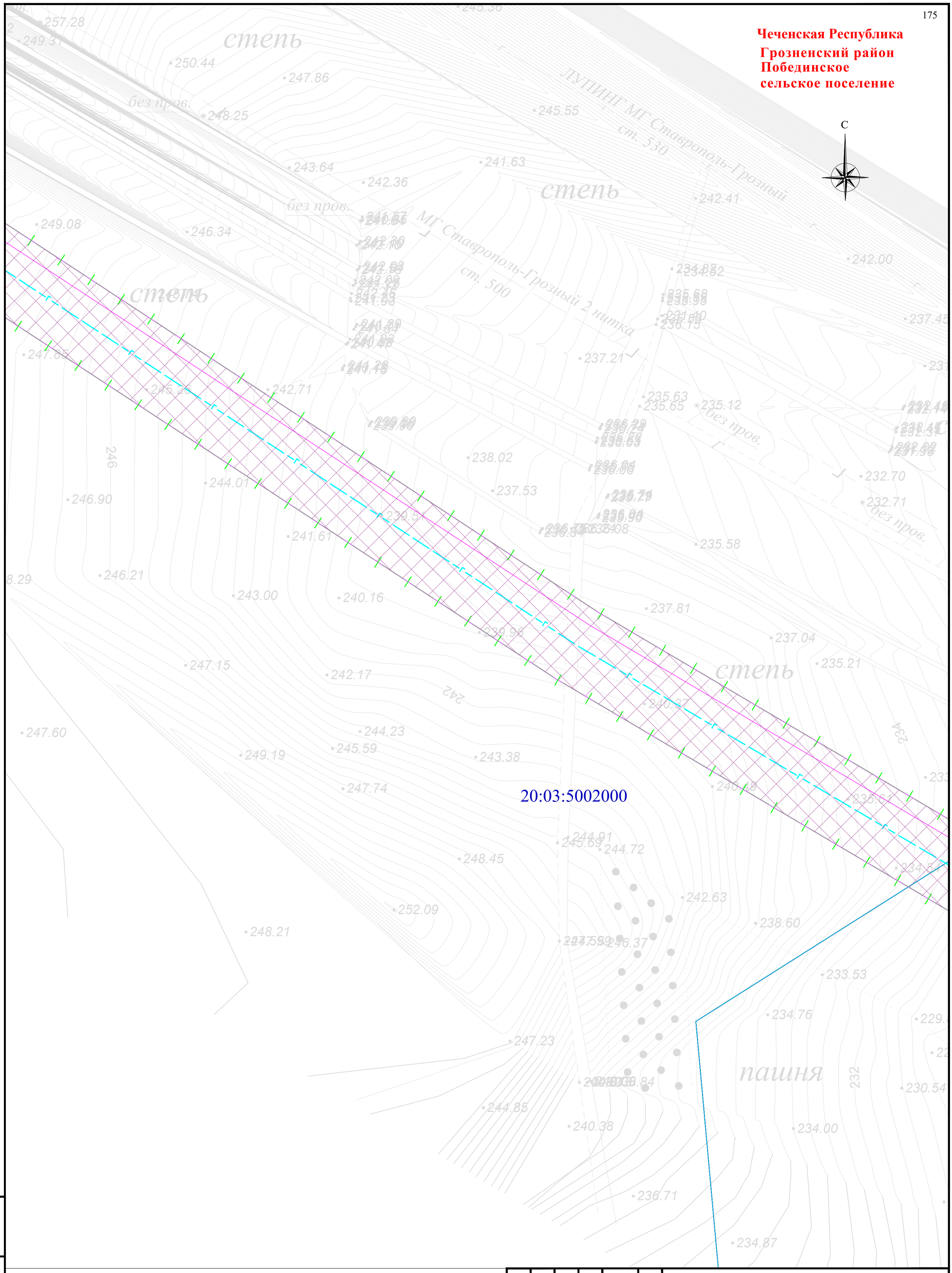


Схема расположения листов и Условные обозначения представлены на листе 00

| Изм. | Кол. уч. | Лист | № док | Подпись | Дата |
|---|---|---|---|---|---|
| Разраб. | | Хромова Д.Б | | | 04.2022 |
| Проверил | | Пересыпайло | | | 04.2022 |
| ГИП | | Щекина В.В | | | 04.2022 |

Чеченская Республика

Внесение изменений в документацию по планировке территории для размещения объекта трубопроводного транспорта федерального значения «Магистральный газопровод «Моздок-Грозный

Раздел 1. «Проект межевания территории. Графическая часть»

| Стадия | Лист | Листов |
|---|---|---|
| П | 115 | |

Чертёж проекта межевания территории М 1:1000

QET

Взам. инв. №

Подп. и дата

Инв. № подл.

Формат А2

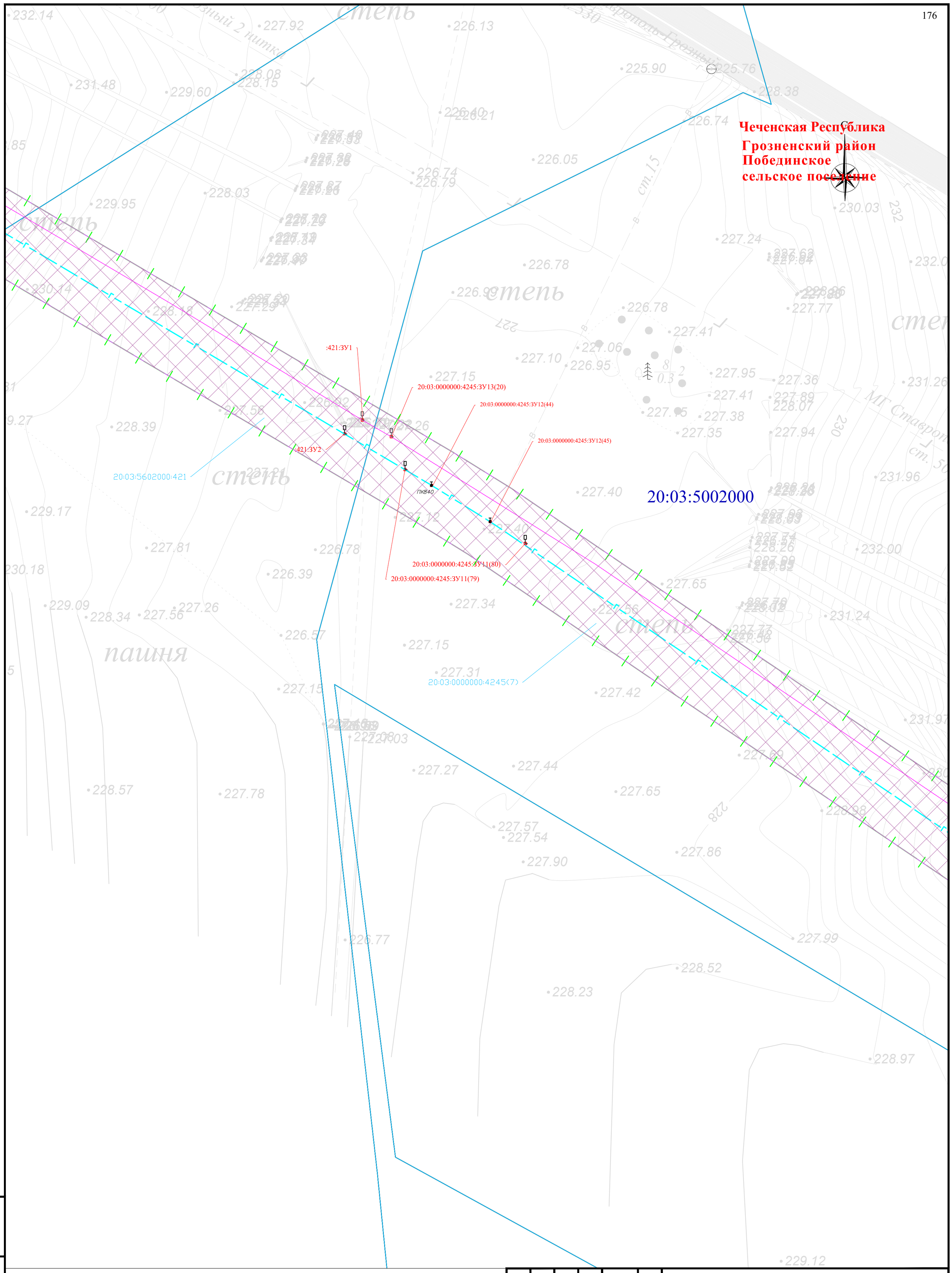


Схема расположения листов и Условные обозначения представлены на листе 00

| Изм. | Кол. уч. | Лист | № док | Подпись | Дата |
|---|---|---|---|---|---|
| Разраб. | | Хромова Д.Б | | | 04.2022 |
| Проверил | | Пересыпайло | | | 04.2022 |
| ГИП | | Щекина В.В | | | 04.2022 |

Чеченская Республика

Внесение изменений в документацию по планировке территории для размещения объекта трубопроводного транспорта федерального значения «Магистральный газопровод «Моздок-Грозный

Раздел 1. «Проект межевания территории. Графическая часть»

| Стадия | Лист | Листов |
|---|---|---|
| П | 116 | |

Чертёж проекта межевания территории М 1:1000

QET

Взам. инв. №

Подп. и дата

Инв. № подл.

Формат А2

**Чеченская Республика**
**Грозненский район**
**Побединское сельское поселение**

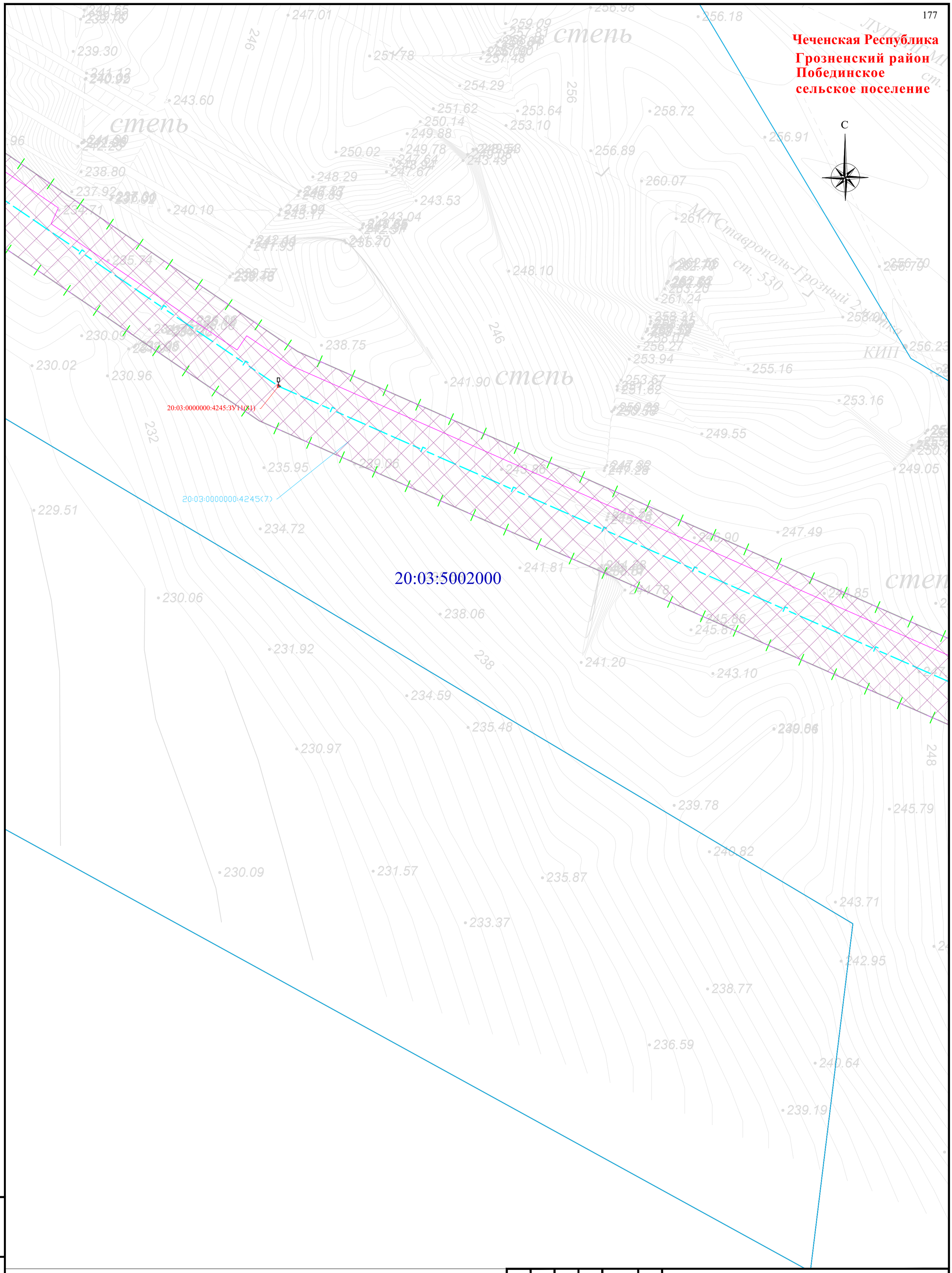


Схема расположения листов и Условные обозначения представлены на листе 00

| Изм. | Кол. уч. | Лист | № док | Подпись | Дата |
|---|---|---|---|---|---|
| Разраб. | | Хромова Д.Б | | | 04.2022 |
| Проверил | | Пересыпайло | | | 04.2022 |
| ГИП | | Щекина В.В | | | 04.2022 |

Чеченская Республика

Внесение изменений в документацию по планировке территории для размещения объекта трубопроводного транспорта федерального значения «Магистральный газопровод «Моздок-Грозный

| Раздел 1. «Проект межевания территории. Графическая часть» | Стадия | Лист | Листов |
|---|---|---|---|
| | П | 117 | |

Чертёж проекта межевания территории М 1:1000

QET

Взам. инв. №
Подп. и дата
Инв. № подл.

Формат А2

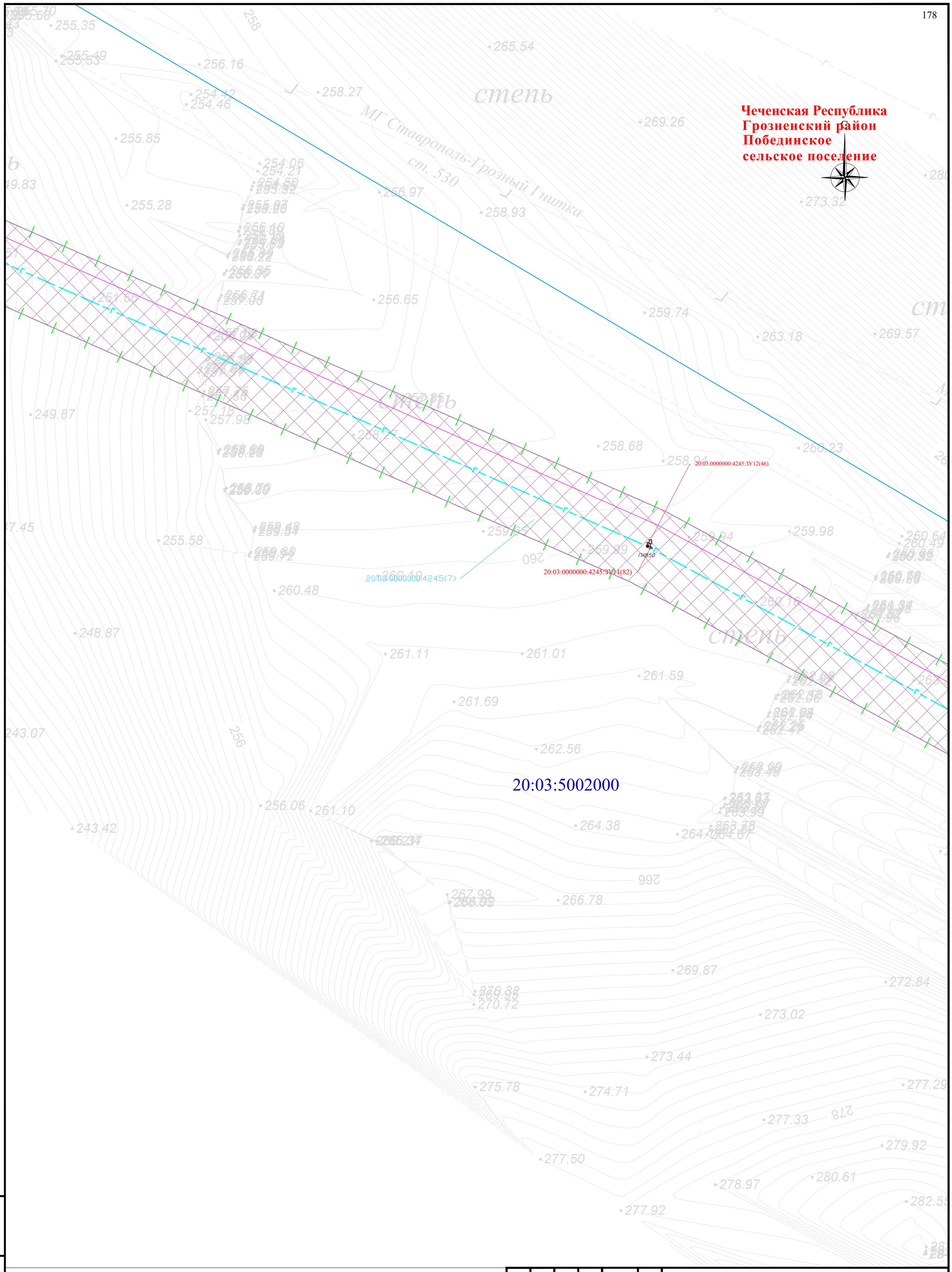


Схема расположения листов и Условные обозначения представлены на листе 00

| Изм. | Кол. уч. | Лист | № док | Подпись | Дата |
|---|---|---|---|---|---|
| Разраб. | | Хромова Д.Б | | | 04.2022 |
| Проверил | | Пересыпайло | | | 04.2022 |
| ГИП | | Щекина В.В | | | 04.2022 |

Чеченская Республика

Внесение изменений в документацию по планировке территории для размещения объекта трубопроводного транспорта федерального значения «Магистральный газопровод «Моздок-Грозный

Раздел 1. «Проект межевания территории. Графическая часть»

| Стадия | Лист | Листов |
|---|---|---|
| П | 118 | |

Чертёж проекта межевания территории М 1:1000

QET

Взам. инв. №

Подп. и дата

Инв. № подл.

Формат А2

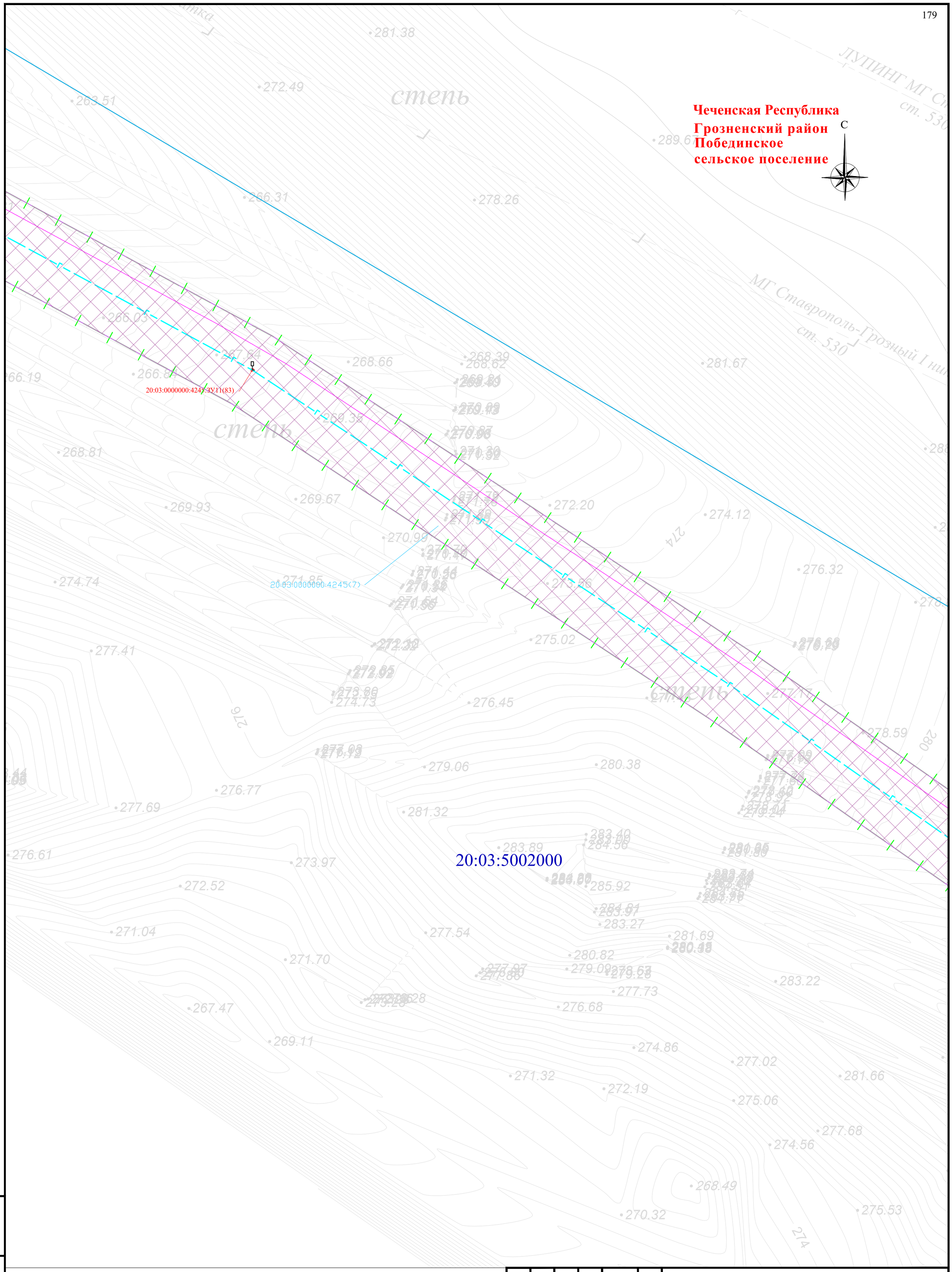


Схема расположения листов и Условные обозначения представлены на листе 00

| Изм. | Кол. уч. | Лист | № док | Подпись | Дата |
|---|---|---|---|---|---|
| Разраб. | | Хромова Д.Б | | | 04.2022 |
| Проверил | | Пересыпайло | | | 04.2022 |
| ГИП | | Щекина В.В | | | 04.2022 |

Чеченская Республика

Внесение изменений в документацию по планировке территории для размещения объекта трубопроводного транспорта федерального значения «Магистральный газопровод «Моздок-Грозный

Раздел 1. «Проект межевания территории. Графическая часть»

| Стадия | Лист | Листов |
|---|---|---|
| П | 119 | |

Чертёж проекта межевания территории М 1:1000

QET

Взам. инв. №

Подп. и дата

Инв. № подл.

Формат А2

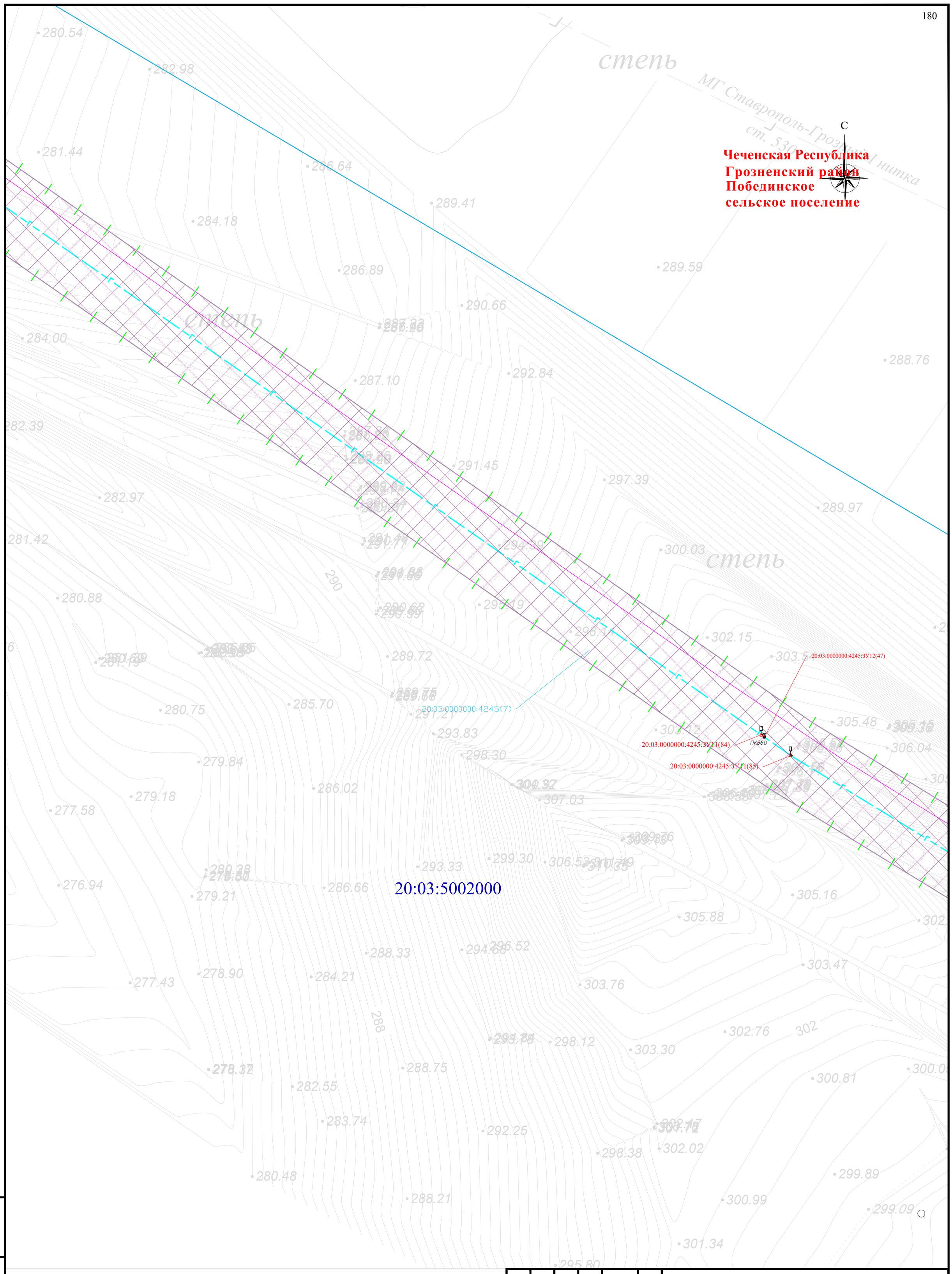


Схема расположения листов и Условные обозначения представлены на листе 00

| Изм. | Кол. уч. | Лист | № док | Подпись | Дата |
|---|---|---|---|---|---|
| Разраб. | | Хромова Д.Б | | | 04.2022 |
| Проверил | | Пересыпайло | | | 04.2022 |
| ГИП | | Щекина В.В | | | 04.2022 |

Чеченская Республика

Внесение изменений в документацию по планировке территории для размещения объекта трубопроводного транспорта федерального значения «Магистральный газопровод «Моздок-Грозный

Раздел 1. «Проект межевания территории. Графическая часть»

| Стадия | Лист | Листов |
|---|---|---|
| П | 120 | |

Чертёж проекта межевания территории М 1:1000

QET

Взам. инв. №

Подп. и дата

Инв. № подл.

Формат А2

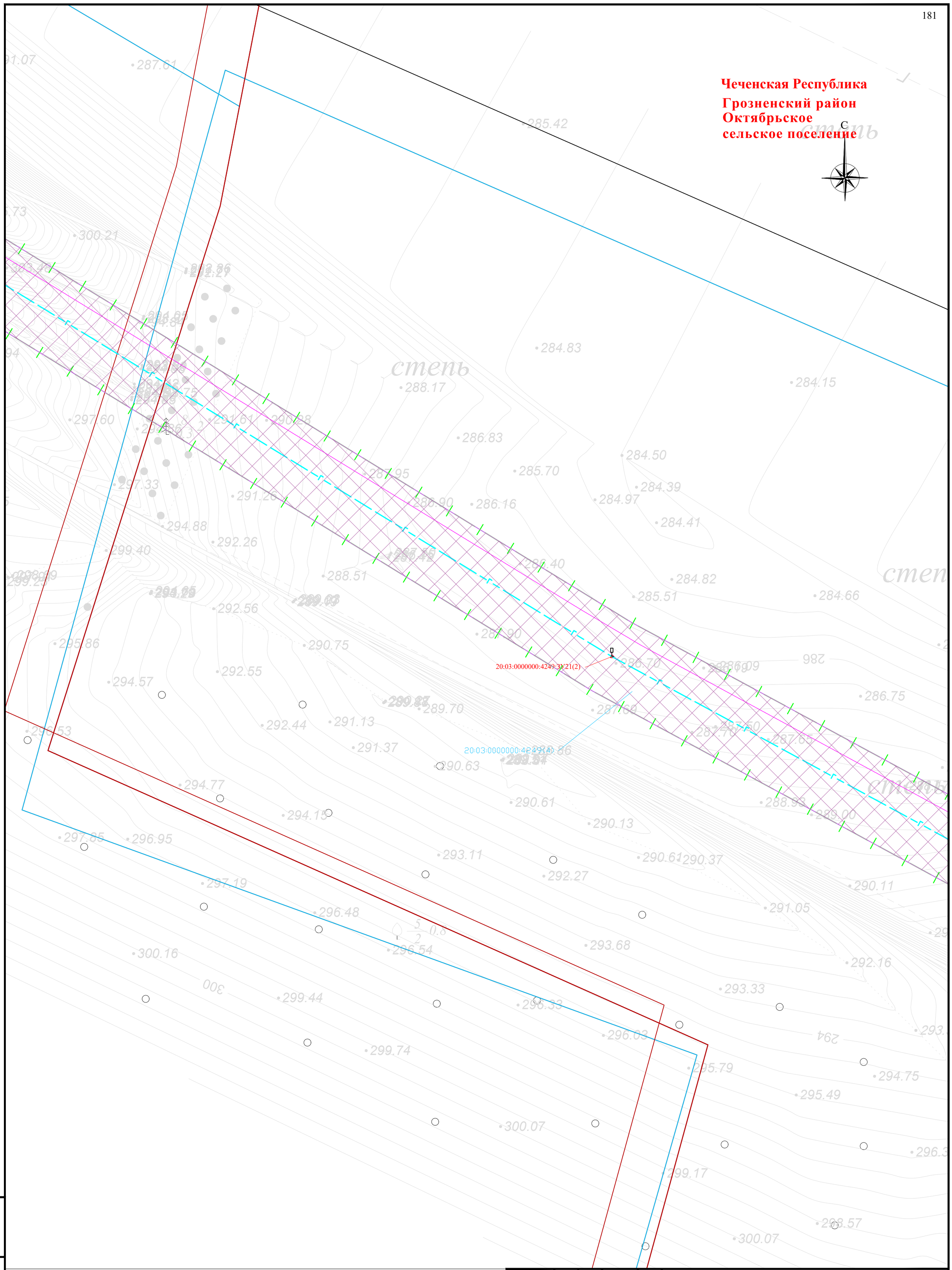


Схема расположения листов и Условные обозначения представлены на листе 00

| Изм. | Кол. уч. | Лист | № док | Подпись | Дата |
|---|---|---|---|---|---|
| Разраб. | | Хромова Д.Б | | | 04.2022 |
| Проверил | | Пересыпайло | | | 04.2022 |
| ГИП | | Щекина В.В | | | 04.2022 |

Чеченская Республика

Внесение изменений в документацию по планировке территории для размещения объекта трубопроводного транспорта федерального значения «Магистральный газопровод «Моздок-Грозный

| Раздел 1. «Проект межевания территории. Графическая часть» | Стадия | Лист | Листов |
|---|---|---|---|
| | П | 121 | |

Чертёж проекта межевания территории М 1:1000

QET

Формат А2

Взам. инв. №

Подп. и дата

Инв. № подл.

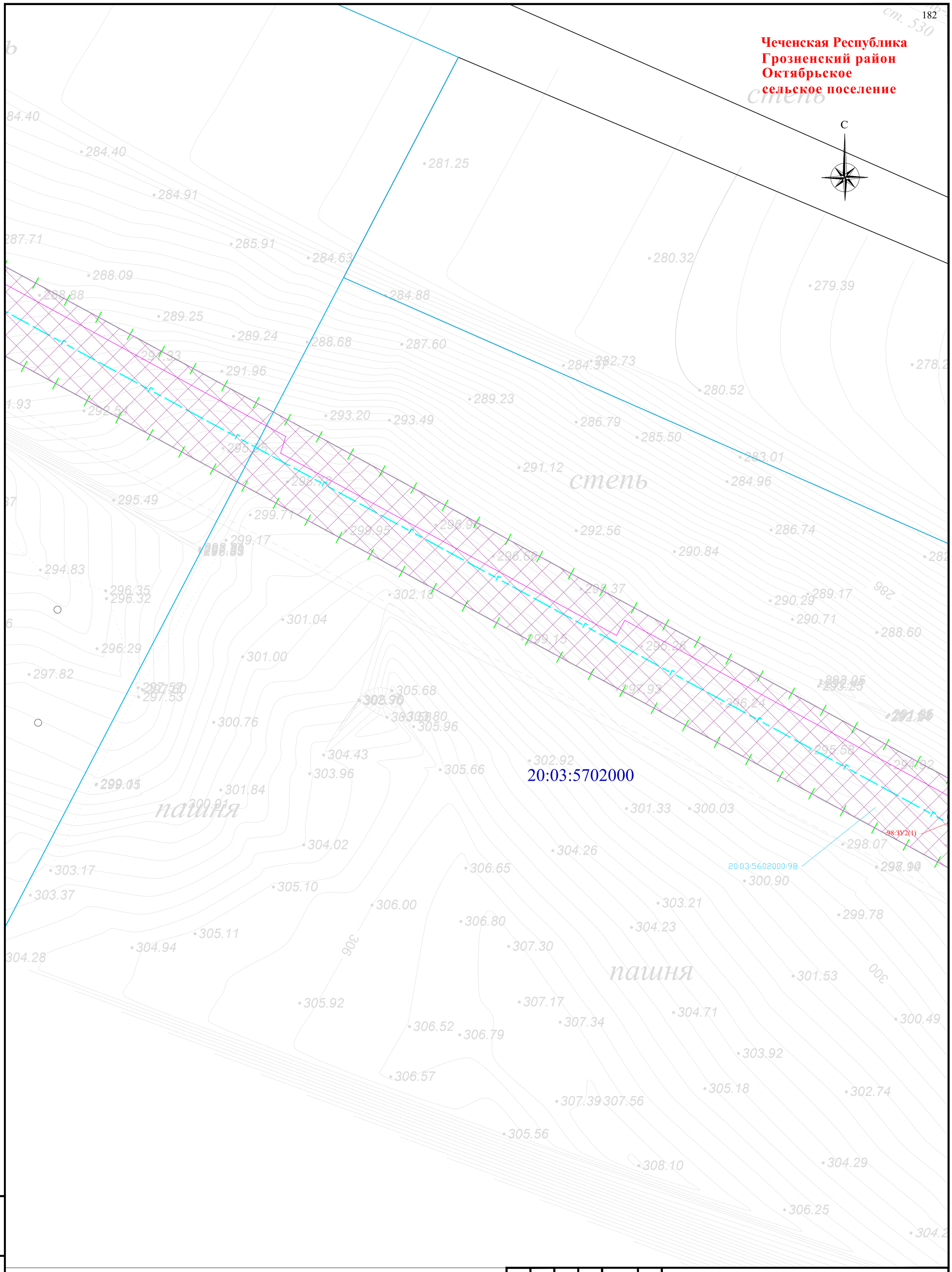


Схема расположения листов и Условные обозначения представлены на листе 00

| Изм. | Кол. уч. | Лист | № док | Подпись | Дата |
|---|---|---|---|---|---|
| Разраб. | | Хромова Д.Б | | | 04.2022 |
| Проверил | | Пересыпайло | | | 04.2022 |
| ГИП | | Щекина В.В | | | 04.2022 |

Чеченская Республика

Внесение изменений в документацию по планировке территории для размещения объекта трубопроводного транспорта федерального значения «Магистральный газопровод «Моздок-Грозный

Раздел 1. «Проект межевания территории. Графическая часть»

| Стадия | Лист | Листов |
|---|---|---|
| П | 122 | |

Чертёж проекта межевания территории М 1:1000

QET

Формат А2

Взам. инв. №

Подп. и дата

Инв. № подл.

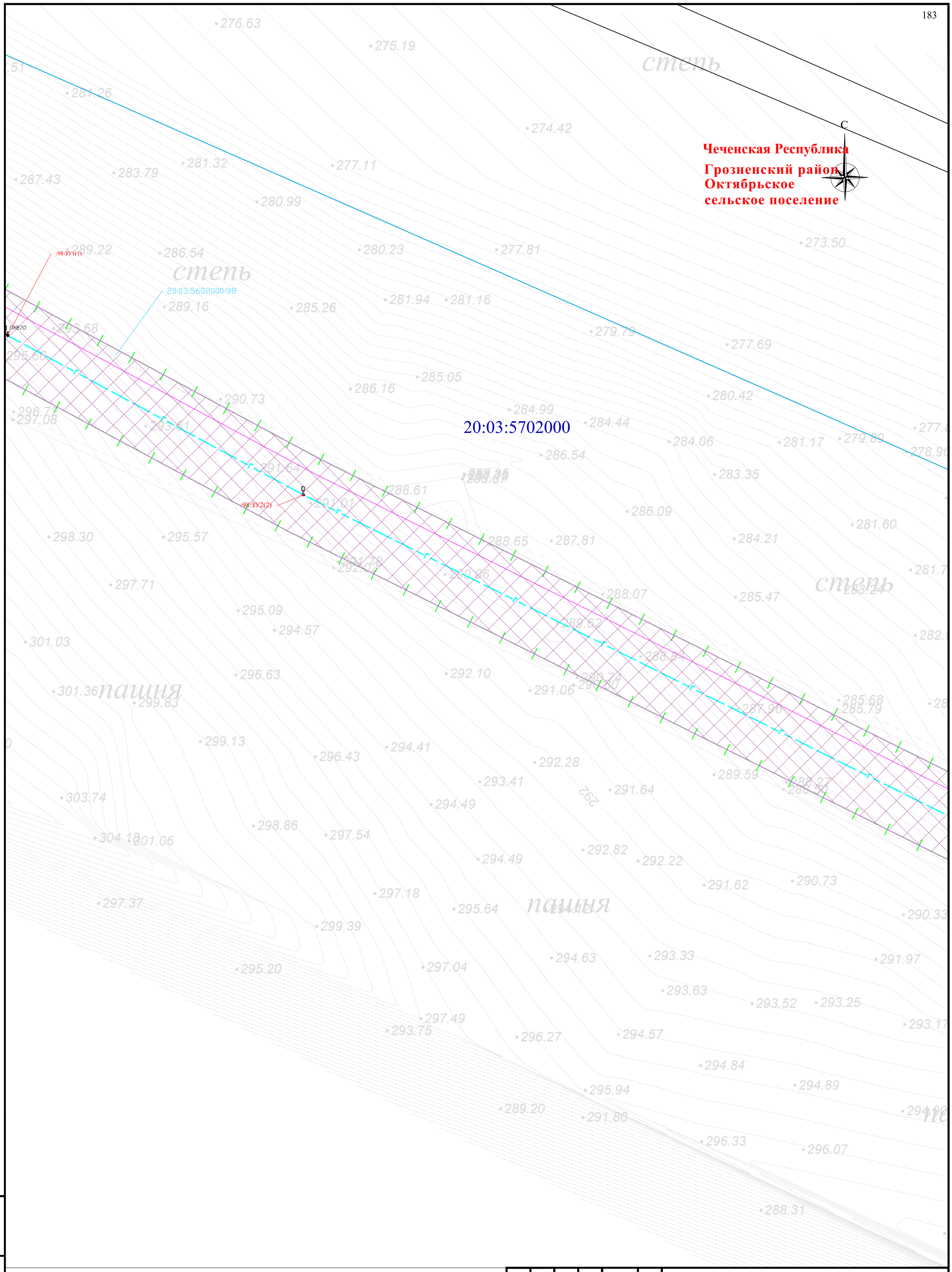


Схема расположения листов и Условные обозначения представлены на листе 00

| | | | | | | |
|---|---|---|---|---|---|---|
| Изм. | Кол. уч. | Лист | № док | Подпись | Дата | Чеченская Республика |
| | | | | | | Внесение изменений в документацию по планировке территории для размещения объекта трубопроводного транспорта федерального значения «Магистральный газопровод «Моздок-Грозный |
| Разраб. | | Хромова Д.Б | | | 04.2022 | Раздел 1. «Проект межевания территории. Графическая часть» — Стадия: П; Лист: 123; Листов: |
| Проверил | | Пересыпайло | | | 04.2022 | |
| ГИП | | Щекина В.В | | | 04.2022 | Чертёж проекта межевания территории М 1:1000 — QET |

Взам. инв. №

Подп. и дата

Инв. № подл.

Формат А2

**Чеченская Республика**
**Грозненский район**
**Октябрьское**
**сельское поселение**

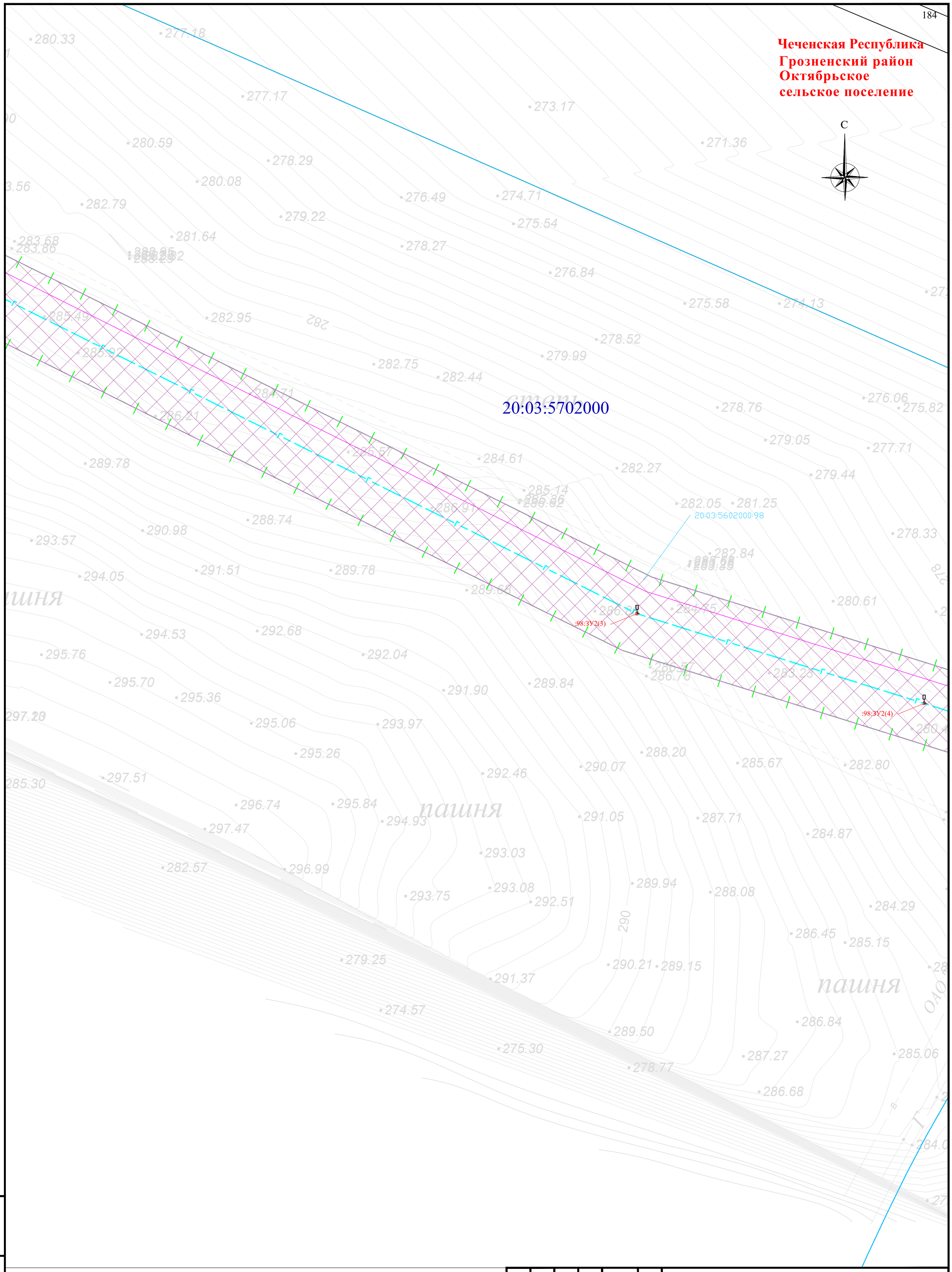


Схема расположения листов и Условные обозначения представлены на листе 00

| Изм. | Кол. уч. | Лист | № док | Подпись | Дата |
|---|---|---|---|---|---|
| Разраб. | | Хромова Д.Б | | | 04.2022 |
| Проверил | | Пересыпайло | | | 04.2022 |
| ГИП | | Щекина В.В | | | 04.2022 |

Чеченская Республика

Внесение изменений в документацию по планировке территории для размещения объекта трубопроводного транспорта федерального значения «Магистральный газопровод «Моздок-Грозный

Раздел 1. «Проект межевания территории. Графическая часть»

| Стадия | Лист | Листов |
|---|---|---|
| П | 124 | |

Чертёж проекта межевания территории М 1:1000

QET

Взам. инв. №

Подп. и дата

Инв. № подл.

Формат А2

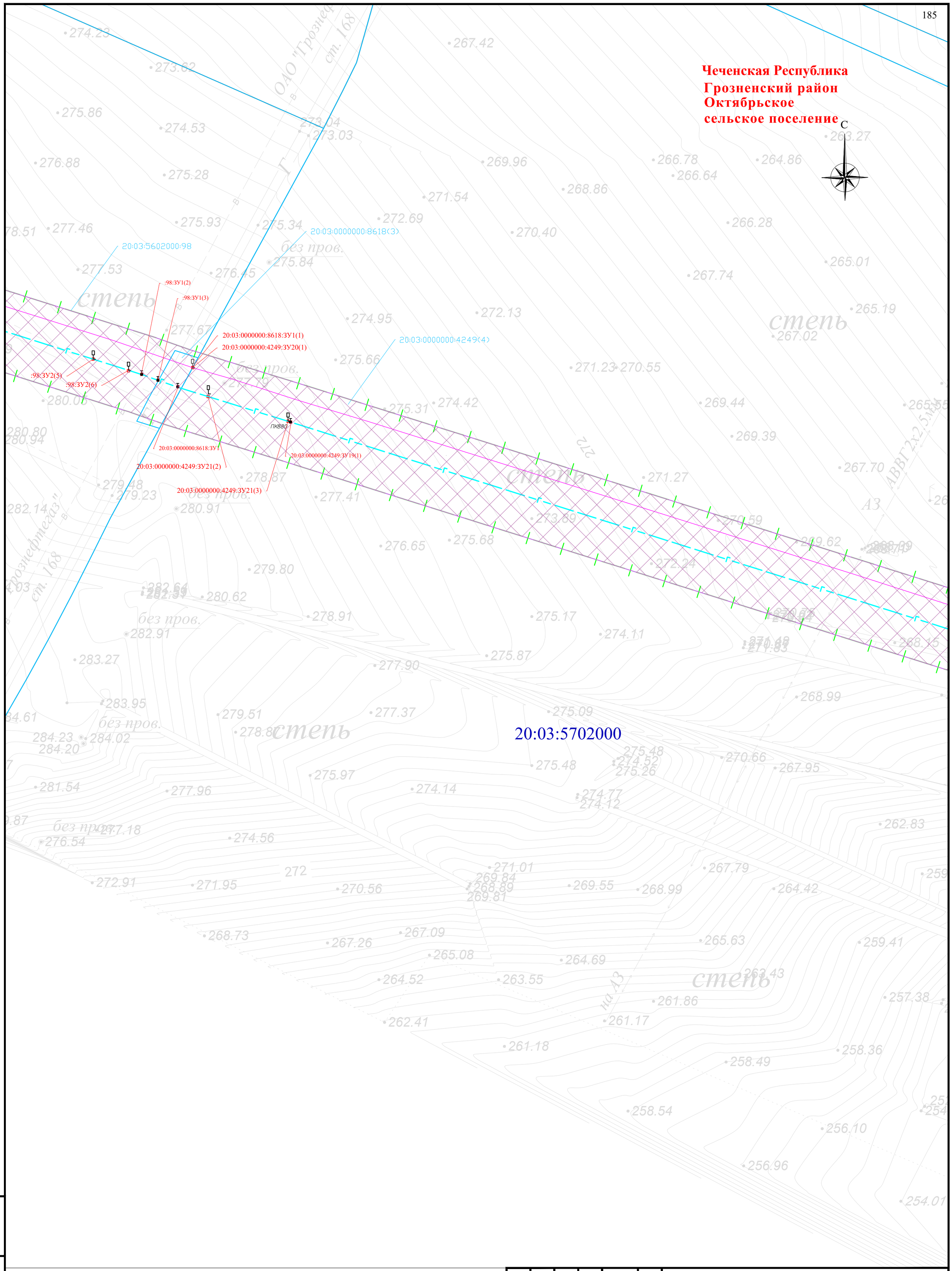


Схема расположения листов и Условные обозначения представлены на листе 00

| Изм. | Кол. уч. | Лист | № док | Подпись | Дата |
|---|---|---|---|---|---|
| Разраб. | | Хромова Д.Б | | | 04.2022 |
| Проверил | | Пересыпайло | | | 04.2022 |
| ГИП | | Щекина В.В | | | 04.2022 |

Чеченская Республика

Внесение изменений в документацию по планировке территории для размещения объекта трубопроводного транспорта федерального значения «Магистральный газопровод «Моздок-Грозный

Раздел 1. «Проект межевания территории. Графическая часть»

| Стадия | Лист | Листов |
|---|---|---|
| П | 125 | |

Чертёж проекта межевания территории М 1:1000

QET

Формат А2

Взам. инв. №

Подп. и дата

Инв. № подл.

**Чеченская Республика**
**Грозненский район**
**Октябрьское**
**сельское поселение**




Схема расположения листов и Условные обозначения представлены на листе 00

| Изм. | Кол. уч. | Лист | № док | Подпись | Дата |
|---|---|---|---|---|---|
| Разраб. | | Хромова Д.Б | | | 04.2022 |
| Проверил | | Пересыпайло | | | 04.2022 |
| ГИП | | Щекина В.В | | | 04.2022 |

Чеченская Республика

Внесение изменений в документацию по планировке территории для размещения объекта трубопроводного транспорта федерального значения «Магистральный газопровод «Моздок-Грозный

Раздел 1. «Проект межевания территории. Графическая часть»

| Стадия | Лист | Листов |
|---|---|---|
| П | 126 | |

Чертёж проекта межевания территории
М 1:1000

QET

Взам. инв. №
Подп. и дата
Инв. № подл.

Формат А2

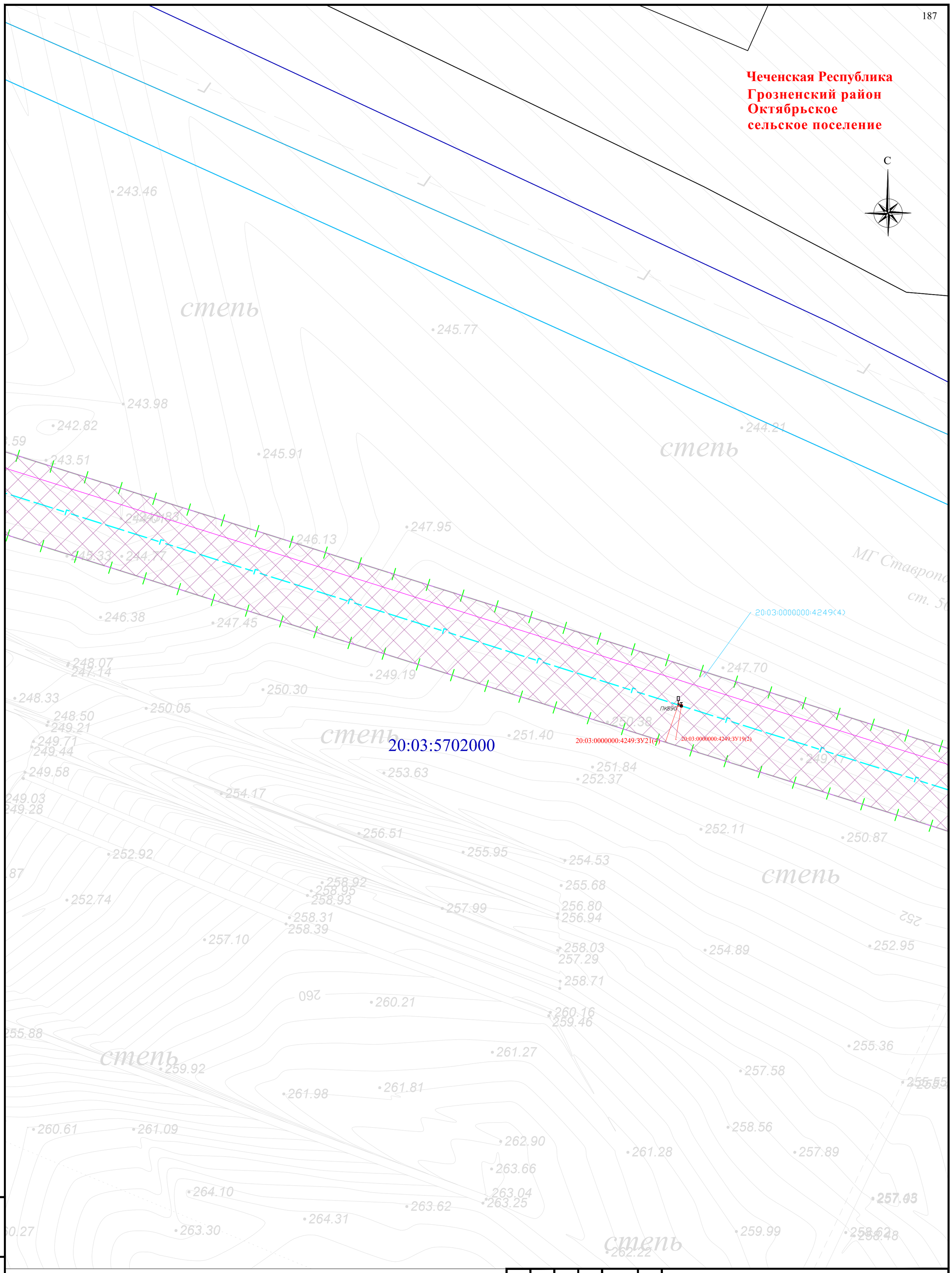


Схема расположения листов и Условные обозначения представлены на листе 00

| Изм. | Кол. уч. | Лист | № док | Подпись | Дата |
|---|---|---|---|---|---|
| Разраб. | | Хромова Д.Б | | | 04.2022 |
| Проверил | | Пересыпайло | | | 04.2022 |
| ГИП | | Щекина В.В | | | 04.2022 |

Чеченская Республика

Внесение изменений в документацию по планировке территории для размещения объекта трубопроводного транспорта федерального значения «Магистральный газопровод «Моздок-Грозный

Раздел 1. «Проект межевания территории. Графическая часть»

| Стадия | Лист | Листов |
|---|---|---|
| П | 127 | |

Чертёж проекта межевания территории М 1:1000

QET

Взам. инв. №

Подп. и дата

Инв. № подл.

Формат А2

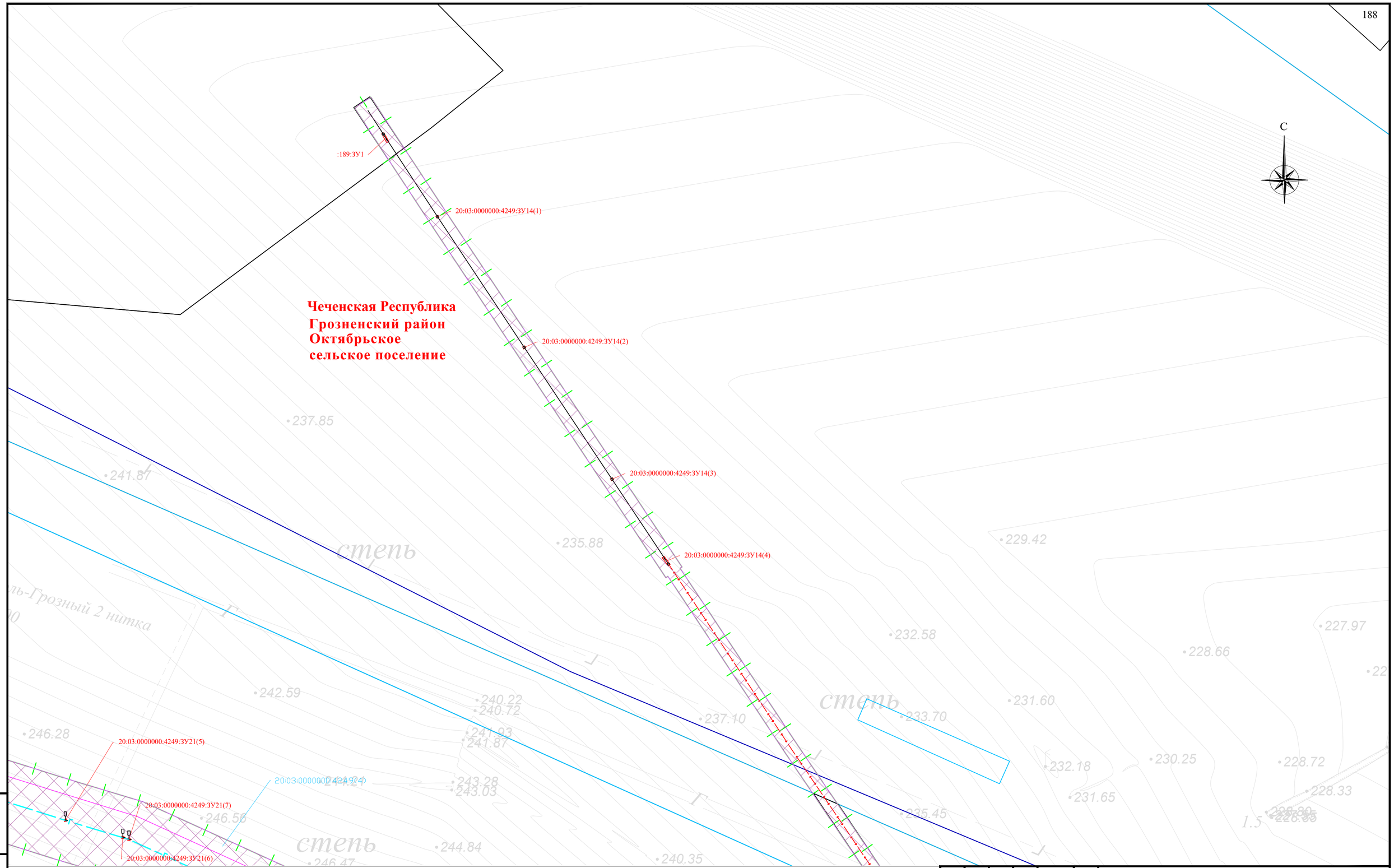


Схема расположения листов и Условные обозначения представлены на листе 00

| Изм. | Кол. уч. | Лист | № док. | Подпись | Дата |
|---|---|---|---|---|---|
| Разраб. | | Хромова Д.Б. | | | 04.2022 |
| Проверил | | Пересыпайло | | | 04.2022 |
| ГИП | | Щекина В.В | | | 04.2022 |

Чеченская Республика

Внесение изменений в документацию по планировке территории для размещения объекта трубопроводного транспорта федерального значения «Магистральный газопровод «Моздок-Грозный

Раздел 1. «Проект межевания территории. Графическая часть»

| Стадия | Лист | Листов |
|---|---|---|
| П | 128 | |

Чертёж проекта межевания территории М 1:1000

QET

Формат А2

Взам. инв. №

Подп. и дата

Инв. № подл.

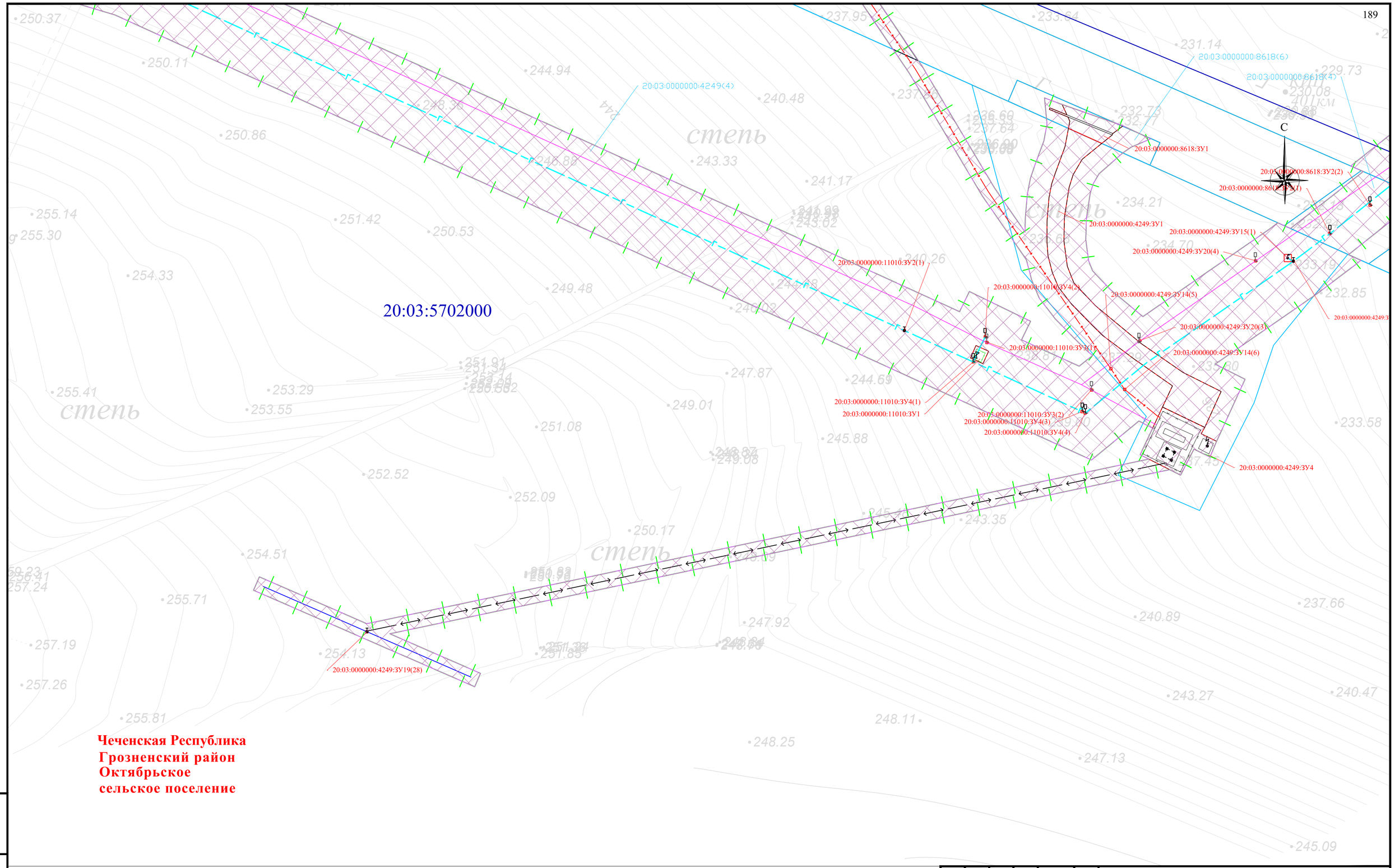


Схема расположения листов и Условные обозначения представлены на листе 00

| Изм. | Кол. уч. | Лист | № док. | Подпись | Дата |
|---|---|---|---|---|---|
| Разраб. | | Хромова Д.Б. | | | 04.2022 |
| Проверил | | Пересыпайло | | | 04.2022 |
| ГИП | | Щекина В.В. | | | 04.2022 |

Чеченская Республика

Внесение изменений в документацию по планировке территории для размещения объекта трубопроводного транспорта федерального значения «Магистральный газопровод «Моздок-Грозный

Раздел 1. «Проект межевания территории. Графическая часть»

| Стадия | Лист | Листов |
|---|---|---|
| П | 129 | |

Чертёж проекта межевания территории М 1:1000

QET

Взам. инв. №

Подп. и дата

Инв. № подл.

Формат А2

**Чеченская Республика**
**Грозненский район**
**Октябрьское**
**сельское поселение**

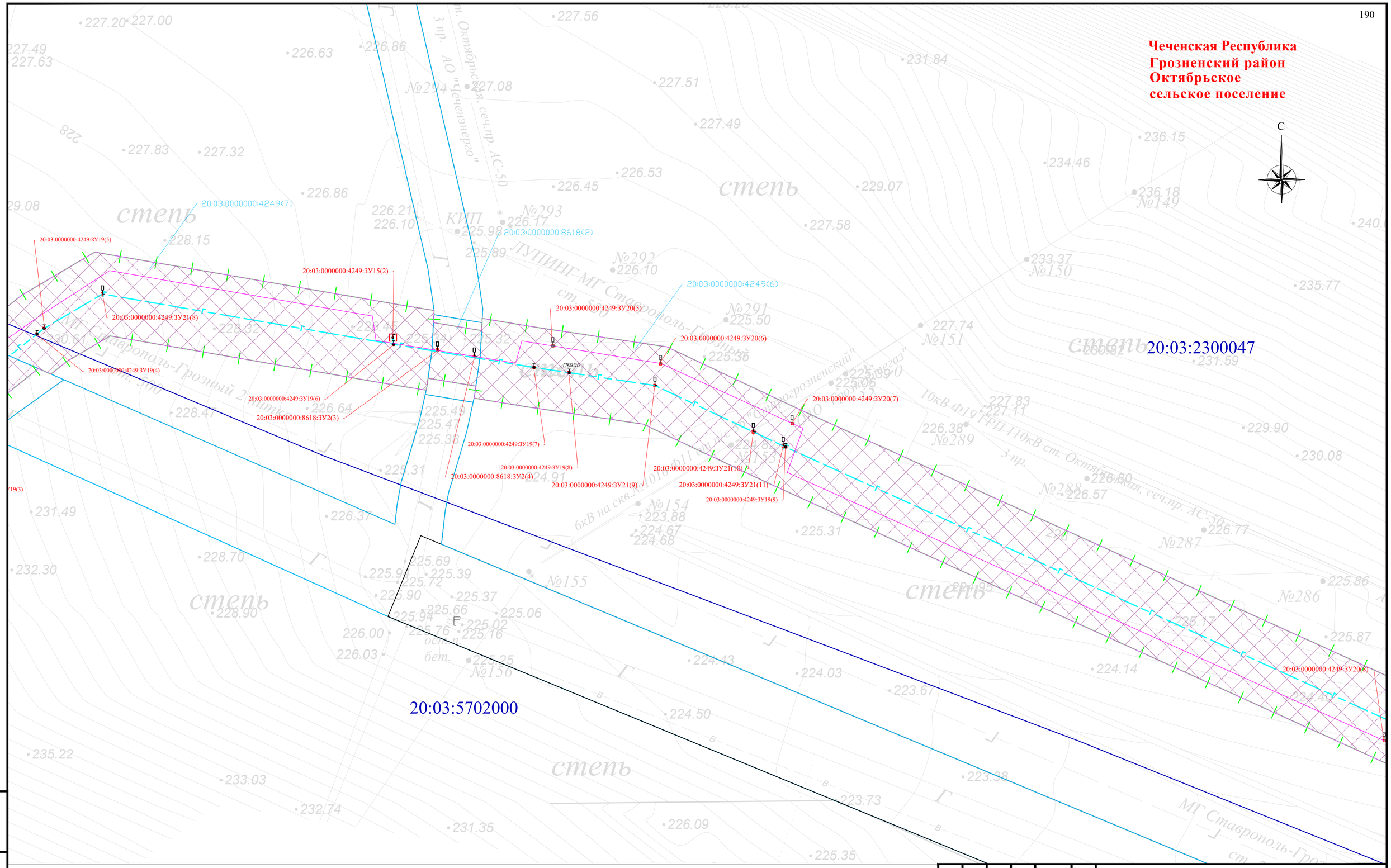


Схема расположения листов и Условные обозначения представлены на листе 00

| Изм. | Кол. уч. | Лист | № док | Подпись | Дата |
|---|---|---|---|---|---|
| Разраб. | | Хромова Д.Б. | | | 04.2022 |
| Проверил | | Пересыпайло | | | 04.2022 |
| ГИП | | Щекина В.В. | | | 04.2022 |

Чеченская Республика

Внесение изменений в документацию по планировке территории для размещения объекта трубопроводного транспорта федерального значения «Магистральный газопровод «Моздок-Грозный

Раздел 1. «Проект межевания территории. Графическая часть»

| Стадия | Лист | Листов |
|---|---|---|
| П | 130 | |

Чертёж проекта межевания территории М 1:1000

QET

Взам. инв. №

Подп. и дата

Инв. № подл.

Формат А2

**Чеченская Республика**

**Грозненский район**
**Октябрьское**
**сельское поселение**

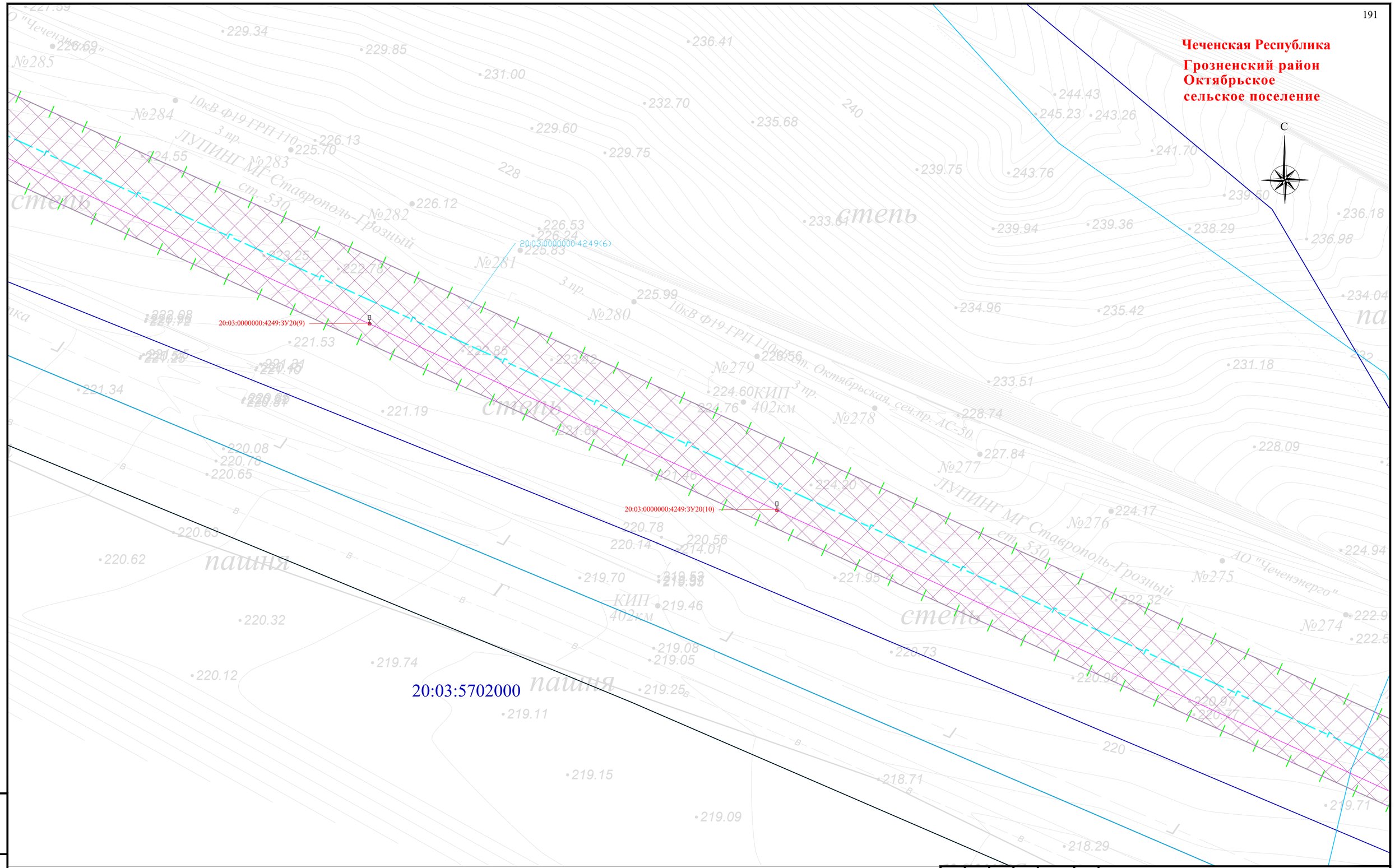


Схема расположения листов и Условные обозначения представлены на листе 00

| Изм. | Кол. уч. | Лист | № док | Подпись | Дата |
|---|---|---|---|---|---|
| Разраб. | | Хромова Д.Б. | | | 04.2022 |
| Проверил | | Пересыпайло | | | 04.2022 |
| ГИП | | Щекина В.В. | | | 04.2022 |

Чеченская Республика

Внесение изменений в документацию по планировке территории для размещения объекта трубопроводного транспорта федерального значения «Магистральный газопровод «Моздок-Грозный

Раздел 1. «Проект межевания территории. Графическая часть»

| Стадия | Лист | Листов |
|---|---|---|
| П | 131 | |

Чертёж проекта межевания территории М 1:1000

QET

Взам. инв. №

Подп. и дата

Инв. № подл.

Формат А2

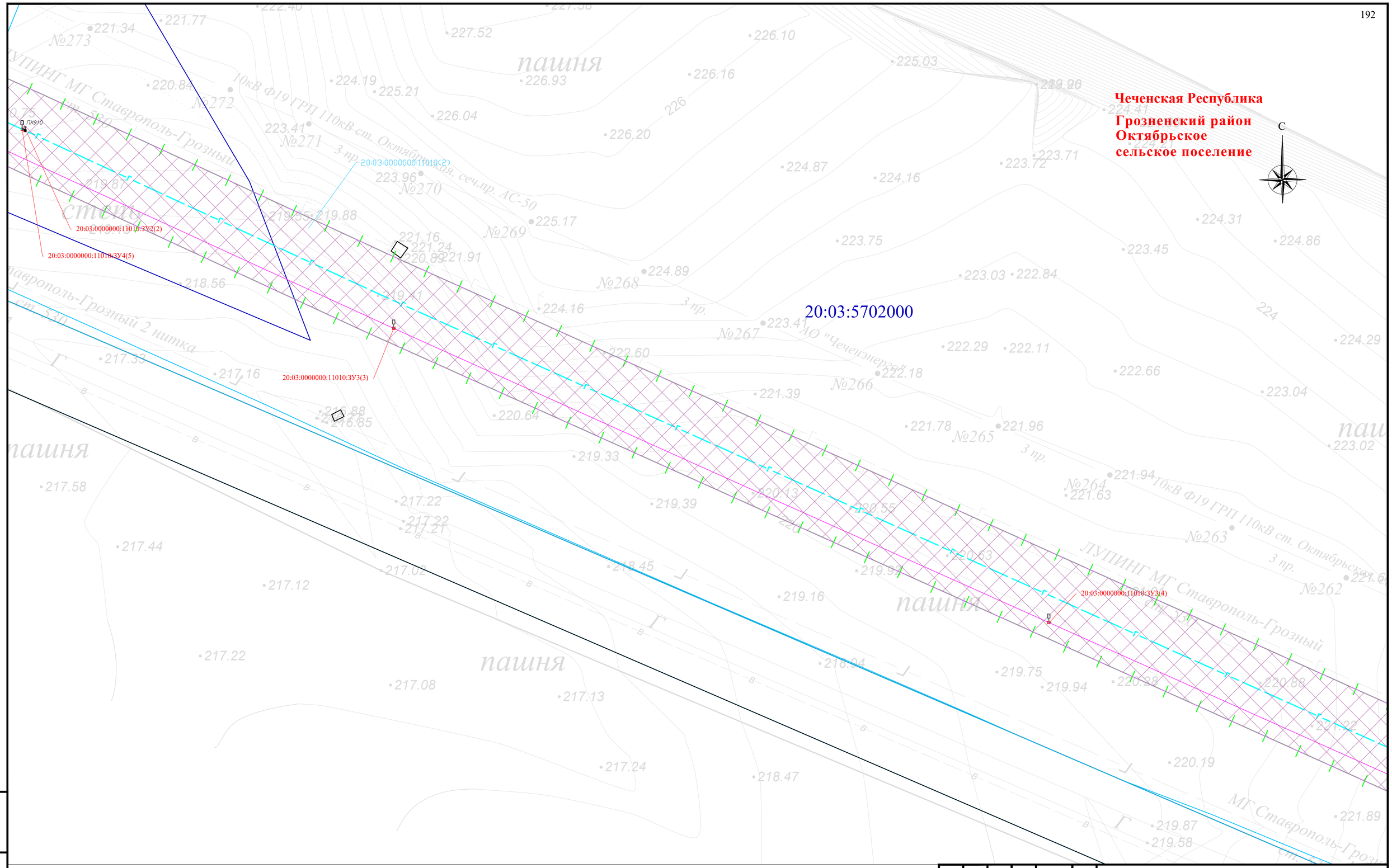


Схема расположения листов и Условные обозначения представлены на листе 00

| Изм. | Кол. уч. | Лист | № док. | Подпись | Дата |
|---|---|---|---|---|---|
| Разраб. | | Хромова Д.Б. | | | 04.2022 |
| Проверил | | Пересыпайло | | | 04.2022 |
| ГИП | | Щекина В.В. | | | 04.2022 |

Чеченская Республика

Внесение изменений в документацию по планировке территории для размещения объекта трубопроводного транспорта федерального значения «Магистральный газопровод «Моздок-Грозный

Раздел 1. «Проект межевания территории. Графическая часть»

| Стадия | Лист | Листов |
|---|---|---|
| П | 132 | |

Чертёж проекта межевания территории М 1:1000

QET

Взам. инв. №

Подп. и дата

Инв. № подл.

Формат А2

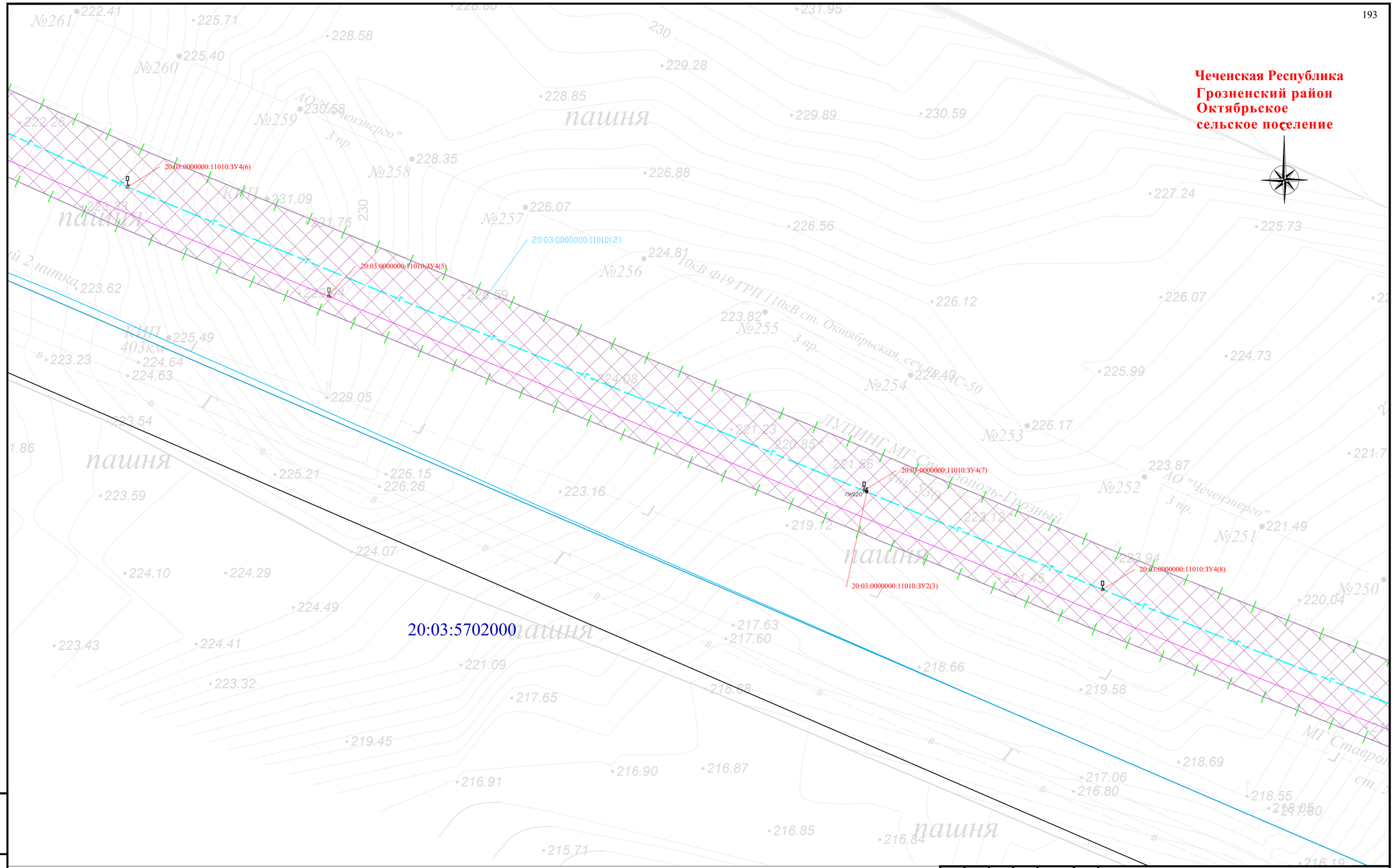


Схема расположения листов и Условные обозначения представлены на листе 00

| Изм. | Кол. уч. | Лист | № док | Подпись | Дата | Чеченская Республика | | |
|---|---|---|---|---|---|---|---|---|
| | | | | | | Внесение изменений в документацию по планировке территории для размещения объекта трубопроводного транспорта федерального значения «Магистральный газопровод «Моздок-Грозный | | |
| Разраб. | | Хромова Д.Б. | | | 04.2022 | Раздел 1. «Проект межевания территории. Графическая часть» | Стадия: П | Лист: 133 / Листов: |
| Проверил | | Пересыпайло | | | 04.2022 | | | |
| ГИП | | Щекина В.В. | | | 04.2022 | Чертёж проекта межевания территории М 1:1000 | QET | |

Взам. инв. №

Подп. и дата

Инв. № подл.

Формат А2

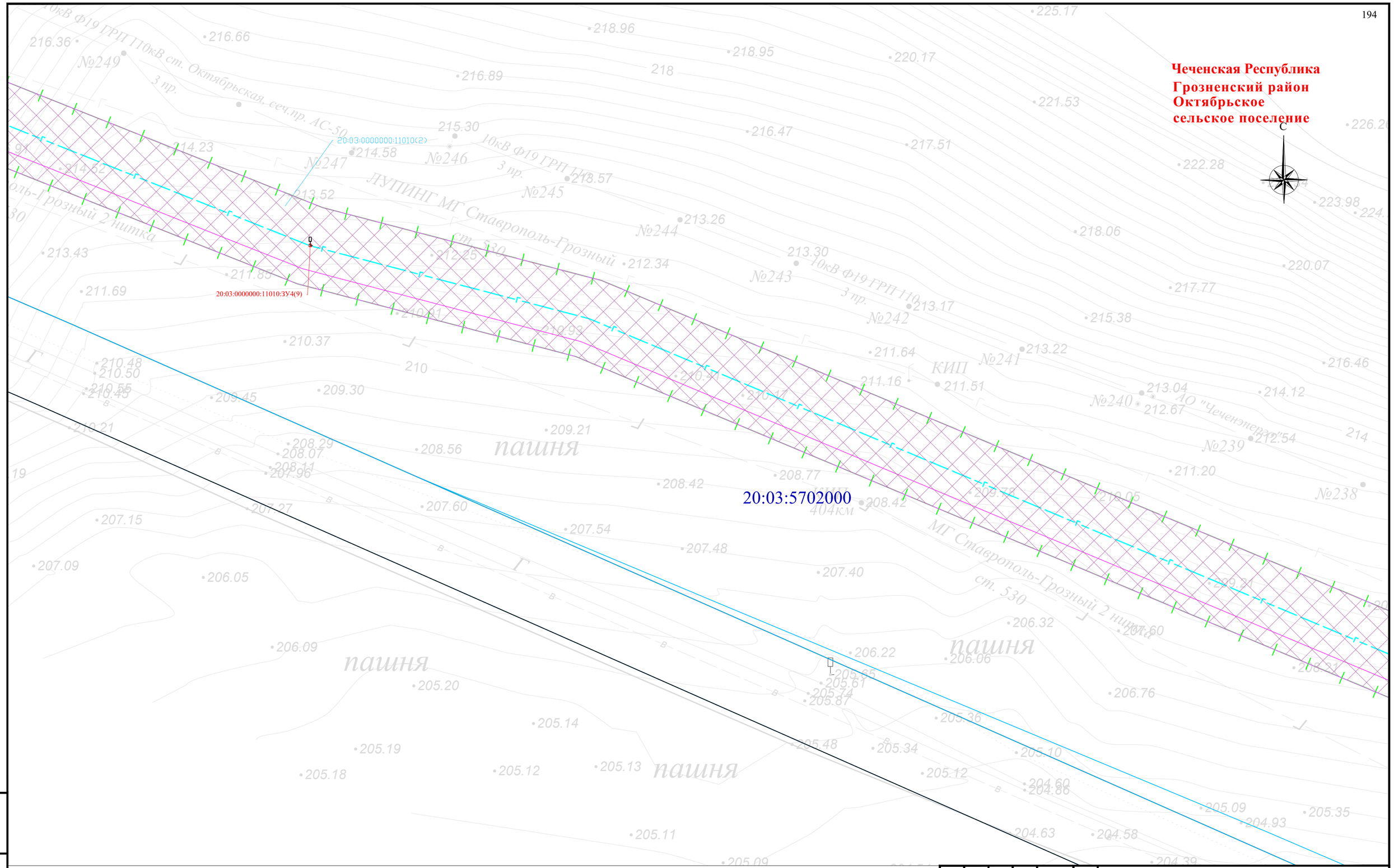


Схема расположения листов и Условные обозначения представлены на листе 00

| Изм. | Кол. уч. | Лист | № док. | Подпись | Дата |
|---|---|---|---|---|---|
| Разраб. | | Хромова Д.Б. | | | 04.2022 |
| Проверил | | Пересыпайло | | | 04.2022 |
| ГИП | | Щекина В.В. | | | 04.2022 |

Чеченская Республика

Внесение изменений в документацию по планировке территории для размещения объекта трубопроводного транспорта федерального значения «Магистральный газопровод «Моздок-Грозный

Раздел 1. «Проект межевания территории. Графическая часть»

| Стадия | Лист | Листов |
|---|---|---|
| П | 134 | |

Чертёж проекта межевания территории М 1:1000

QET

Взам. инв. №

Подп. и дата

Инв. № подл.

Формат А2

**Чеченская Республика**
**Грозненский район**
**Октябрьское**
**сельское поселение**

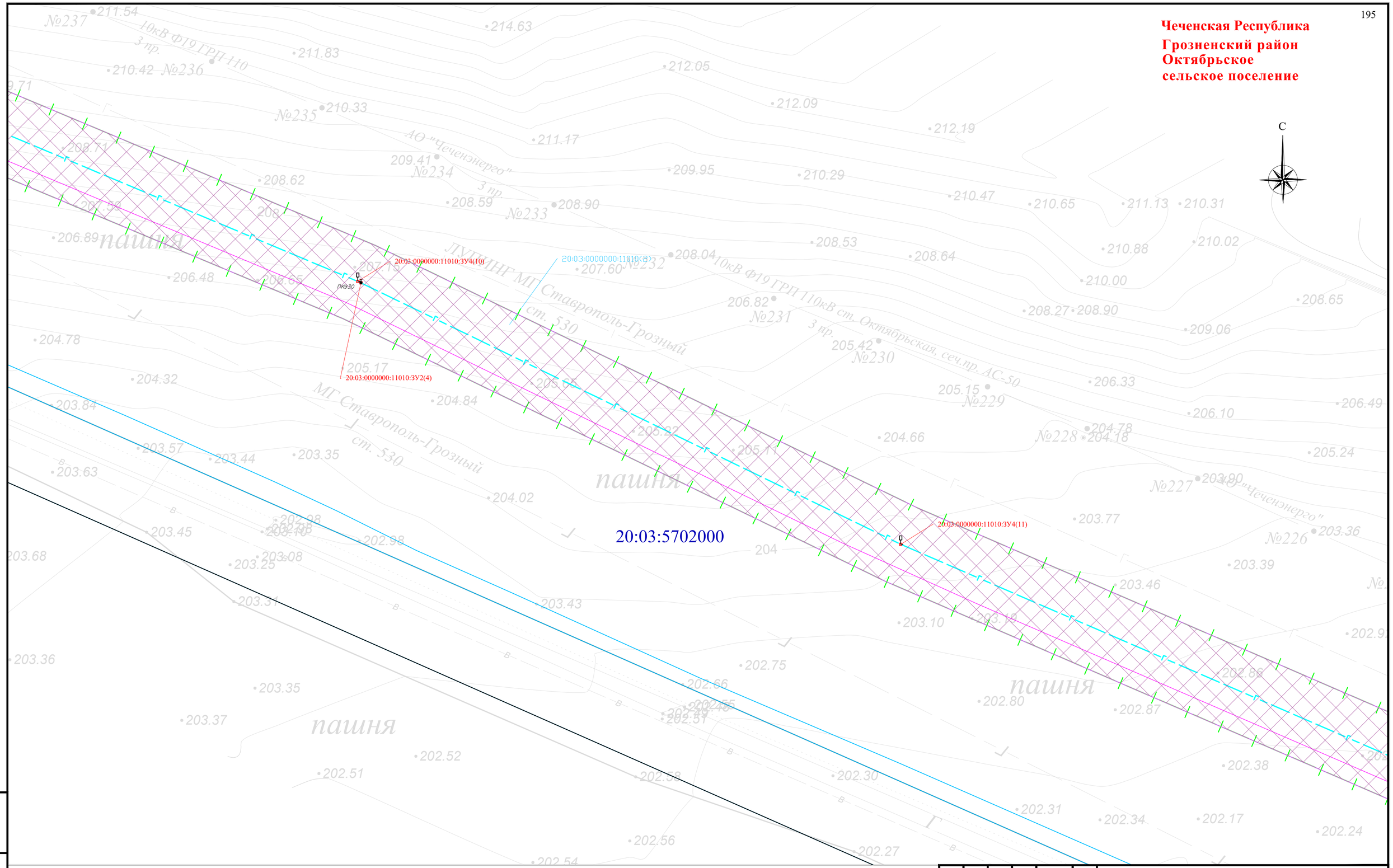


Схема расположения листов и Условные обозначения представлены на листе 00

| Изм. | Кол. уч. | Лист | № док. | Подпись | Дата |
|---|---|---|---|---|---|
| Разраб. | | Хромова Д.Б. | | | 04.2022 |
| Проверил | | Пересыпайло | | | 04.2022 |
| ГИП | | Щекина В.В. | | | 04.2022 |

Чеченская Республика

Внесение изменений в документацию по планировке территории для размещения объекта трубопроводного транспорта федерального значения «Магистральный газопровод «Моздок-Грозный

Раздел 1. «Проект межевания территории. Графическая часть»

| Стадия | Лист | Листов |
|---|---|---|
| П | 135 | |

Чертёж проекта межевания территории М 1:1000

QET

Взам. инв. №
Подп. и дата
Инв. № подл.

Формат А2

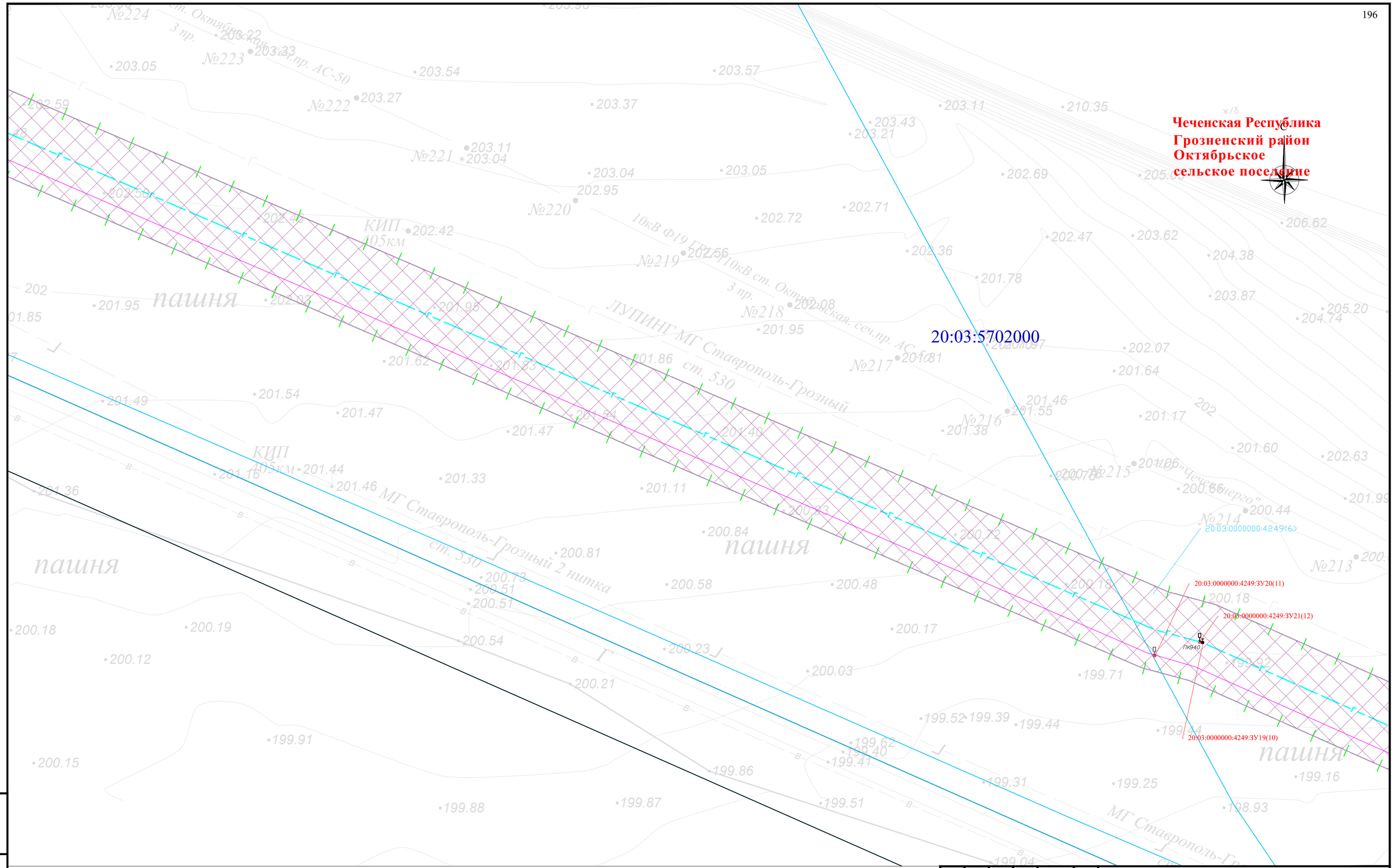


Схема расположения листов и Условные обозначения представлены на листе 00

| Изм. | Кол. уч. | Лист | № док | Подпись | Дата |
|---|---|---|---|---|---|
| Разраб. | | Хромова Д.Б. | | | 04.2022 |
| Проверил | | Пересыпайло | | | 04.2022 |
| ГИП | | Щекина В.В. | | | 04.2022 |

Чеченская Республика

Внесение изменений в документацию по планировке территории для размещения объекта трубопроводного транспорта федерального значения «Магистральный газопровод «Моздок-Грозный

Раздел 1. «Проект межевания территории. Графическая часть»

| Стадия | Лист | Листов |
|---|---|---|
| П | 136 | |

Чертёж проекта межевания территории М 1:1000

QET

Взам. инв. №

Подп. и дата

Инв. № подл.

Формат А2




Схема расположения листов и Условные обозначения представлены на листе 00

| Изм. | Кол. уч. | Лист | № док. | Подпись | Дата |
|---|---|---|---|---|---|
| Разраб. | | Хромова Д.Б. | | | 04.2022 |
| Проверил | | Пересыпайло | | | 04.2022 |
| ГИП | | Щекина В.В. | | | 04.2022 |

Чеченская Республика

Внесение изменений в документацию по планировке территории для размещения объекта трубопроводного транспорта федерального значения «Магистральный газопровод «Моздок-Грозный

Раздел 1. «Проект межевания территории. Графическая часть»

| Стадия | Лист | Листов |
|---|---|---|
| П | 137 | |

Чертёж проекта межевания территории М 1:1000

QET

Взам. инв. №

Подп. и дата

Инв. № подл.

Формат А2

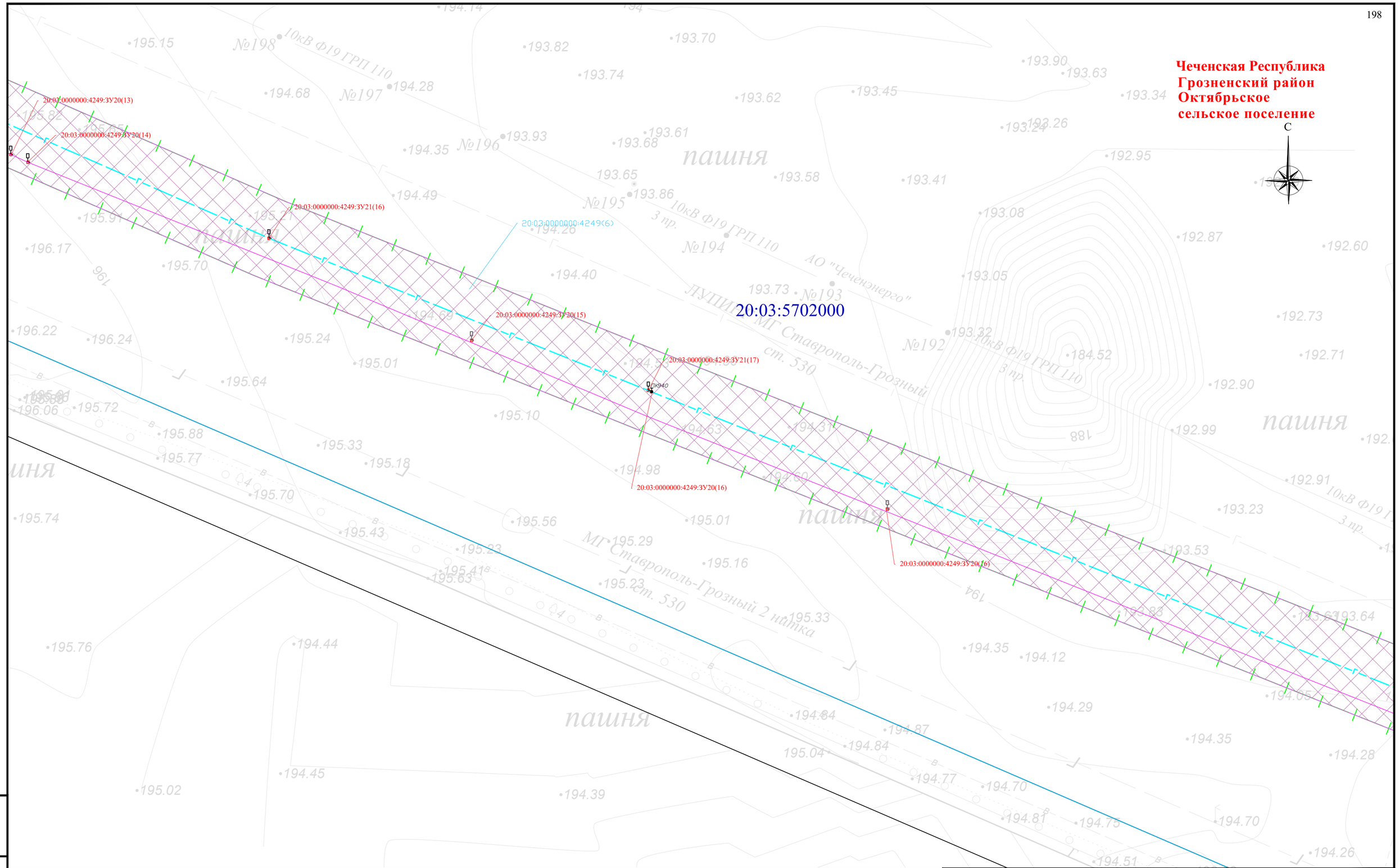


Схема расположения листов и Условные обозначения представлены на листе 00

| Изм. | Кол. уч. | Лист | № док | Подпись | Дата |
|---|---|---|---|---|---|
| Разраб. | | Хромова Д.Б. | | | 04.2022 |
| Проверил | | Пересыпайло | | | 04.2022 |
| ГИП | | Щекина В.В. | | | 04.2022 |

Чеченская Республика

Внесение изменений в документацию по планировке территории для размещения объекта трубопроводного транспорта федерального значения «Магистральный газопровод «Моздок-Грозный

Раздел 1. «Проект межевания территории. Графическая часть»

| Стадия | Лист | Листов |
|---|---|---|
| П | 138 | |

Чертёж проекта межевания территории М 1:1000

QET

Формат А2

Взам. инв. №

Подп. и дата

Инв. № подл.

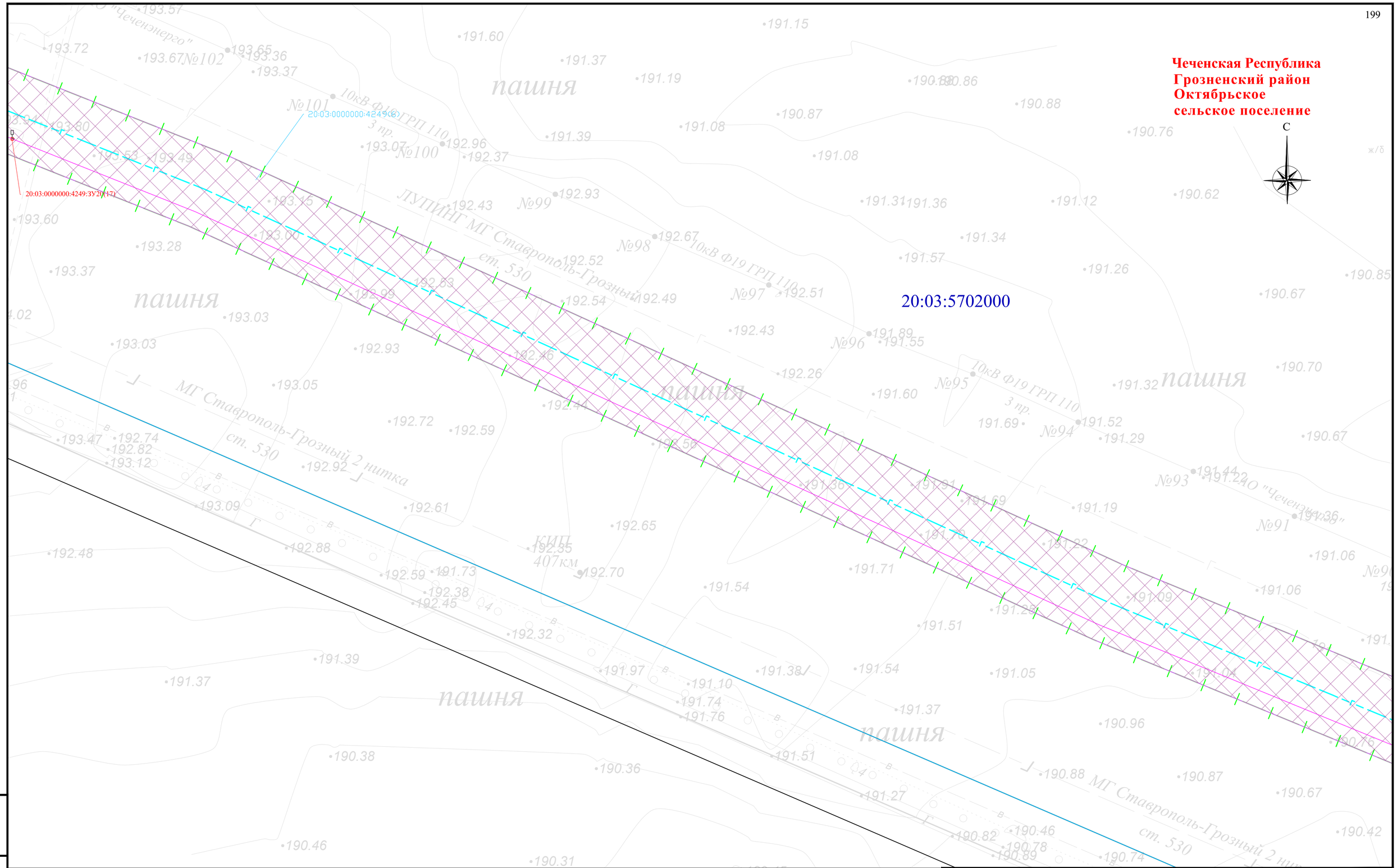


Схема расположения листов и Условные обозначения представлены на листе 00

| | | | | | | |
|---|---|---|---|---|---|---|
| Изм. | Кол. уч. | Лист | № док | Подпись | Дата | Чеченская Республика |
| | | | | | | Внесение изменений в документацию по планировке территории для размещения объекта трубопроводного транспорта федерального значения «Магистральный газопровод «Моздок-Грозный |
| Разраб. | | Хромова Д.Б. | | | 04.2022 | Раздел 1. «Проект межевания территории. Графическая часть» — Стадия: П; Лист: 139; Листов: |
| Проверил | | Пересыпайло | | | 04.2022 | |
| ГИП | | Щекина В.В. | | | 04.2022 | Чертёж проекта межевания территории М 1:1000 — QET |

Взам. инв. №

Подп. и дата

Инв. № подл.

Формат А2

**Чеченская Республика**
**Грозненский район**
**Октябрьское**
**сельское поселение**

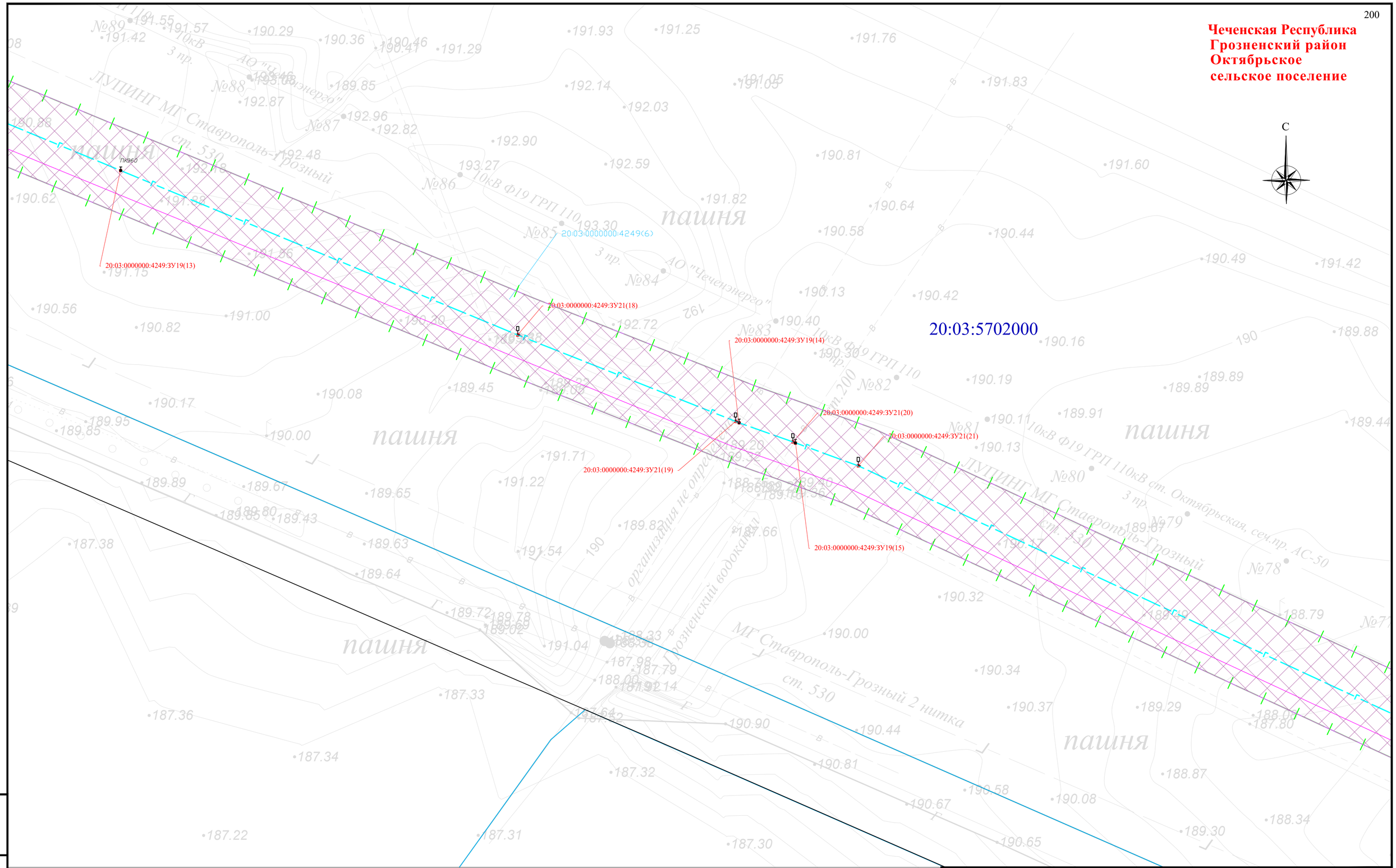


Схема расположения листов и Условные обозначения представлены на листе 00

| Изм. | Кол. уч. | Лист | № док | Подпись | Дата |
|---|---|---|---|---|---|
| Разраб. | | Хромова Д.Б. | | | 04.2022 |
| Проверил | | Пересыпайло | | | 04.2022 |
| ГИП | | Щекина В.В. | | | 04.2022 |

Чеченская Республика

Внесение изменений в документацию по планировке территории для размещения объекта трубопроводного транспорта федерального значения «Магистральный газопровод «Моздок-Грозный

Раздел 1. «Проект межевания территории. Графическая часть»

| Стадия | Лист | Листов |
|---|---|---|
| П | 140 | |

Чертёж проекта межевания территории М 1:1000

QET

Формат А2

Взам. инв. №

Подп. и дата

Инв. № подл.

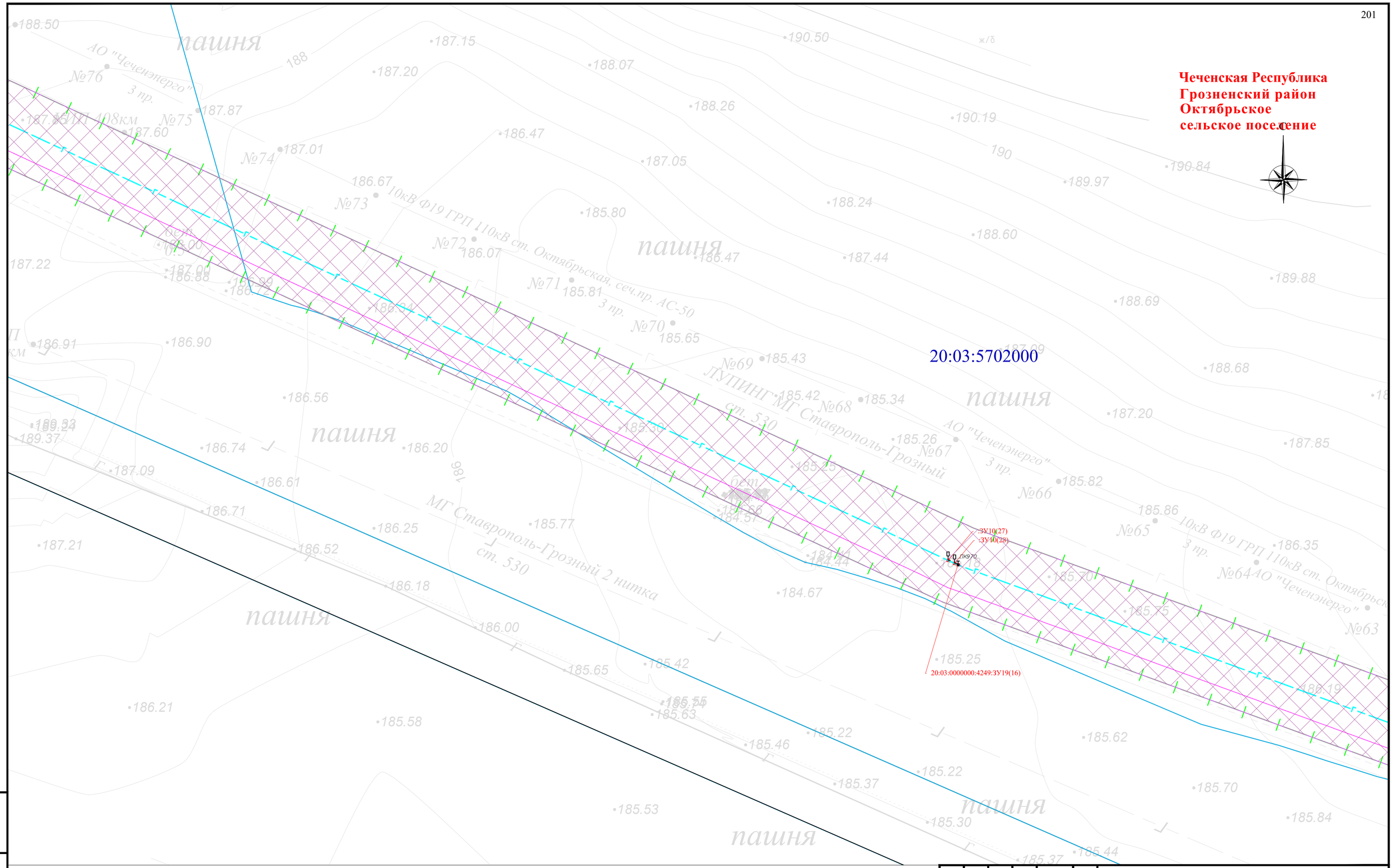


Схема расположения листов и Условные обозначения представлены на листе 00

| Изм. | Кол. уч. | Лист | № док | Подпись | Дата |
|---|---|---|---|---|---|
| Разраб. | | Хромова Д.Б | | | 04.2022 |
| Проверил | | Пересыпайло | | | 04.2022 |
| ГИП | | Щекина В.В | | | 04.2022 |

Чеченская Республика

Внесение изменений в документацию по планировке территории для размещения объекта трубопроводного транспорта федерального значения «Магистральный газопровод «Моздок-Грозный

Раздел 1. «Проект межевания территории. Графическая часть»

| Стадия | Лист | Листов |
|---|---|---|
| П | 141 | |

Чертёж проекта межевания территории М 1:1000

QET

Взам. инв. №

Подп. и дата

Инв. № подл.

Формат А2

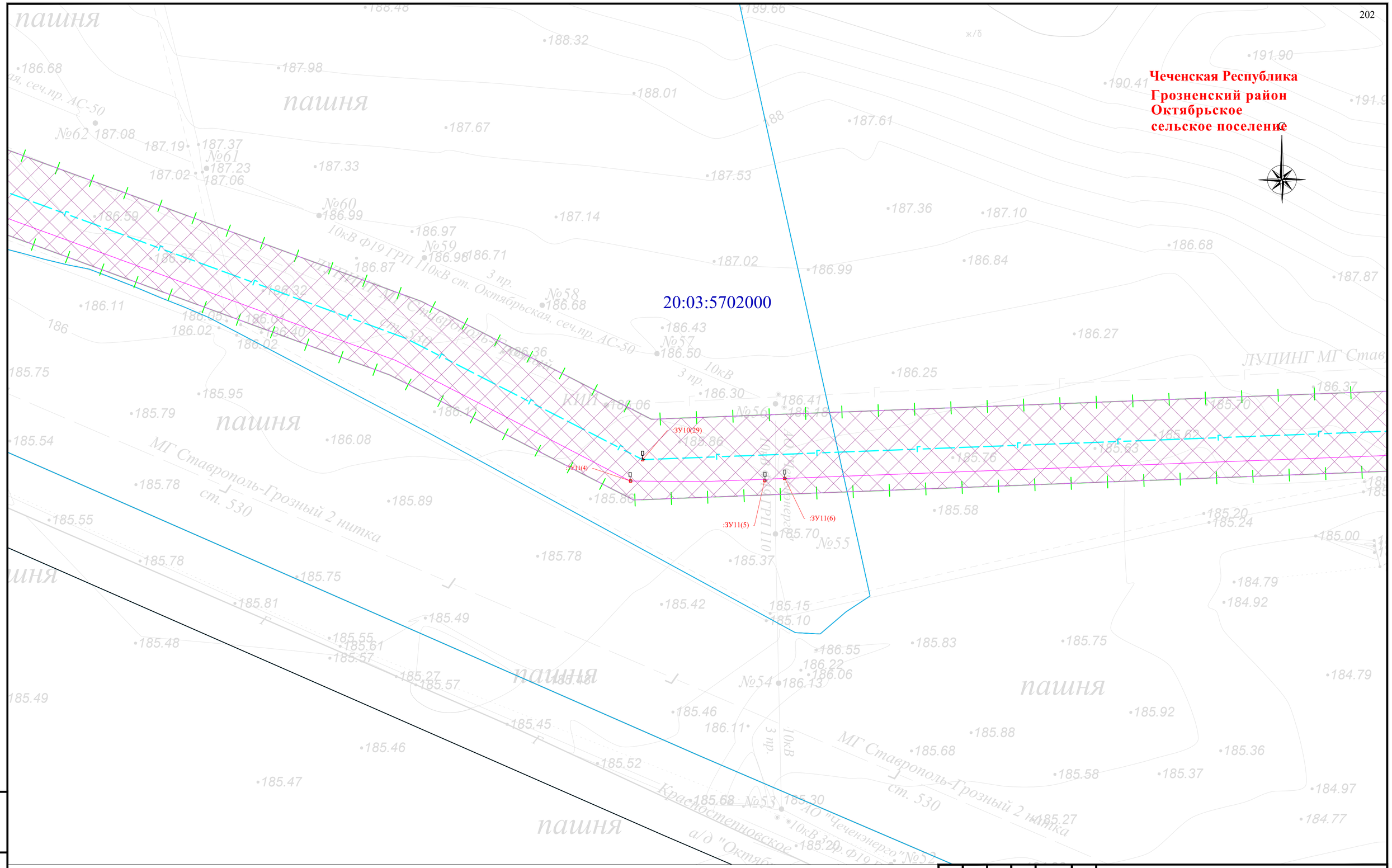


Схема расположения листов и Условные обозначения представлены на листе 00

| Изм. | Кол. уч. | Лист | № док | Подпись | Дата |
|---|---|---|---|---|---|
| Разраб. | | Хромова Д.Б. | | | 04.2022 |
| Проверил | | Пересыпайло | | | 04.2022 |
| ГИП | | Щекина В.В. | | | 04.2022 |

Чеченская Республика

Внесение изменений в документацию по планировке территории для размещения объекта трубопроводного транспорта федерального значения «Магистральный газопровод «Моздок-Грозный

Раздел 1. «Проект межевания территории. Графическая часть»

| Стадия | Лист | Листов |
|---|---|---|
| П | 142 | |

Чертёж проекта межевания территории М 1:1000

QET

Взам. инв. №

Подп. и дата

Инв. № подл.

Формат А2




Схема расположения листов и Условные обозначения представлены на листе 00

| Изм. | Кол. уч. | Лист | № док. | Подпись | Дата |
|---|---|---|---|---|---|
| Разраб. | | Хромова Д.Б. | | | 04.2022 |
| Проверил | | Пересыпайло | | | 04.2022 |
| ГИП | | Щекина В.В. | | | 04.2022 |

Чеченская Республика

Внесение изменений в документацию по планировке территории для размещения объекта трубопроводного транспорта федерального значения «Магистральный газопровод «Моздок-Грозный

Раздел 1. «Проект межевания территории. Графическая часть»

| Стадия | Лист | Листов |
|---|---|---|
| П | 143 | |

Чертёж проекта межевания территории М 1:1000

QET

Формат А2

Взам. инв. №

Подп. и дата

Инв. № подл.

**Чеченская Республика**
**Грозненский район**
**Октябрьское**
**сельское поселение**

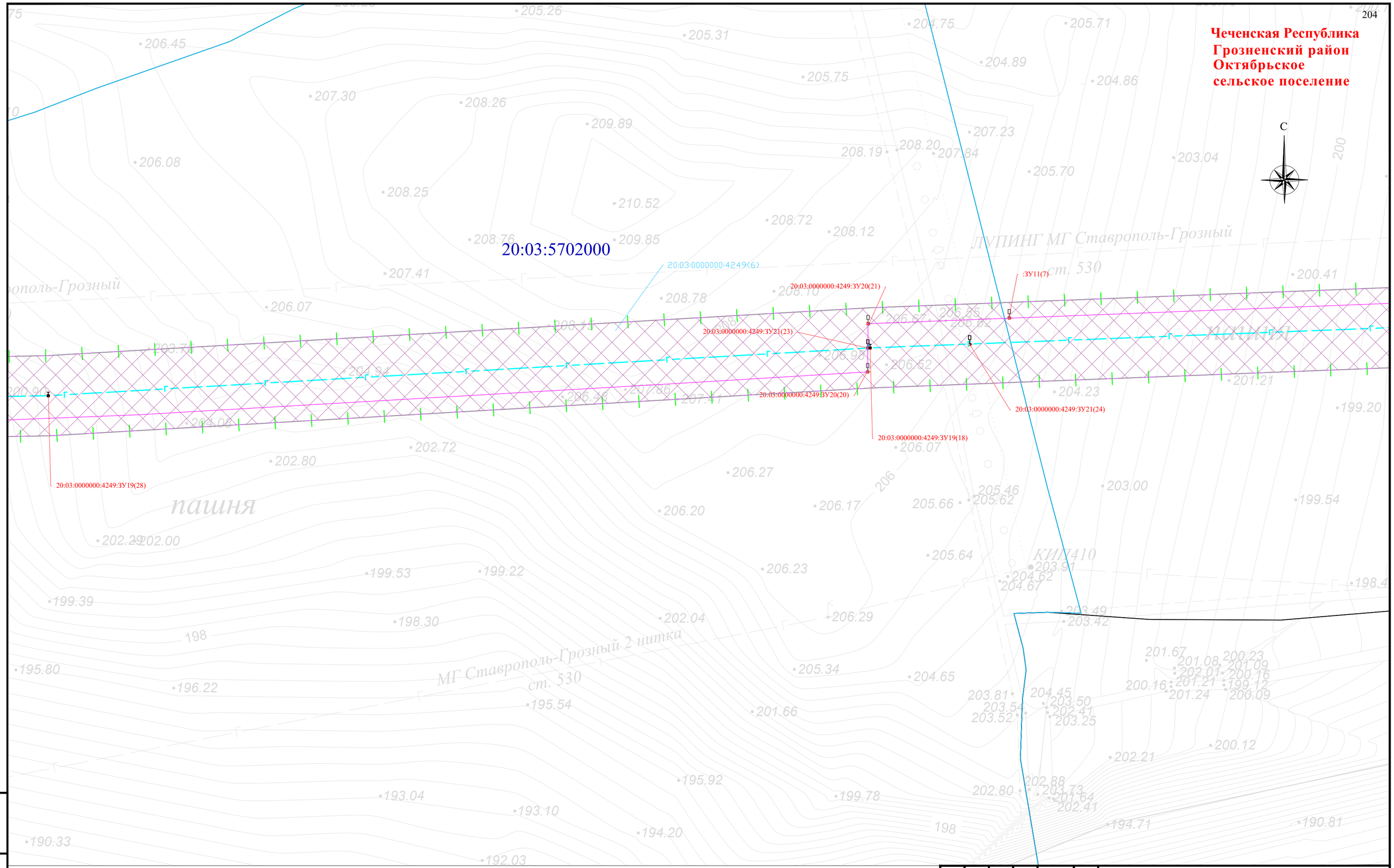


Схема расположения листов и Условные обозначения представлены на листе 00

| Изм. | Кол. уч. | Лист | № док. | Подпись | Дата |
|---|---|---|---|---|---|
| Разраб. | | Хромова Д.Б. | | | 04.2022 |
| Проверил | | Пересыпайло | | | 04.2022 |
| ГИП | | Щекина В.В. | | | 04.2022 |

Чеченская Республика

Внесение изменений в документацию по планировке территории для размещения объекта трубопроводного транспорта федерального значения «Магистральный газопровод «Моздок-Грозный

Раздел 1. «Проект межевания территории. Графическая часть»

| Стадия | Лист | Листов |
|---|---|---|
| П | 144 | |

Чертёж проекта межевания территории М 1:1000

QET

Взам. инв. №

Подп. и дата

Инв. № подл.

Формат А2

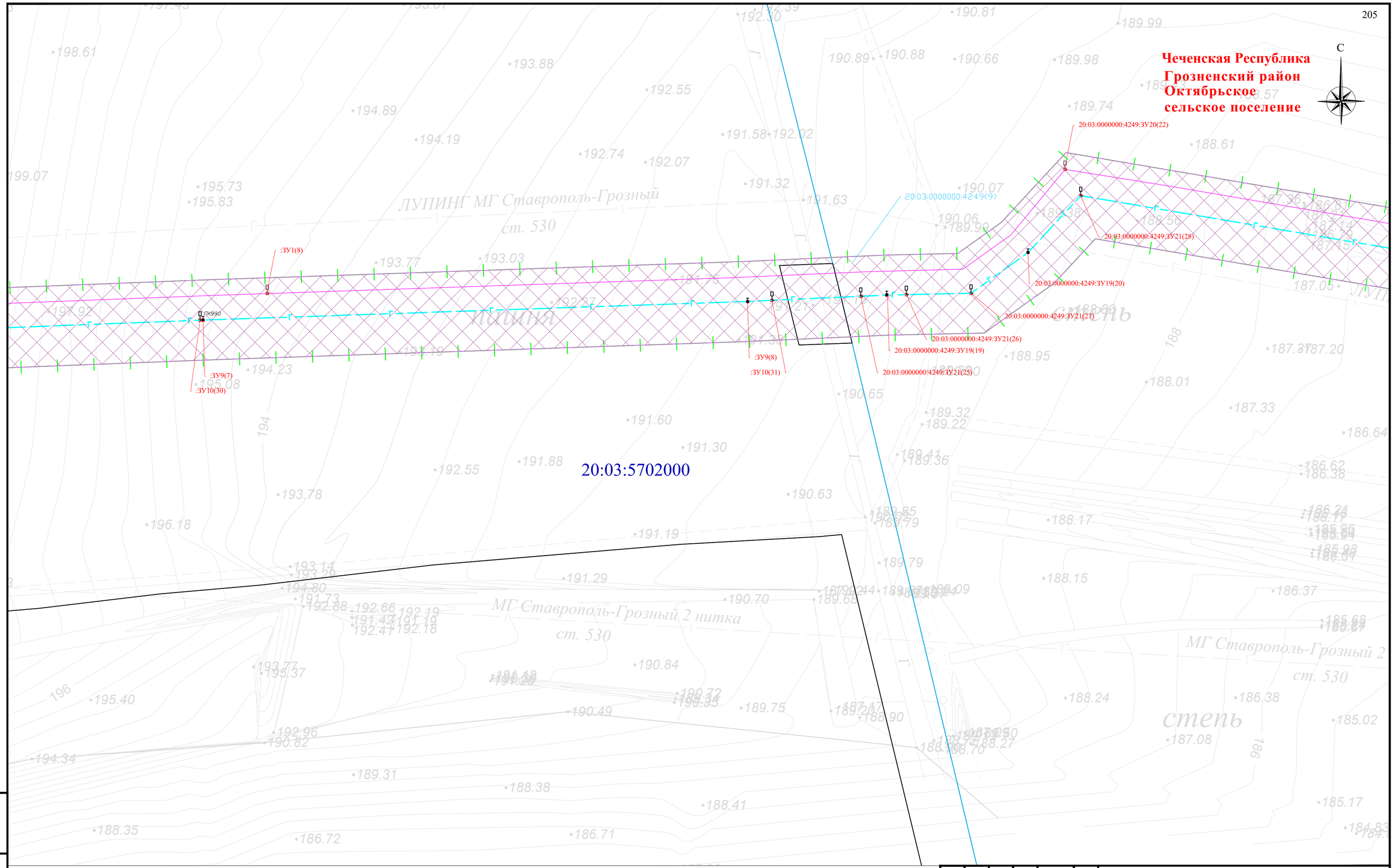


Схема расположения листов и Условные обозначения представлены на листе 00

| Изм. | Кол. уч. | Лист | № док. | Подпись | Дата |
|---|---|---|---|---|---|
| Разраб. | | Хромова Д.Б. | | | 04.2022 |
| Проверил | | Пересыпайло | | | 04.2022 |
| ГИП | | Щекина В.В. | | | 04.2022 |

Чеченская Республика

Внесение изменений в документацию по планировке территории для размещения объекта трубопроводного транспорта федерального значения «Магистральный газопровод «Моздок-Грозный

Раздел 1. «Проект межевания территории. Графическая часть»

| Стадия | Лист | Листов |
|---|---|---|
| П | 145 | |

Чертёж проекта межевания территории М 1:1000

QET

Взам. инв. №

Подп. и дата

Инв. № подл.

Формат А2

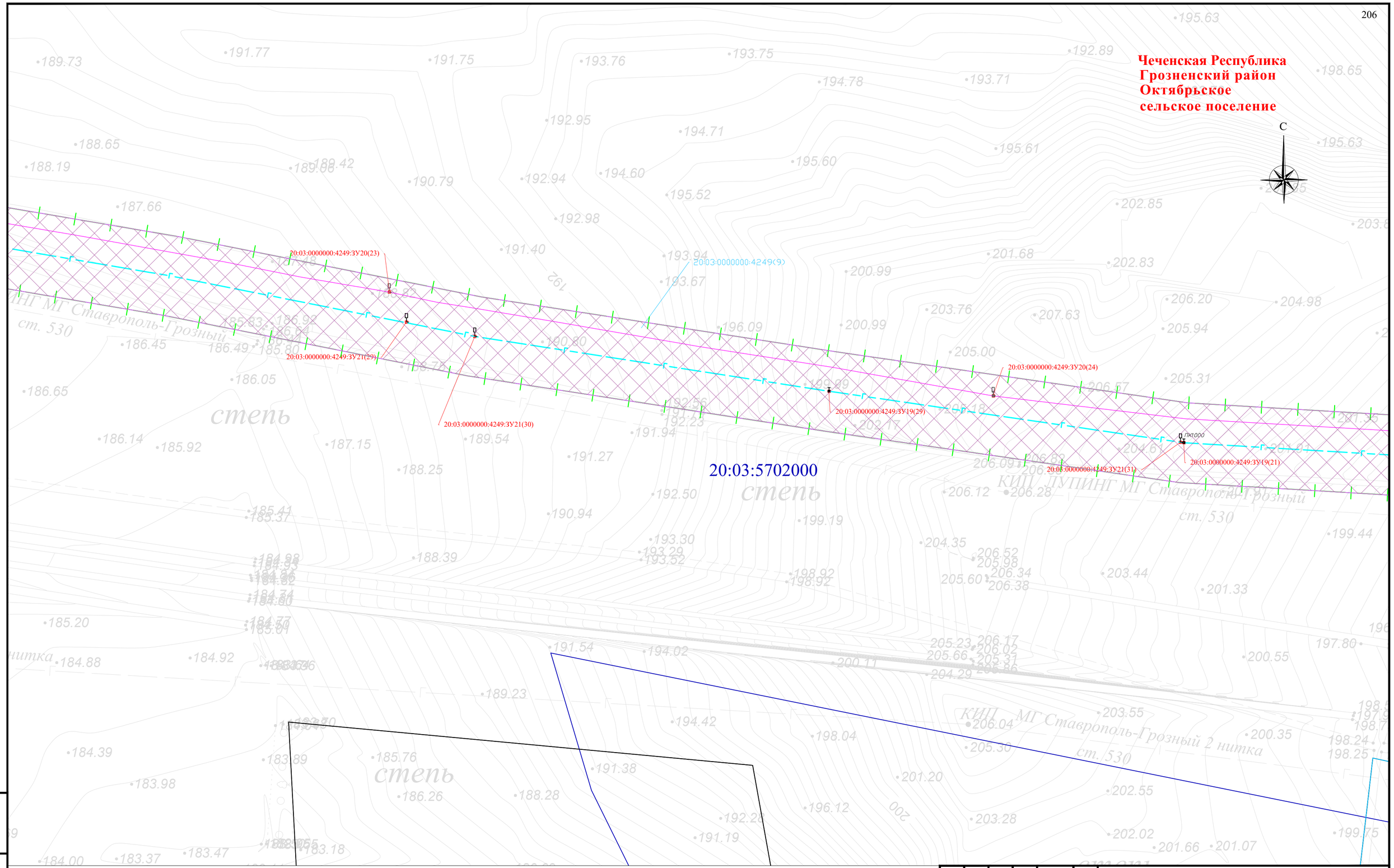


Схема расположения листов и Условные обозначения представлены на листе 00

| | | | | | | |
|---|---|---|---|---|---|---|
| Изм. | Кол. уч. | Лист | № док. | Подпись | Дата | Чеченская Республика |
| | | | | | | Внесение изменений в документацию по планировке территории для размещения объекта трубопроводного транспорта федерального значения «Магистральный газопровод «Моздок-Грозный |
| Разраб. | | Хромова Д.Б. | | | 04.2022 | Раздел 1. «Проект межевания территории. Графическая часть» |
| Проверил | | Пересыпайло | | | 04.2022 | Стадия: П; Лист: 146; Листов: |
| ГИП | | Щекина В.В. | | | 04.2022 | Чертёж проекта межевания территории М 1:1000 |

QET

Взам. инв. №

Подп. и дата

Инв. № подл.

Формат А2




Схема расположения листов и Условные обозначения представлены на листе 00

| Изм. | Кол. уч. | Лист | № док. | Подпись | Дата |
|---|---|---|---|---|---|
| Разраб. | | Хромова Д.Б. | | | 04.2022 |
| Проверил | | Пересыпайло | | | 04.2022 |
| ГИП | | Щекина В.В. | | | 04.2022 |

Чеченская Республика

Внесение изменений в документацию по планировке территории для размещения объекта трубопроводного транспорта федерального значения «Магистральный газопровод «Моздок-Грозный

Раздел 1. «Проект межевания территории. Графическая часть»

| Стадия | Лист | Листов |
|---|---|---|
| П | 147 | |

Чертёж проекта межевания территории М 1:1000

QET

Взам. инв. №

Подп. и дата

Инв. № подл.

Формат А2




Схема расположения листов и Условные обозначения представлены на листе 00

| Изм. | Кол. уч. | Лист | № док | Подпись | Дата |
|---|---|---|---|---|---|
| Разраб. | | Хромова Д.Б | | | 04.2022 |
| Проверил | | Пересыпайло | | | 04.2022 |
| ГИП | | Щекина В.В | | | 04.2022 |

Чеченская Республика

Внесение изменений в документацию по планировке территории для размещения объекта трубопроводного транспорта федерального значения «Магистральный газопровод «Моздок-Грозный

Раздел 1. «Проект межевания территории. Графическая часть»

| Стадия | Лист | Листов |
|---|---|---|
| П | 148 | |

Чертёж проекта межевания территории М 1:1000

QET

Взам. инв. №

Подп. и дата

Инв. № подл.

Формат А2

**Чеченская Республика**
**Грозненский район**
**Октябрьское**
**сельское поселение**




Схема расположения листов и Условные обозначения представлены на листе 00

| Изм. | Кол. уч. | Лист | № док | Подпись | Дата |
|---|---|---|---|---|---|
| Разраб. | | Хромова Д.Б | | | 04.2022 |
| Проверил | | Пересыпайло | | | 04.2022 |
| ГИП | | Щекина В.В | | | 04.2022 |

Чеченская Республика

Внесение изменений в документацию по планировке территории для размещения объекта трубопроводного транспорта федерального значения «Магистральный газопровод «Моздок-Грозный

Раздел 1. «Проект межевания территории. Графическая часть»

| Стадия | Лист | Листов |
|---|---|---|
| П | 149 | |

Чертёж проекта межевания территории М 1:1000

QET

Формат А2

Взам. инв. №

Подп. и дата

Инв. № подл.

**Чеченская Республика**
**Грозненский район**
**Октябрьское**
**сельское поселение**

С

20:17:0358001

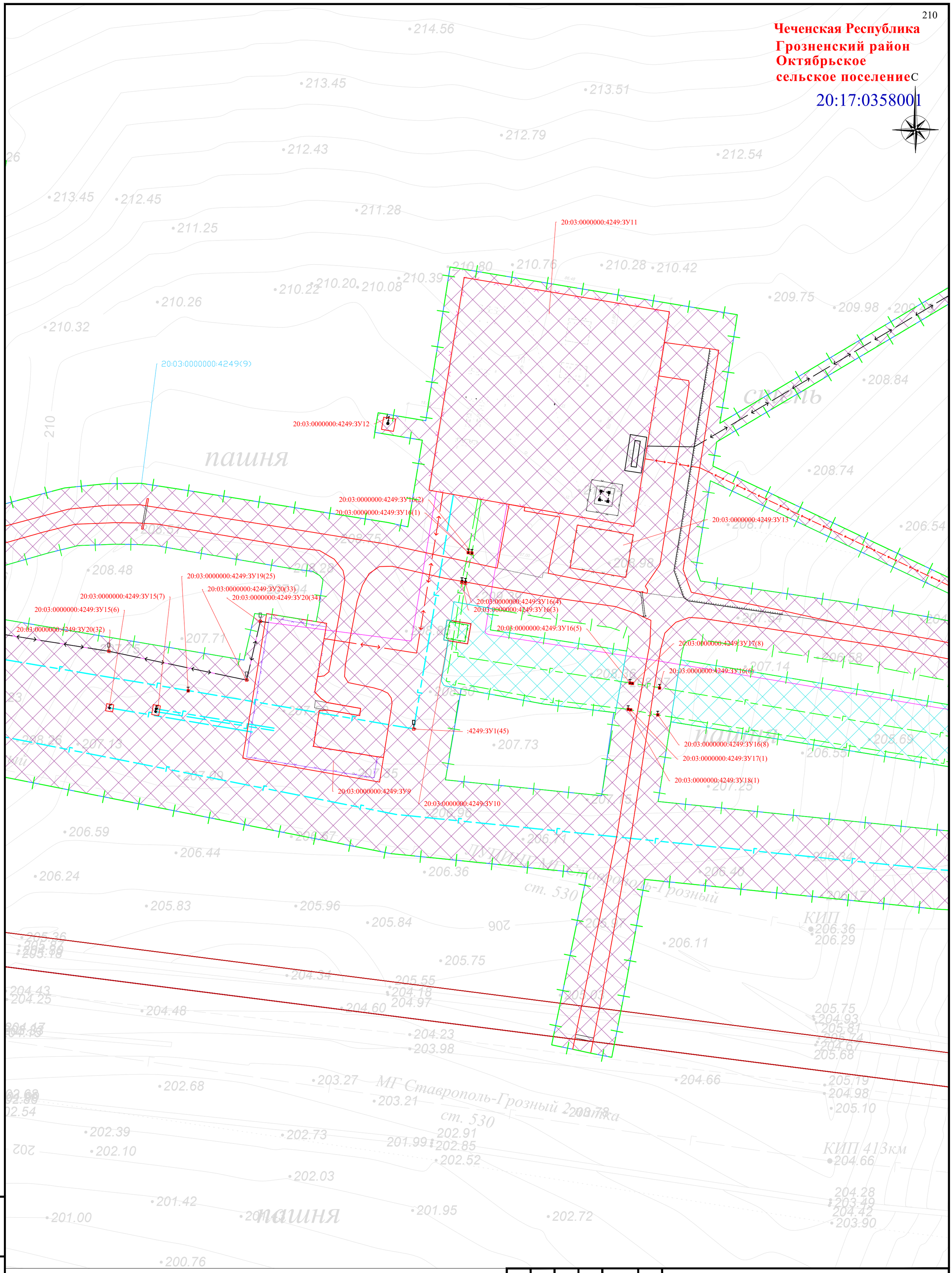


Схема расположения листов и Условные обозначения представлены на листе 00

| Изм. | Кол. уч. | Лист | № док | Подпись | Дата |
|---|---|---|---|---|---|
| Разраб. | | Хромова Д.Б | | | 04.2022 |
| Проверил | | Пересыпайло | | | 04.2022 |
| ГИП | | Щекина В.В | | | 04.2022 |

Чеченская Республика

Внесение изменений в документацию по планировке территории для размещения объекта трубопроводного транспорта федерального значения «Магистральный газопровод «Моздок-Грозный

Раздел 1. «Проект межевания территории. Графическая часть»

| Стадия | Лист | Листов |
|---|---|---|
| П | 150 | |

Чертёж проекта межевания территории М 1:1000

QET

Формат А2

Взам. инв. №

Подп. и дата

Инв. № подл.

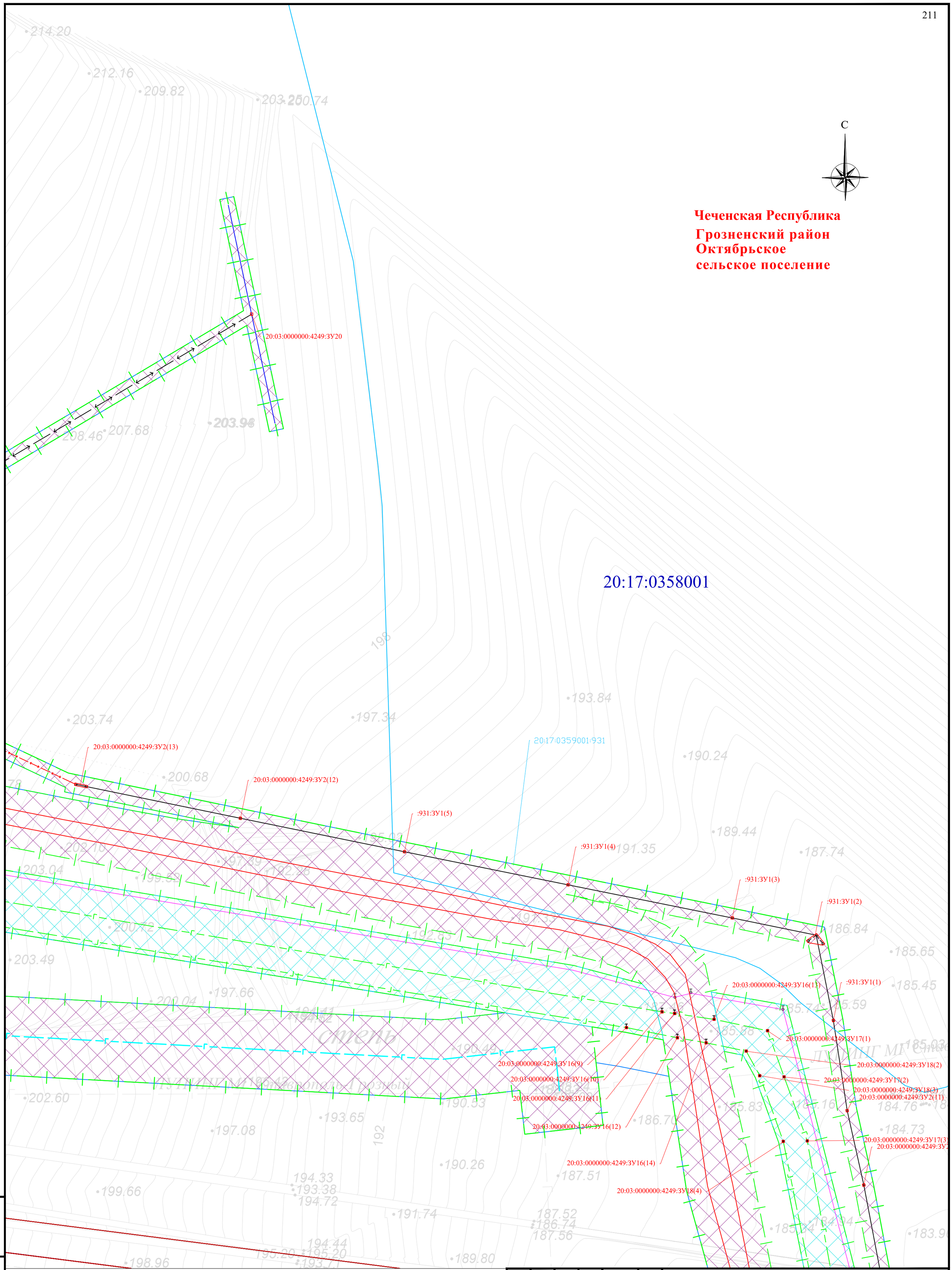


Схема расположения листов и Условные обозначения представлены на листе 00

| Изм. | Кол. уч. | Лист | № док | Подпись | Дата |
|---|---|---|---|---|---|
| Разраб. | | Хромова Д.Б | | | 04.2022 |
| Проверил | | Пересыпайло | | | 04.2022 |
| ГИП | | Щекина В.В | | | 04.2022 |

Чеченская Республика

Внесение изменений в документацию по планировке территории для размещения объекта трубопроводного транспорта федерального значения «Магистральный газопровод «Моздок-Грозный

Раздел 1. «Проект межевания территории. Графическая часть»

| Стадия | Лист | Листов |
|---|---|---|
| П | 151 | |

Чертёж проекта межевания территории М 1:1000

QET

Формат А2

Взам. инв. №

Подп. и дата

Инв. № подл.




**Чеченская Республика**
**Грозненский район**
**Октябрьское**
**сельское поселение**

Схема расположения листов и Условные обозначения представлены на листе 00

| Изм. | Кол. уч. | Лист | № док | Подпись | Дата |
|---|---|---|---|---|---|
| Разраб. | | Хромова Д.Б. | | | 04.2022 |
| Проверил | | Пересыпайло | | | 04.2022 |
| ГИП | | Щекина В.В. | | | 04.2022 |

Чеченская Республика

Внесение изменений в документацию по планировке территории для размещения объекта трубопроводного транспорта федерального значения «Магистральный газопровод «Моздок-Грозный

Раздел 1. «Проект межевания территории. Графическая часть»

| Стадия | Лист | Листов |
|---|---|---|
| П | 152 | |

Чертёж проекта межевания территории М 1:1000

QET

Взам. инв. №
Подп. и дата
Инв. № подл.

Формат А2




**Чеченская Республика**

**Грозненский район**
**Октябрьское**
**сельское поселение**

Схема расположения листов и Условные обозначения представлены на листе 00

| Изм. | Кол. уч. | Лист | № док. | Подпись | Дата |
|---|---|---|---|---|---|
| Разраб. | | Хромова Д.Б. | | | 04.2022 |
| Проверил | | Пересыпайло | | | 04.2022 |
| ГИП | | Щекина В.В. | | | 04.2022 |

Чеченская Республика

Внесение изменений в документацию по планировке территории для размещения объекта трубопроводного транспорта федерального значения «Магистральный газопровод «Моздок-Грозный

Раздел 1. «Проект межевания территории. Графическая часть»

| Стадия | Лист | Листов |
|---|---|---|
| П | 153 | |

Чертёж проекта межевания территории М 1:1000

QET

Взам. инв. №

Подп. и дата

Инв. № подл.

Формат А2

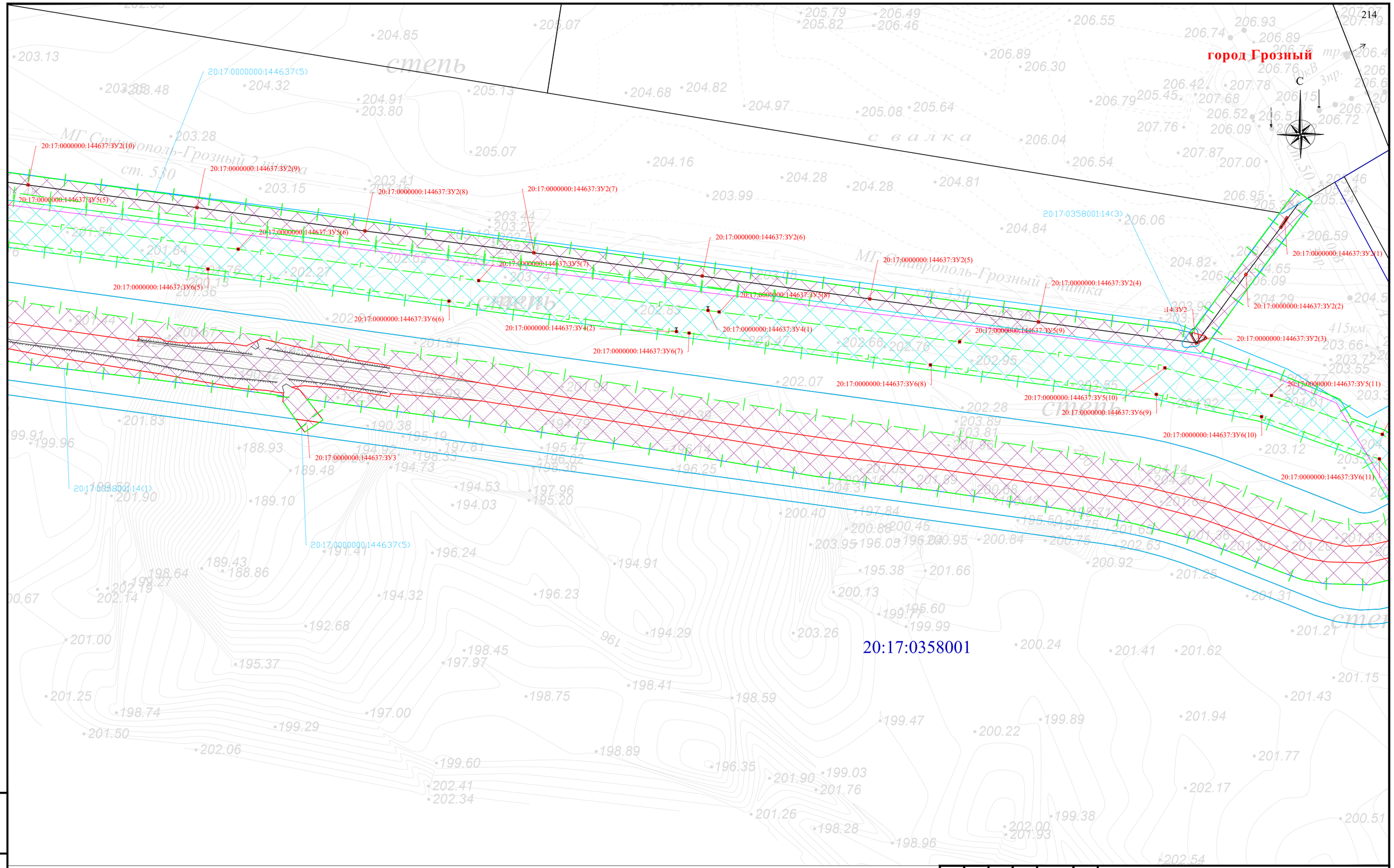


Схема расположения листов и Условные обозначения представлены на листе 00

| Изм. | Кол. уч. | Лист | № док. | Подпись | Дата |
|---|---|---|---|---|---|
| Разраб. | | Хромова Д.Б. | | | 04.2022 |
| Проверил | | Пересыпайло | | | 04.2022 |
| ГИП | | Щекина В.В. | | | 04.2022 |

Чеченская Республика

Внесение изменений в документацию по планировке территории для размещения объекта трубопроводного транспорта федерального значения «Магистральный газопровод «Моздок-Грозный

Раздел 1. «Проект межевания территории. Графическая часть»

| Стадия | Лист | Листов |
|---|---|---|
| П | 154 | |

Чертёж проекта межевания территории М 1:1000

QET

Формат А2

Взам. инв. №

Подп. и дата

Инв. № подл.

город Грозный

С

20:17:0000000:144637(5)
20:17:0000000:144637:3У5(12)
20:17:0000000:144637:3У5(13)
20:17:0358001:14(1)
:14:3У3(2)
:14:3У3(1)
:14:3У4
:14:3У3(4)
:14:3У3(3)
20:17:0000000:144637(5)
20:17:0000000:144637:3У5(14)
20:17:0000000:144637:3У6(12)
20:17:0000000:144637:3У5(15)
20:17:0000000:144637:3У6(13)
20:17:0000000:144637:3У5(16)
20:17:0000000:144637:3У6(14)
20:17:0000000:144637:3У5(17)
20:17:0000000:144637:3У6(15)
20:17:0358001
20:17:0359001
20:17:0000000:144637:3У5(18)
20:17:0000000:144637:3У6(16)
20:17:0000000:144637:3У5(19)
20:17:0000000:144637:3У6(17)
20:17:0000000:144637:3У4(4)
20:17:0000000:144637:3У4(3)
20:17:0000000:144637:3У5(20)
20:17:0000000:144637:3У6(18)
20:17:0000000:144637:3У5(21)
20:17:0000000:144637:3У6(19)

Схема расположения листов и Условные обозначения представлены на листе 00

| Изм. | Кол. уч. | Лист | № док | Подпись | Дата |
|---|---|---|---|---|---|
| Разраб. | | Хромова Д.Б | | | 04.2022 |
| Проверил | | Пересыпайло | | | 04.2022 |
| ГИП | | Щекина В.В | | | 04.2022 |

Чеченская Республика

Внесение изменений в документацию по планировке территории для размещения объекта трубопроводного транспорта федерального значения «Магистральный газопровод «Моздок-Грозный

Раздел 1. «Проект межевания территории. Графическая часть»

| Стадия | Лист | Листов |
|---|---|---|
| П | 155 | |

Чертёж проекта межевания территории М 1:1000

QET

Взам. инв. №

Подп. и дата

Инв. № подл.

Формат А2

город Грозный

С

20:17:0359001

20:17:0358002

20:17:0000000:144637:ЗУ5(22)
20:17:0000000:144637:ЗУ6(20)
20:17:0000000:144637(5)
20:17:0000000:144637:ЗУ5(23)
20:17:0000000:144637:ЗУ6(21)
20:17:0000000:144637:ЗУ4(5)
20:17:0000000:144637:ЗУ4(6)
20:17:0000000:144637:ЗУ6(22)
20:17:0000000:144637:ЗУ6(23)
20:17:0000000:144637:ЗУ6(24)
20:17:0000000:144637:ЗУ6(25)
20:17:0000000:144637:ЗУ5(24)
20:17:0000000:144637:ЗУ6(26)
20:17:0000000:144637:ЗУ5(25)
20:17:0000000:144637:ЗУ6(27)
20:17:0000000:144637:ЗУ5(26)
20:17:0000000:144637:ЗУ4(8)
20:17:0000000:144637:ЗУ6(28)
20:17:0000000:144637:ЗУ5(27)
20:17:0000000:144637:ЗУ6(28)
20:17:0000000:144637:ЗУ4(7)
20:17:0000000:144637:ЗУ5(28
20:17:0000000:144637:ЗУ6(30)
20:17:0000000:144637:ЗУ4(10)
20:17:0000000:144637:ЗУ4(9)
20:17:0000000:144637(4)
20:17:0000000:138768
20:17:0000000:138768:ЗУ1
20:17:0000000:144637:ЗУ6(31)
20:17:0000000:144637:ЗУ4(11)
20:17:0000000:144637:ЗУ4(12)

Схема расположения листов и Условные обозначения представлены на листе 00

| Изм. | Кол. уч. | Лист | № док | Подпись | Дата |
|---|---|---|---|---|---|
| Разраб. | | Хромова Д.Б | | | 04.2022 |
| Проверил | | Пересыпайло | | | 04.2022 |
| ГИП | | Щекина В.В | | | 04.2022 |

Чеченская Республика

Внесение изменений в документацию по планировке территории для размещения объекта трубопроводного транспорта федерального значения «Магистральный газопровод «Моздок-Грозный

Раздел 1. «Проект межевания территории. Графическая часть»

| Стадия | Лист | Листов |
|---|---|---|
| П | 156 | |

Чертёж проекта межевания территории М 1:1000

QET

Формат А2

Взам. инв. №

Подп. и дата

Инв. № подл.

Схема расположения листов и Условные обозначения представлены на листе 00

| Изм. | Кол. уч. | Лист | № док | Подпись | Дата |
|---|---|---|---|---|---|
| Разраб. | | Хромова Д.Б | | | 04.2022 |
| Проверил | | Пересыпайло | | | 04.2022 |
| ГИП | | Щекина В.В | | | 04.2022 |

Чеченская Республика

Внесение изменений в документацию по планировке территории для размещения объекта трубопроводного транспорта федерального значения «Магистральный газопровод «Моздок-Грозный

Раздел 1. «Проект межевания территории. Графическая часть»

| Стадия | Лист | Листов |
|---|---|---|
| П | 157 | |

Чертёж проекта межевания территории М 1:1000

QET

Взам. инв. №

Подп. и дата

Инв. № подл.

Формат А2

город Грозный

С

20:17:0359001

20:17:0358002

20:17:0000000:144637:ЗУ5(35)
20:17:0000000:144637:ЗУ6(38)
20:17:0000000:144637(6)
20:17:0000000:144637:ЗУ4(16)
20:17:0000000:144637:ЗУ4(15)
20:17:0000000:144637:ЗУ5(36)
20:17:0000000:144637:ЗУ6(39)
20:17:0000000:144637:ЗУ3(37)
20:17:0000000:144637:ЗУ4(17)
20:17:0000000:144637:ЗУ6(40)
20:17:0000000:144637:ЗУ4(18)
20:17:0000000:144637:ЗУ5(38)
20:17:0000000:144637:ЗУ6(41)
20:17:0000000:144637:ЗУ5(39)
20:17:0000000:144637:ЗУ6(42)
20:17:0000000:144637:ЗУ4(21)
20:17:0358002:1581
20:17:0000000:144637:ЗУ5(40)
20:17:0358002:1581:ЗУ(2)
20:17:0000000:144637:ЗУ4(22)
20:17:0000000:144637:ЗУ6(43)
20:17:0000000:144637:ЗУ6(44)
20:17:0000000:144637:ЗУ6(45)
20:17:0000000:144637:ЗУ6(46)
20:17:0000000:144637:ЗУ4(19)
20:17:0000000:144637:ЗУ4(20)
20:17:0000000:144637(3)
20:17:0358002:1581:ЗУ(2)
20:17:0000000:144637:ЗУ5(41)
20:17:0000000:144637:ЗУ5(42)
20:17:0000000:144637:ЗУ5(43)
20:17:0000000:144637:ЗУ6(47)
20:17:0000000:144637:ЗУ5(44)
20:17:0000000:144637:ЗУ5(45)
20:17:0000000:144637:ЗУ6(48)
20:17:0000000:144637:ЗУ5(46)
20:17:0000000:144637:ЗУ5(47)
20:17:0000000:144637:ЗУ6(49)
20:17:0000000:144637:ЗУ4(30)
20:17:0000000:144637:ЗУ4(29)
20:17:0000000:144637:ЗУ6(50)
20:17:0000000:144637:ЗУ5(48)
20:17:0000000:144637:ЗУ6(51)
20:17:0000000:144637:ЗУ5(49)
20:17:0000000:144637:ЗУ6(52)

Схема расположения листов и Условные обозначения представлены на листе 00

| Изм. | Кол. уч. | Лист | № док | Подпись | Дата |
|---|---|---|---|---|---|
| Разраб. | | Хромова Д.Б | | | 04.2022 |
| Проверил | | Пересыпайло | | | 04.2022 |
| ГИП | | Щекина В.В | | | 04.2022 |

Чеченская Республика

Внесение изменений в документацию по планировке территории для размещения объекта трубопроводного транспорта федерального значения «Магистральный газопровод «Моздок-Грозный

Раздел 1. «Проект межевания территории. Графическая часть»

| Стадия | Лист | Листов |
|---|---|---|
| П | 158 | |

Чертёж проекта межевания территории М 1:1000

QET

Формат А2

Взам. инв. №

Подп. и дата

Инв. № подл.

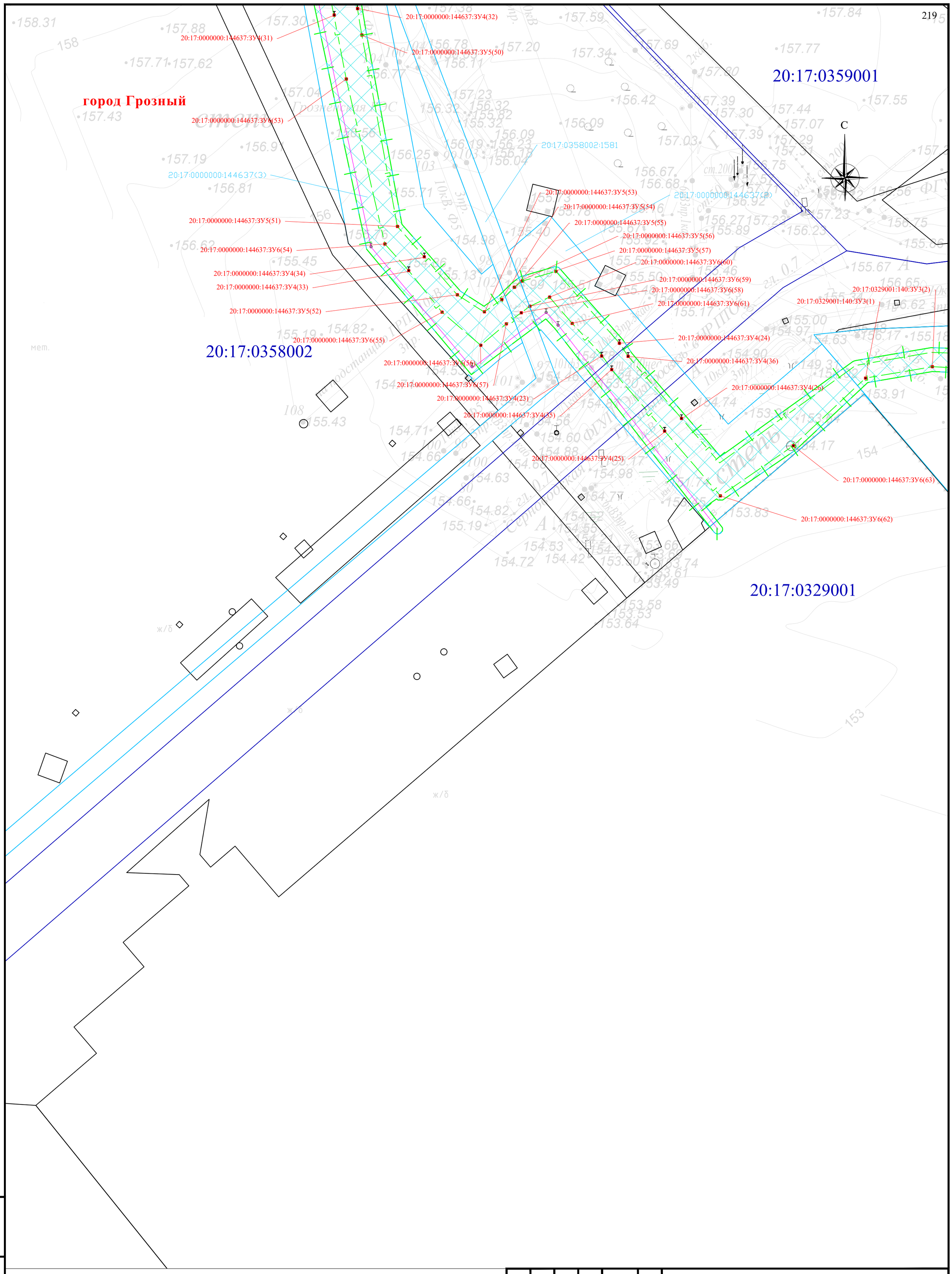


Схема расположения листов и Условные обозначения представлены на листе 00

| Изм. | Кол. уч. | Лист | № док | Подпись | Дата |
|---|---|---|---|---|---|
| Разраб. | | Хромова Д.Б | | | 04.2022 |
| Проверил | | Пересыпайло | | | 04.2022 |
| ГИП | | Щекина В.В | | | 04.2022 |

Чеченская Республика

Внесение изменений в документацию по планировке территории для размещения объекта трубопроводного транспорта федерального значения «Магистральный газопровод «Моздок-Грозный

Раздел 1. «Проект межевания территории. Графическая часть»

| Стадия | Лист | Листов |
|---|---|---|
| П | 159 | |

Чертёж проекта межевания территории М 1:1000

QET

Взам. инв. №

Подп. и дата

Инв. № подл.

Формат А2

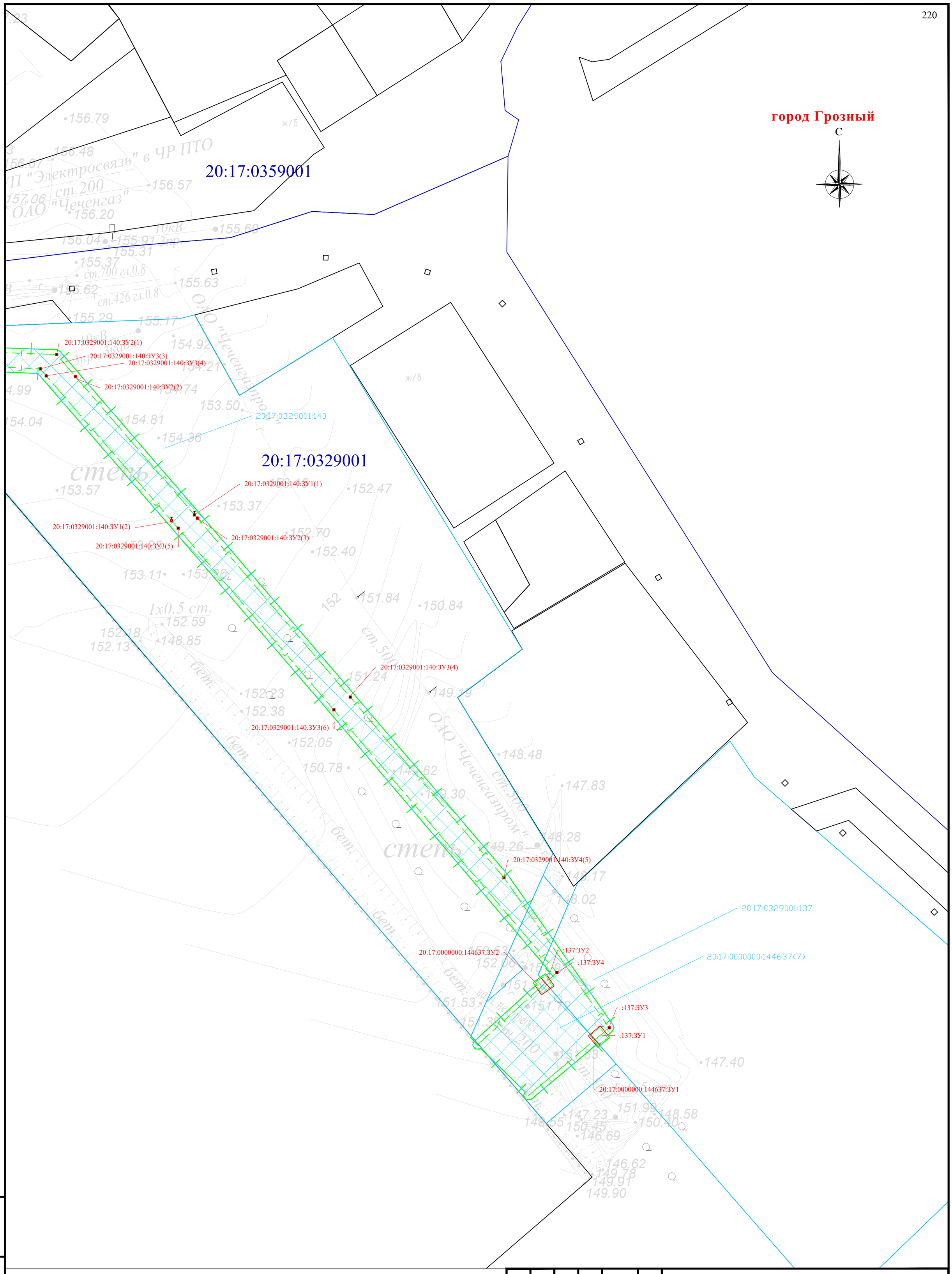


Схема расположения листов и Условные обозначения представлены на листе 00

| Изм. | Кол. уч. | Лист | № док | Подпись | Дата |
|---|---|---|---|---|---|
| Разраб. | | Хромова Д.Б | | | 04.2022 |
| Проверил | | Пересыпайло | | | 04.2022 |
| ГИП | | Щекина В.В | | | 04.2022 |

Чеченская Республика

Внесение изменений в документацию по планировке территории для размещения объекта трубопроводного транспорта федерального значения «Магистральный газопровод «Моздок-Грозный

Раздел 1. «Проект межевания территории. Графическая часть»

| Стадия | Лист | Листов |
|---|---|---|
| П | 160 | |

Чертёж проекта межевания территории М 1:1000

QET

Взам. инв. №

Подп. и дата

Инв. № подл.

Формат А2